Guide du CAMPING AU QUÉBEC 2021

LA RÉFÉRENCE depuis 1963

2021 QUEBEC CAMPGROUND GUIDE

980

CAMPINGS CLASSIFIÉS

CLASSIFIED CAMPGROUNDS

ÉDITÉ PAR / PUBLISHED BY

Camping Québec .com

GO Camping Québec

bonjour québec

EXPLICATION DES PICTOGRAMMES / *KEY TO SYMBOLS*

CLASSIFICATION / *RATING*

- Classification 0 à 5 étoiles / *0 to 5 stars*
- Evaluation en cours / *Evaluation in progress*

TYPES D'ÉTABLISSEMENT / *TYPES OF ESTABLISHMENT*

- Tentes seulement / *Tents only*
- Prêt-à-camper seulement / *Turnkey camping only*
- Véhicules récréatifs seulement / *RVs only*

INFORMATIONS GÉNÉRALES / *GENERAL INFORMATION*

- Numéro de référence pour la carte de la région / *Region map reference number*
- Voir l'annonce du camping à la page indiquée / *See the campground ad on the page indicated*
- Téléphone été / *Summer phone*
- Téléphone hors-saison / *Off-season phone*
- Télécopieur / *Fax*
- Distance de Québec / de Montréal / *Distance from Quebec City / Montreal*
- GPS
- Date d'ouverture / *Opening date*
- Date de fermeture / *Closing date*
- Hébergement ou camping hivernal / *Winter lodging or camping*
- Nombre d'emplacements total / *Total number of sites*
- Nombre d'emplacements offrant 3 services (eau, électricité, égout) / *Number of sites with 3 services (water, electricity, sewer)*
- Nombre d'emplacements offrant 2 services / *Number of sites with 2 services*
- Nombre d'emplacements offrant 1 service / *Number of sites with 1 service*
- Nombre d'emplacements sans service / *Number of sites without service*
- % d'emplacements voyageurs / *% travellers sites*
- % d'ombrage sur le terrain / *% of shade on site*
- A.00:00 = Heure d'arrivée, D.00:00 = Heure de départ / *A.00:00 = Arrival time, D.00:00 = Departure time*
- Prix par emplacement pour une nuit (min / max) [1] / *Rate per site, each night (min / max) [1]*
- Nombre de personnes admises pour ce prix (adultes / enfants) / *Number of persons admitted for this price (adult / child)*
- Prix pour la saison à partir de... [1] / *Seasonal rate from... [1]*
- Cartes de crédit / *Credit cards*
- Guichet / Cartes de débit / *ATM / Debit cards*

PRÊTS-À-CAMPER / *TURNKEY CAMPING* p.240

- Prix par emplacement de prêt-à-camper [1] pour une nuit (min / max) / *Rate per turnkey camping site, each night (min / max) [1]*
- Location de tente, tipi, yourte, hébergement en arbre ou bulle / *Tent, tepee, yurt, tree house or bubble rental*
- Location de caravane ou de tente-caravane / *Trailer or trailer-tent rental*
- Location de cabine / *Cabin rental*
- Location de chalet / *Cottage rental*

PROMOTIONS [1]

- GO Camping Québec / *GO Camping Québec* — p.28
- Heure de départ repoussée / *Late check-out time* — p.172
- 2 nuits pour 50 $ + tx - 28-29 mai 2021 / *2 nights for $50 + tx - May 28-29, 2021* — p.58
- 2 nuits pour 50 $ + tx - 10-11 septembre 2021 / *2 nights for $50 + tx - September 10-11, 2021* — p.58
- Camping Québec - 10 % de rabais basse saison Avant 10-06-2021 et après 13-09-2021 [2] / *Camping Québec - 10% discount, low season Before 06/10/2021 and after 09/13/2021 [2]* — p.226
- Chèques-cadeaux Camping Québec acceptés [2] / *Camping Québec gift certificates accepted [2]* — p.96
- Satisfaction garantie / *Satisfaction guaranteed* — p.117

SERVICES [1]

- Eau potable (L'offre peut varier. Informez-vous avant le séjour.) / *Drinking water (The offert may vary. Confirm in advance)*
- Présence d'emplacements avec électricité / *Sites with electricity*
- Présence d'emplacements 3 services / *3-service sites* avec 30 ampères / *with 30 amperes*
- avec 50 ampères / *with 50 amperes*
- Présence d'emplacements 3 services 30 ampères et d'emplacements 3 services 50 ampères / *3-service sites with 30 and 50 amperes*
- Présence d'emplacements à entrée directe / *Pull-through sites*
- Toilette / *Toilet*
- Douche / *Shower*
- Tous les blocs sanitaires dotés de savon, essuie-mains, papier hygiénique, eau chaude / *All sanitary blocks with facilities soap, paper towels, toilet paper, hot water*
- Buanderie / *Laundromat*
- Abri pour manger / *Covered picnic table*
- Salle communautaire / *Recreation room*
- Marina avec essence / *Marina with gas*
- Rampe de mise à l'eau / *Boat ramp*
- Restaurant sur place / *Restaurant on site*
- Casse-croûte sur place / *Snack bar on site*
- Dépanneur sur place / *Convenience store on site*
- Dépannage sur place / *Basic items on site*
- Bois disponible / *Wood available*
- Glace disponible / *Ice available*
- Propane disponible / *Propane available*
- Wi-Fi disponible / *Wi-Fi available*
- Avec frais / *With fees*
- Recyclage / *Recycling*
- Borne de recharge (voitures électriques) / *Charging station (electric cars)*
- Station de vidange / *Dumping station*
- Accessible / *Full access*
- Partiellement accessible / *Partial access*
- (Selon les normes Kéroul - *According to Kéroul criteria)*
- Camping certifié Bienvenue cyclistes! / *Bienvenue cyclistes! certified campground*
- Mototouristes acceptés / *Motorcyclists accepted*
- Animaux admis - restrictions / *Pets allowed - restrictions*
- Avec frais / *With fees*
- Animaux admis - restriction dans les prêts-à-camper / *Pets allowed - restrictions in turnkey campings*
- Parc à chien / *Dog park*

ACTIVITÉS SUR LE TERRAIN / *ACTIVITIES ON SITE* [1] [3]

- Plage avec baignade / *Beach for swimming*
- Piscine / *Swimming pool*
- Piscine chauffée / *Heated pool*
- Piscine à vagues / *Wave pool*
- Jeux d'eau / *Water games*
- Glissade d'eau / *Water slides*
- Glissade de lac / *Lake slide*
- Spa
- Location ou prêt d'équipement nautique / *Boating equipment rental or loan*
- Terrain de jeu / *Playground*
- Loisirs organisés / *Organized activities*
- Salle de jeux / *Indoor games*
- Projection de films / *Film screening*
- Bibliothèque / *Library*
- Centre d'interprétation / *Interpretation centre*
- Fers/Pétanque/Croquet / *Horseshoes/Petanque/ Croquet*
- Galets / *Shuffleboard*
- Parc de planche à roulettes / *Skatepark*
- Trampoline et/ou Trampoline géant / *Trampoline and/or Jumping pillow*
- Badminton
- Basketball
- Centre de conditionnement physique / *Fitness centre*
- Hockey et/ou deck hockey / *Hockey and/or deck hockey*
- Pickleball et/ou tennis / *Pickleball and/or tennis*
- Terrain de balle / *Baseball field*
- Terrain de soccer / *Soccer field*
- Volleyball et/ou volleyball de plage / *Volleyball and/or beach volleyball*
- Minigolf / *Miniature golf*
- Escalade / *Climbing*
- Belvédère / *Lookout*
- Location ou prêt de vélo / *Bicycle rental or loan*
- Miniferme / *Minifarm*

ACTIVITÉS SUR LE TERRAIN OU À PROXIMITÉ (- 2 KM) / *ACTIVITIES ON SITE OR NEARBY (- 2 KM)* [1] [3]

- Piste cyclable / *Cycling path*
- Équitation / *Horseback riding*
- Golf
- Pêche / *Fishing*
- VTT / *ATV*
- Randonnée pédestre / *Hiking trails*

[1] Certaines conditions ou frais peuvent s'appliquer. Les prix ne comprennent pas les taxes.
Some conditions and/or fees may apply. The price does not include taxes.
[2] Non applicable pour les campeurs saisonniers. *Not available for seasonal campers.*
[3] Vérifier les horaires. *Confirm times.*
Note : Les informations et les tarifs peuvent différer de ceux présentés dans le Guide 2021. En cas de différence, le prix affiché au camping a préséance.
Information and rates are subject to change and may differ from those shown in the 2021 Guide. In that case, the rates posted at the campground take precedence.

CONCOURS

1er mars au 6 sept. 2021

leclerc
assurances et services financiers

6 000 $
« CASH »
pour profiter de ton été

Texte FUN à 1 866 483-5556

Formulaire et détails sur leclercassurances.com/fun

Lac et plage 530 sites dans un décor enchanteur

CAMPING VACANCES ST-TROPEZ

NOUVEAUTÉ 2020
NOUVEAU PARC

- Tour de train
- Terrain de jeux
- 2 Piscines chauffées
- Glissades et jeux d'eau
- Salle communautaire
- Dépanneur licencié et restaurant
- Service de gaz propane
- Plus de 40 sites, 3 services avec dalle de béton, 30 A
  Et 16 sites avec dalle de béton, 50 A
- Jeux de pétanque et de fers
- Terrain de balle, basketball
- Location de pédalos et kayaks
- Location de roulottes récentes
- Salle d'amusement intérieur avec TV et consoles
- Soirées disco et Bingo
- Soirées thématiques
- Mini-Putt

Nouveauté 2018

- Trampoline
- 2 surfaces de Hockey

Internet sans-fil par Satelcom

No Établ. 200060

★★★★★
Attestation de classification Établissements de camping
Tourisme Québec

À seulement **15 MINUTES** au nord de Joliette

411, rang Jolimont, Sainte-Béatrix Réservation : **450 883-6400**

www.campingsttropez.ca - Pour les activités durant les fins de semaines et les évenements spéciaux

Complexe Atlantide

No Étab. 627420

Investissement majeur

Agrandissement du parc aquatique avec plusieurs glissades d'eau pour adultes et immense piscine style Sud



Camping - Parc aquatique - Zoo (plus de 300 animaux) - Salle de jeux intérieurs
Manoir hanté - Château magique (25 min. de parcours) - Structure aérienne
25 structures gonflables - Piscine à vagues - Animations - etc.

À 45 min. de Montréal

Le paradis des enfants

www.complexeatlantide.com

Situé au 11155, Route 335
Saint-Calixte, Qc J0K 1Z0

450 222-5225

Camping Orléans

UNE DESTINATION EN SOI !

ACCUEIL - TRANQUILLITÉ

PROPRETÉ - QUALITÉ

SITUÉ DIRECTEMENT SUR LE BORD DU FLEUVE À L'ÎLE D'ORLÉANS
SEUL CAMPING 5 ÉTOILES DE LA RÉGION DE QUÉBEC
152 EMPLACEMENTS AVEC OU SANS SERVICES POUR CAMPEURS VOYAGEURS UNIQUEMENT
SECTEURS EN BORDURE DU FLEUVE OU SURPLOMBANT UNE FALAISE BOISÉE

AUTRES SERVICES

Blocs sanitaires modernes - Internet sans fil gratuit
Piscine chauffée - Dépanneur - Terrains de jeux
Salle communautaire avec jeux intérieurs
Sites avec entrée directe ou de luxe

À PROXIMITÉ

Produits du terroir et autocueillette
Lieux historiques - Galeries d'art - Golf
Théâtre d'été - Casse-Croute - Gastronomie

DÉCOUVREZ

Venez voir la vidéo survolant notre camping
ainsi que le plan interactif de nos emplacements :
campingorleans.com

RÉSERVEZ DÈS MAINTENANT EN LIGNE OU PAR TÉLÉPHONE

No Établ. 198914

T 418 829-2953 / Sans frais 1 888-829-2953 — 3547, chemin Royal, Saint-François-de-L'Île-d'Orléans — **CampingOrleans.com**

Camping Aventure Mégantic
Vivez L'AVENTURE
Situé dans la belle région des Cantons-de-l'Est, le Camping Aventure Mégantic vous offre de vivre une expérience 5 étoiles dans une région où la nature est au coeur de ses principaux attraits.
PLUSIEURS ACTIVITÉS POUR TOUTE LA FAMILLE
168 TERRAINS
11 PRÊTS-À-CAMPER
2 PISCINES
2 GLISSADES D'EAU
Réservez votre séjour dès maintenant
campingaventuremegantic.com
CAMPING de l'année
1255, route 161 Frontenac (Lac-Mégantic), Québec (QC) G6B 2S1
Tél. : 1 819 554-6466 | Fax : 1 819 554-6467
info@campingaventuremegantic.com
campingaventuremegantic.com
Nº Établissement 627454

CAMPING ROUILLARD

FESTIVAL western ST-TITE
10 au 19 septembre 2021

SPÉCIAL
3e nuit gratuite à la fête des Patriotes et Action de grâce

Le Pic ★GOLFCLUB★
Golf exécutif gratuit
pour nos clients.
Endroit idéal pour s'initier,
9 trous normale 27

Gratuit

- Parc BMX, sentiers pédestres
- Pédalo, kayak, canot, Fatbike
- Basket-ball, volley-ball, soccer
- Pétanque, shuffleboard, Paddle board
- Pistes cyclables, bibliothèque

Grande piscine chauffée au sel

Week-end d'ouverture
21 au 23 mai 2021
22 mai
Guylaine Tanguay
21 mai - Dominick Léonard (humoriste)
23 mai - Stéphane Bélanger (humoriste) et Johny Band

CHALETS ROUILLARD

Vous préférez la vie de chalet ?
Vous voulez profiter de la vie en camping, mais sans les soucis ?

Nous vous offrons la location de chalets, confortables et tout équipés, pouvant accueillir de 4 à 12 personnes. En plus, vous profiterez de tous les services du camping !

Chalets 4 saisons

198365

copie conception

5095, Tour-du-Lac, Shawinigan, QC G0X 1L0 • **www.campingrouillard.ca**

RÉSERVEZ DÈS MAINTENANT !



CAMPEZ. GLISSEZ. CAMPEZ.

FAUT LE VIVRE !

- 600 terrains pour tous les types d'équipements
- 7 camps rustiques
- 3 pavillons de services et épicerie licenciée avec bière et vin
- WiFi gratuit au pavillon principal et au casse-croûte
- Salle de cinéma et arcade
- Bar, restaurants et terrasses
- Terrains de jeux – volleyball, badminton, fers et pétanque

ACTIVITÉS AU VILLAGE VACANCES VALCARTIER :

- Parc aquatique extérieur
- Bora Parc – parc aquatique intérieur
- Aroma Spa – expérience thermale, massages et soins personnalisés
- Espace Jeux – salle de jeux électroniques géante

No Étab. 206603

1860, boul. Valcartier 418-844-2200 **valcartier.com**

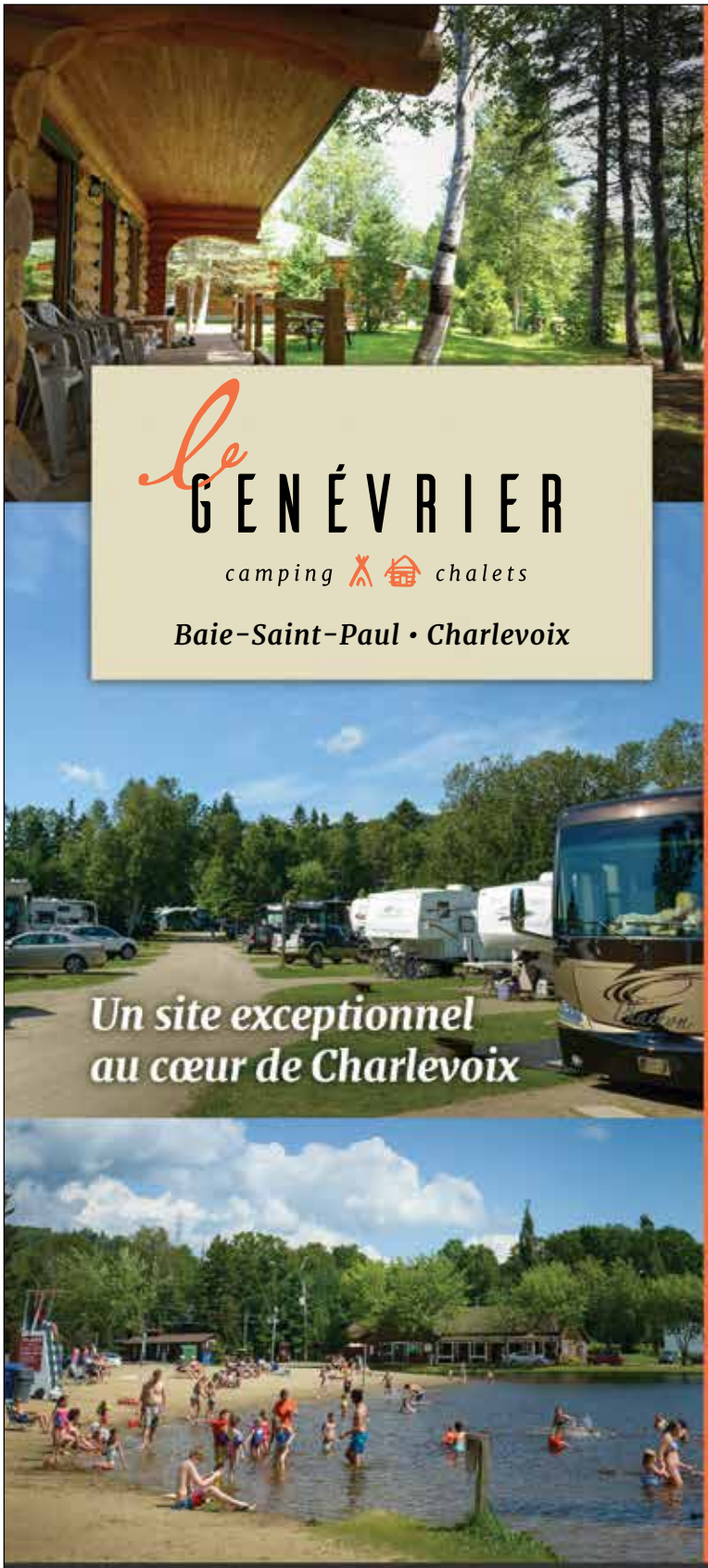

400 emplacements de camping
35 chalets
Destination 4 saisons

- **Multitude d'activités** sur place
- Baignade en lac (sauveteur qualifié)
- Sentiers de **vélo de montagne** et de **randonnée pédestre**
- Bâtiment d'accueil **multifonction**
- Grands terrains avec **accès direct** de **50 amp**
- **Laiterie Charlevoix** à proximité (fromagerie-terroir, visites guidées)

Nombreux attraits à proximité

Nous sommes à 3 km du **centre-ville de Baie-Saint-Paul** et de ces nombreuses activités :

- **Golf Le Loup de Baie-Saint-Paul** (tarifs spéciaux pour campeurs)
- **Le Train de Charlevoix** (départ de Baie-Saint-Paul)
- **Croisières aux Baleines** (10% de rabais)
- **Parc des Grands-Jardins** (30 minutes)
- **Parc des Hautes-Gorges-de-la-Rivière Malbaie** (45 minutes)
- **Casino de Charlevoix** et **Golf du Manoir Charlevoix** (30 minutes)

Le meilleur endroit pour découvrir Charlevoix !

Crédit photos : Martine Larose

No Établ. 198085

Pour informations
1 877 435.6520 | 418 435.6520
info@genevrier.com

genevrier.com
1175, Boul. Mgr-De-Laval | Baie-Saint-Paul (Québec) G3Z 2X4

PAVILLON
PINS GRIS
CAMPING • CHALETS • MARINA
Baskatong
CAMPING FAMILIAL
PARC AQUATIQUE FLOTTANT
STRUCTURE DE JETS D'EAU
TERRAINS SAISONNIERS DISPONIBLES
Pour des vacances de rêve
À 2 HEURES DE GATINEAU- OTTAWA - 3 HEURES DE MONTRÉAL - 30 MINUTES DE MONT-LAURIER
819.438.2013 PinsGris.com
No Étab. 627468

LA TOURNÉE BBQ FESTIF : 12 ÉVÉNEMENTS SIGNÉS PARKBRIDGE

THE BBQ FEST TOUR: 12 EVENTS ORGANIZED BY PARKBRIDGE

Une fois de plus en 2021, Parkbridge, en collaboration avec Le Boucan, organisera sa tournée « BBQ Festif » dans tous ses campings du Québec, un concept unique qui vise à réunir les campeurs pour célébrer les plaisirs de l'été, le tout à travers une compétition de BBQ intercampings.

Once again in 2021, Parkbridge, in collaboration with Le Boucan, will organize its "BBQ Fest" tour in all its campgrounds in Quebec, a unique concept that aims to bring campers together to celebrate the pleasures of summer with a BBQ competition between campgrounds.

Les campeurs sont donc attendus pour ces rassemblements conviviaux lors desquels, en plus de la compétition, de nombreuses activités seront offertes à tous. Chaque événement débutera par un cours de BBQ sur charbon de bois, donné par le compétiteur professionnel David Tanguay, suivi d'un dîner servi par Le Boucan. Jeux pour enfants, animation et musique seront aussi de la partie pour le bonheur des petits comme des grands!

UNE COMPÉTITION SOUS LE SIGNE DE LA CAMARADERIE

Inscriptions obligatoires ($), places limitées.

La compétition de BBQ sur charbon de bois, moment fort de chaque événement, offrira également la chance aux campeurs de faire valoir leurs talents sur le grill. En équipes de deux à quatre personnes, les concurrents devront préparer trois plats différents (équipement et viande fournis). À la fin de journée, un jury déterminera les vainqueurs et des prix seront remis aux gagnants de chaque catégorie. Puis, l'équipe qui remportera la première position au classement général sera invitée à participer à la finale provinciale afin d'élire les grands champions BBQ Parkbridge 2021! Cette grande finale sera couronnée d'un spectacle à saveur country avec plusieurs artistes invités.

Campers can attend these friendly gatherings. In addition to a BBQ grilling contest there are a variety of family-friendly and social activities to enjoy. Each event will begin with a charcoal BBQ workshop, by professional competitor David Tanguay, followed by a lunch served by Le Boucan. Games for children, entertainment and music will also be part of the fun for young and old alike!

A FRIENDLY COMPETITION

Registration is mandatory ($), limited space.

The charcoal BBQ competition, which is the highlight of each event, will also provide campers with the opportunity to showcase their talents on the grill. Teams of two-to-four competitors will prepare three different dishes (equipment and meat provided). A jury will determine the winners and prizes will be awarded in each category. The winning team will be invited to participate in the provincial final for the Parkbridge 2021 BBQ championship title! This final event will be followed by a country-style show with several guest artists.

LE BOUCAN

Camping Panoramique
Sam. / *Sat.*
July **10 juillet**

La Roche d'Or
Dim. / *Sun.*
July **11 juillet**

Camping Caravelle
Sam. / *Sat.*
July **17 juillet**

Lac du repos
Jeu. / *Thu.*
July **22 juillet**

Camping Alouette
Ven. / *Fri.*
July **23 juillet**

Lac Lafontaine
Sam. / *Sat.*
July **24 juillet**

Domaine des Érables
Dim. / *Sun.*
July **25 juillet**

Domaine de la Chute
Mer. / *Wed.*
July **28 juillet**

Parc La Conception
Sam. / *Sat.*
July **31 juillet**

Royal Papineau
Dim. / *Sun.*
August **1 août**

Domaine Parc-Estrie
Sam. / *Sat.*
August **7 août**

FINALE PROVINCIALE
PROVINCIAL FINAL
Domaine Parc-Estrie
Sam. / *Sat.*
August **28 août**

Vous ne voulez pas manquer cette occasion de vivre des moments mémorables en famille ou entre amis? Alors, prévoyez vos séjours dans les campings Parkbridge en fonction des événements BBQ Festif. Pour tous les détails : parkbridge.com/BBQfestif.

Don't want to miss this opportunity to experience memorable moments with family or friends? Plan your stays at Parkbridge campgrounds according to the BBQ Fest events. Details at: parkbridge.com/BBQfestif.

Retrouvez votre nature

ENTRE FORÊTS, LACS ET MONTAGNES, DORMEZ SOUS LES ÉTOILES DE LA PLUS BELLE NATURE DU QUÉBEC.

Photo : Yan Kaczynski

Sépaq

PUBLIREPORTAGE / *ADVERTORIAL*

CAMPING
PARC BROMONT

ACHETER SON EMPLACEMENT : UNE NOUVELLE FAÇON DE VOIR LE CAMPING À BROMONT

BUYING YOUR CAMPSITE: A NEW WAY TO GO CAMPING IN BROMONT

Et si vous deveniez propriétaire de votre emplacement de camping? Pensez-y : plus de location à payer, un terrain aménagé à votre goût, le tout avec un accès aux installations du site... Bref, l'expérience du camping avec la tranquillité d'esprit de posséder votre propre terrain! Eh bien, c'est justement ce que vous propose le camping Parc Bromont, l'un des rares endroits au Québec à offrir cette option.

Pour un prix abordable, le camping vous propose en effet de faire l'achat d'un terrain allant de 2000 à 6000 pieds carrés et pour lequel vous pourrez choisir une finition personnalisée selon vos besoins et préférences (pavage, patio, remise, etc.).

What if you owned your campsite? Think about it: no more rental fees, a site landscaped to your taste, with access to the site's facilities... In short, the camping experience with the peace of mind of owning your own site! Well, that's exactly what Camping Parc Bromont offers you, one of the few places in Quebec where you have this option.

For an affordable price, the campground offers you the opportunity to purchase a site ranging from 2,000 to 6,000 square feet and for which you can choose a personalized finish to suit your needs (paving, patio, shed, etc.).

UN LIEU IDÉAL!

Le camping Parc Bromont se veut par ailleurs un lieu idéal pour installer votre véhicule récréatif. Avec son terrain vallonné parsemé de grands arbres matures et ses multiples installations (piscines chauffées, spas, pataugeoire, salle de sport, terrain de tennis et plus encore), l'endroit saura assurément vous charmer. Tout cela sans compter la localisation du camping, qui vous permettra de profiter pleinement de la nature, et ce, au cœur de la ville. Vous aurez ainsi accès à un vaste choix d'activités, que ce soit pour une randonnée en montagne, une balade à vélo, une partie de golf, une séance de magasinage ou un souper au restaurant!

AN IDEAL PLACE!

Camping Parc Bromont is also the ideal place to park your recreational vehicle. With its hilly terrain full of tall, mature trees and its many facilities (heated pools, spas, paddling pool, gym, tennis court and more), you will certainly be charmed by the place. This is not to mention the location of the campground, which will allow you to fully enjoy nature in the heart of the city. You will have a wide choice of activities, whether it is mountain hiking, a bike ride, a round of golf, a shopping trip or dinner at the restaurant!

Nº Établ. 199275

Vous désirez en savoir plus? Visitez le campingbromont.com ou communiquez avec Germain Varraz au 450 350-0335.

Would you like to know more about it? Visit campingbromont.com or contact Germain Varraz at 450 350-0335.

Vos prochaines vacances sont *ici!*

Aztec
CAMPING

LA PISTE CYCLABLE SHERBROOKE - MONTRÉAL TRAVERSE LE CAMPING

NOUVEAU GYM

PISCINE À *vagues* CHAUFFÉE

Du plaisir EN FAMILLE

Jeux d'eau et piscines
Plage (pédalos) • Mini-golf
Terrain de dek-hockey • Activités familiales
Journées thématiques • Wifi • Et bien plus...

À 10 MINUTES DU ZOO
FORFAITS DISPONIBLES

VOUS N'AVEZ PAS DE VÉHICULE RÉCRÉATIF?
Prêt-à-camper et chalets sur place
vrsurlepouce.com

4 CATÉGORIES DE TERRAINS

À PARTIR DE **35,99$** */NUIT*

Terrains « pull-through » 30/50 ampères

TERRAINS DE 247 m² à 500 m²

À PARTIR DE **95 000$**

INFO : Guylaine Rioux • 514 884-5374
guylaine.aztec@gmail.com

NOUVELLE SALLE COMMUNAUTAIRE

Section asphaltée pour VR
Près de tous les services
1 heure de Montréal
et 2 h 30 de Québec

Nouveaux **TERRAINS**

1680, rue Principale
Granby (Québec) J2J 0M6
info@azteccamping.ca

Téléphone : 450 378-9410
Télécopieur : 450 378-3964
azteccamping.ca

Bienvenue cyclistes!

No Étab. 199415

HÔTELLERIE DE PLEIN AIR

Simplifiez vos vacances

RÉSERVEZ VOTRE COOLBOX AU

COOLBOX.CA

Coolbox-
Construction Prospère

GARMA IMPRESSION 418 276-6500

LE CAMPING DE L'ÎLE VOUS ACCUEILLE MAINTENANT À L'ANNÉE!

CAMPING DE L'ÎLE NOW WELCOMES CAMPERS YEAR ROUND

Pourquoi vous limiter aux vacances estivales pour camper? En 2020, les propriétaires du Camping de l'Île, situé sur un site enchanteur à Roxton Falls en Montérégie, ont créé 11 prêts-à-camper quatre saisons, afin d'ouvrir leurs portes à l'année — soit 3 dômes, 5 chalets et 3 tentes glamp. Ces installations originales vous permettront de communier avec la nature sans sacrifier pour autant votre confort, et ce, même en plein hiver.

Why limit your camping trips to the summertime? In 2020, the owners of Camping de l'Île, located on an enchanting site in Roxton Falls, Montérégie, have created 11 four-season ready-to-camp units—3 domes, 5 cabins and 3 glamp tents—in order to keep their campground open all year round. These unique structures let you commune with nature without sacrificing your comfort, even in the heart of winter.

Totalement révolutionnaires, les dômes quatre saisons avec une façade entièrement vitrée avoisinent la rivière. Ils sont équipés d'un mobilier complet, d'une cuisine et de toutes les nécessités — dont une toilette. Ces modules sont climatisés par thermopompe. Munis d'un poêle à bois, ils vous donnent également l'occasion de préparer un feu à la belle étoile, tant à l'intérieur qu'à l'extérieur.

Totally revolutionary, the four-season domes have bay windows overlooking the river. Fully furnished, these domes have kitchens and all the necessities—including a toilet. These units are climate-controlled with a heat pump, but are also equipped with wood-burning stoves, so you can enjoy a fire under the stars, even when you're inside.

Le Camping de l'Île vous offre de plus, de traditionnels chalets en bois à l'année, lesquels sont dotés de salles de bain et de douches, pour plus de confort. Ces installations s'avèrent donc parfaites pour initier les jeunes au camping automnal ou hivernal! Vous pouvez aussi louer, peu importe la saison, une variété de tentes glamp. Des roulottes tout-inclus, dont certaines avec chambres d'enfants fermées, s'avèrent aussi à votre disposition du 1er mai au 12 octobre.

Camping de l'Île also offers more traditional wood cabins year-round, which have bathrooms and showers for added comfort. These facilities are perfect for introducing kids to fall or winter camping! No matter the season, you can also rent a variety of glamp tents. Fully equipped trailers, some of which have closed bedrooms for kids, are also available from May 1 to October 12.

Vous préférez utiliser votre propre équipement? Aucun problème! Des terrains demeurent disponibles sur le site tout au long de l'année, que ce soit pour les tentes ou les VR, avec accès à l'électricité et aux blocs sanitaires — eau courante, douches, salles de bain. Les campeurs saisonniers sont les bienvenus.

Prefer to use your own equipment? No problem! Campsites are available throughout the whole year, whether you're camping in a tent or RV, with access to electricity and sanitary blocks with running water, showers and bathrooms. Seasonal campers are welcome.

Profitez de votre séjour pour parcourir les superbes sentiers pédestres à même le camping! Ils s'avèrent idéaux pour la raquette lorsque la neige s'accumule! Osez camper différemment! Vous vivrez des vacances inoubliables!

Take the opportunity to stroll along the beautiful pedestrian paths right on the campground! They're perfect for snowshoeing when the snow comes in! Dare to camp differently and have an unforgettable experience!

Nº Établ. 200130

VOUS DÉSIREZ EN SAVOIR PLUS? VISITEZ LE **CAMPINGDELILE.COM**.

*WANT TO KNOW MORE? VISIT **CAMPINGDELILE.COM**.*

PRENEZ VOTRE CAMPING EN MAIN



L'APPLICATION DU CAMPEUR BRANCHÉ

- ✓ Répertoire et évaluation camping
- ✓ Journal de bord
- ✓ Rabais
- ✓ Concours
- ✓ Et plus...

LA SAISON DU CAMPING

lasaisonducamping.com

Téléchargez gratuitement l'application mobile

APPLE STORE

GOOGLE PLAY

Amusez-vous

On s'occupe du reste

leclerc
assurances et services financiers

Nous sommes là
quand ça compte

leclercassurances.com 1 800 567-0927

ROULOTTES Gauthier

EN ROUTE POUR LE BONHEUR !

LOCATION
SIMPLE ET RAPIDE
RÉSERVATION EN LIGNE

ACHETEZ EN LIGNE
✔ MAGASINEZ ET RÉSERVEZ VOTRE UNITÉ
✔ COMPLÉTEZ VOTRE DEMANDE DE FINANCEMENT

OUVERT 7 JOURS
VENTES - PIÈCES- FINANCEMENT
SERVICE- LOCATION - CONSIGNATION

1275, boul. Des Laurentides (Route 117), Saint-Jérôme
Sortie 35 de la 15 Nord • 450 432-2366
www.roulottesgauthier.com

Un moniteur situé à l'intérieur indique la charge et l'utilisation des batteries en temps réel

An interior monitor panel will provide real time battery bank usage

UNE AUTONOMIE INCROYABLE

La nouvelle Revolve de Palomino RV est alimentée à 100% par un groupe de 4 batteries Lithium-Iron-Phosphate de grade automobile. La recharge est assurée par 4 panneaux solaires flexibles de 100 W ainsi qu'un tapis portatif de 300 W pour un total de 700 W. Cela vous permet d'avoir une source d'énergie renouvelable et continue pendant vos séjours de camping. Complètement autonome et sans propane, la Revolve vous permet une plus grande flexibilité de voyage que tout autre produit sur le marché tout en respectant l'environnement.

4 MODÈLES DISPONIBLES

Disponible en 4 versions différentes, la Revolve a de quoi attirer tous les regards! Les 4 modèles sont d'une longueur totale de 22 pieds et les poids varient de 3800 lb à 4150 lb ce qui la rend remorquable par la plupart des VUS de taille moyenne. Avec une largeur de 7,5 pieds, son profil arrondi et sa suspension de type « Torflex » assure un confort hors pair lors du remorquage sans toutefois sacrifier l'espace puisque la hauteur intérieure est de 6 pieds et demi. Elle possède également de grands réservoirs de rétention d'eau: 44 gallons d'eau propre, 30 gallons d'eau grise et 38 gallons d'eau noire dans le but d'offrir la plus grande autonomie au voyageur.

INCREDIBLE AUTONOMY

The all new Revolve from Palomino RV is powered 100% by a group of 4 automotive grade Lithium-Iron-Phosphate batteries. Recharging is provided by 4 flexible solar panels of 100W as well as a portable 300W mat for a total of 700W. This allows you to have a renewable and continuous source of energy during your camping trips. Completely self-contained and propane-free, the Revolve allows you greater travel flexibility than any other product on the market while respecting the environment.

4 MODELS AVAILABLE

Available in 4 different versions, the Revolve has something to attract everyone's attention! All 4 models are 22 feet in total length and weights range from 3800lbs to 4150lbs making it towable by most midsize SUVs. With a width of 7.5 feet, its rounded profile and "Torflex" -type suspension ensure comfort when towing without sacrificing space, since the interior height is 6.5 feet. It also has large storage tanks 44 gallons of clean water, 30 gallons of gray water and 38 gallons of black water, always in order to offer the traveler the greatest autonomy!

OPTIONS INCLUSES

Du jamais vu !

- Air conditionné 13 500 BTU fonctionnant sur les batteries
- Plaque à induction
- Foyer 1500 W
- Réfrigérateur 10 pieds cubes 12 V
- Construction avec Azdel
- Lit Murphy avec matelas Deluxe
- Chauffe-eau électrique
- Ondulateur 3000 W

INCLUDED FEATURES

Never seen before !

- Air conditioner 13 500BTU that runs on batteries
- Induction hob
- 1500W fireplace
- 10 cubic feet 12V refrigerator
- Construction with azdel
- Deluxe mattress with Murphy bed
- Electric water heater
- 3000W Inverter

REVOLVE
PALOMINO

Vous désirez en savoir plus ? Roulottes Gauthier à St-Jérôme Do you want to know more ? Roulottes Gauthier in St-Jérôme
www.roulottesgauthier.com

VOUS AVEZ LE RÊVE. ON A LE **VR**.

NOS 8 SUCCURSALES
POUR VOUS SERVIR

SAINTE-HÉLÈNE	450 791-2727
TROIS-RIVIÈRES	819 694-9000
CHÂTEAUGUAY	450 691-5860
SAGUENAY	418 512-0736

ROULOTTES
Lévesque

WWW.ROULOTTE.CA

GATINEAU	819 643-5106
PLANTAGENET	613 673-3737
LAVAL	450 686-2785
SAINT-APOLLINAIRE	418 476-0552

NOS SERVICES

VENTE - PIÈCES
ACCESSOIRES DE CAMPING
ENTRETIEN - RÉPARATION

Béric Sport

VENTE • RÉPARATION
PIÈCES ET ACCESSOIRES

50, 3e Avenue, Val-d'Or, QC J9P 1R2
819 825-5822 • 1 877 925-5922
bericsport@cablevision.qc.ca

Véhicules récréatifs
Motomarines SEA-DOO
Motoneiges ski-doo
et VTT can-am

r-pod By Forest River
EAST TO WEST
PUMA
CHAPARRAL
DURANGO
CONNECT
CATALINA
SOLAIRE
Palomino SINCE 1968

vrsurlepouce.ca
V.R. SUR LE POUCE INC.
450 522-1661
LOCATION - ENTREPOSAGE & TRANSPORT DE V.R.

LOCATION DE VR
176 Rue du Camping
St-Alphonse-de-Granby
J0E 2A0
Sortie 68 Autoroute 10

PROLONGEZ LA SAISON... ET ÉCONOMISEZ!
EXTEND THE SEASON... AND SAVE!

LA RÉFÉRENCE depuis 1963

Profitez du **Rabais de 10 % en basse saison** dans les terrains de camping participants.
Obtenez 10 % de rabais sur vos séjours en camping avant le 10 juin et après le 13 septembre 2021.

*Take advantage of **10 % low season discount** in participating campgrounds. Save 10% on campsite rentals before June 10 and after September 13, 2021.*

10%

Repérez ce symbole dans le **Guide du camping au Québec**, visitez le **campingquebec.com** ou téléchargez l'appli **GO Camping Québec**.
*Look for this symbol in the **Quebec Campground Guide**, visit **campingquebec.com** or download the **GO Camping Québec** app.*

Camping Québec .com

Tout est possible!

VRSOULIERE.COM

NOS PARTENAIRES

PARTOUT AVEC VOUS GARANTIE PROTEK360

ACVRQ ASSOCIATION DES COMMERÇANTS DE VÉHICULES RÉCRÉATIFS DU QUÉBEC

RV CARE

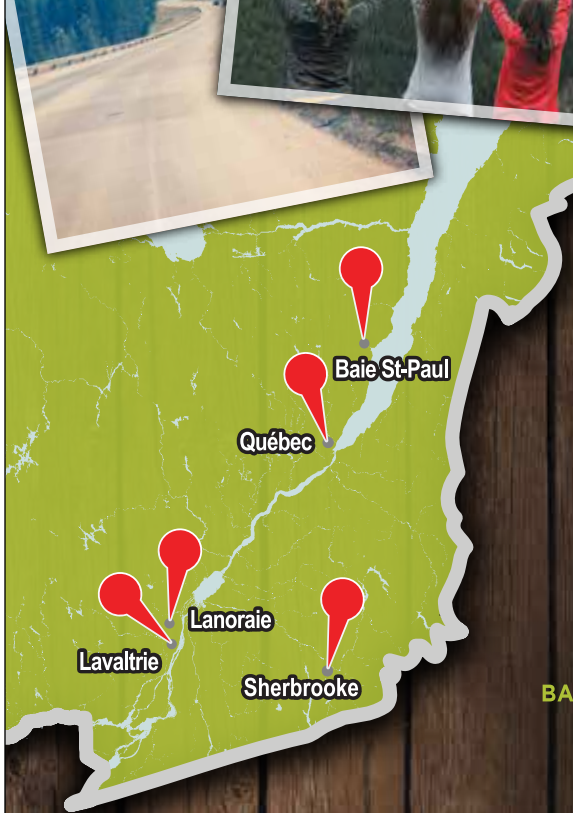

VR Soulière

Lavaltrie • Lanoraie • Sherbrooke • Baie St-Paul • Québec

LANORAIE 179, rue du Parc industriel, Lanoraie, Qc, J0K 1E0
Téléphone : 450 589-1110 | 1 877 836-1110

LAVALTRIE 42, rang St-Francois, Lavaltrie, Qc, J5T 3K5
Téléphone : 450 586-0753 | 1 877 836-1110

SHERBROOKE 9343, boul. Bourque, Sherbrooke, Qc, J1N 0G2
Téléphone : 819 847-3444 | 1 855 702-5655

BAIE-SAINT-PAUL 1588, boul. Mgr de Laval, Baie-St-Paul, Qc, G3Z 2X7
Téléphone : 418 435-2225 | 1 833 430-3335

QUÉBEC 6482, boul. Ste-Anne, L'Ange-Gardien, Qc, G0A 2K0
Téléphone : 418 822-3737

Consignes -tu ?

consignaction
La consigne, c'est sûr

Rapportez vos contenants consignés.
Ils seront recyclés, c'est sûr.

Notre réseau électrique fait trois fois et demie le tour de la Terre !

Faites des découvertes surprenantes dans 15 lieux inusités : barrages, centrales et centres d'interprétation.
Les visites guidées sont gratuites !

www.hydroquebec.com/visitez

TÉLÉCHARGEZ / *DOWNLOAD*

GO Camping Québec

LA SEULE APPLICATION MOBILE À VOUS OFFRIR :

THE ONLY APP WITH:

▶ **DES COUPONS-RABAIS***
applicables dans les terrains de camping participants
Discounts* applicable at participating campgrounds

▶ **L'INFORMATION COMPLÈTE**
concernant les terrains de camping du Québec
Complete information on campgrounds in Quebec

- Utilisez les **filtres de recherche** pour trouver le camping idéal pour vous.
  *Use the **search filters** to find the perfect campground for you.*
- Confirmez votre choix grâce aux **photos**.
  *Confirm your choice with the **photos**.*
- Consultez le **plan** du camping et le **trajet**.
  *Consult the campground **plan** and **directions**.*

* Des frais s'appliquent pour bénéficier du carnet de coupons-rabais 2021. Offres valides dans les campings participants. Des restrictions peuvent s'appliquer.
* *Fees apply to benefit from the 2021 discount coupon booklet. Offers valid at participating campgrounds. Some restrictions may apply.*

POUR EN SAVOIR PLUS, VISITEZ
TO GET ALL THE DETAILS VISIT
GOCAMPINGQUEBEC.COM

Camping Québec .com MD

DISPONIBLE SUR / *AVAILABLE ON*

App Store | Google play

LE GUIDE DU CAMPING AU QUÉBEC

59E ÉDITION
LA RÉFÉRENCE DEPUIS 1963

Les campeurs d'ici et d'ailleurs ont la chance de pouvoir compter sur le *Guide du camping au Québec*. Cette publication indispensable, présentée annuellement **depuis 1963**, les invite à découvrir l'offre toujours grandissante des terrains de camping du Québec. L'édition de cette année regroupe les quelque **980 terrains de camping** que compte le Québec, incluant tant les établissements privés que les municipaux, provinciaux et nationaux.

L'édition, la production et la distribution du *Guide du camping au Québec* sont assurées par Camping Québec, mandataire de la ministre du Tourisme en ce qui a trait à la classification des établissements de camping. **Les informations présentées dans cette publication sont celles qui ont été recueillies objectivement dans le cadre du processus de classification, ce qui en fait le seul outil de référence présentant les données les plus récentes et les plus fiables** concernant les établissements de camping du Québec.

Le *Guide du camping au Québec* est également disponible en version numérique sur le *campingquebec.com*.

LA RÉFÉRENCE
depuis 1963

QUEBEC CAMPGROUND GUIDE

59TH EDITION
THE REFERENCE SINCE 1963

Campers here and elsewhere are lucky to be able to count on the Quebec Campground Guide. *This indispensable publication, published annually* ***since 1963****, invites them to discover the ever-growing offer of campgrounds in Quebec. This year's edition contains some* ***980 campgrounds*** *in Quebec, including private, municipal, provincial and national establishments.*

The editing, production and distribution of the Quebec Campground Guide *are handled by Camping Québec, agent of the Minister of Tourism with regard to the classification of camping establishments.* ***The information presented in this publication is that which has been objectively collected as part of the classification process, making it the only reference tool presenting the most recent and reliable data*** *concerning camping establishments in Quebec.*

The Quebec Campground Guide *is also available in digital version on campingquebec.com.*

Camping Québec .com

SOMMAIRE
CONTENTS

Explication des pictogrammes ..... Verso du rabat
Key to symbols ..... Inside front cover

Mot du président et de la ministre du Tourisme 30
Messages from the Chair of the Board and the Minister of Tourism

Camping Québec : Qui sommes-nous? 31
Who are we?

Une mine d'informations pour les passionnés de camping 32
A Wealth of Information for Camping Enthusiasts

Parole aux campeurs : 10 bonnes raisons de faire du camping 34
The Campers Have Spoken: 10 Good Reasons to Go Camping

Dis-moi quel type de campeur tu es 36
Tell me what kind of camper you are

Bien réfrigérer ses aliments en camping 38
Keeping your food cool when camping

Évitez de jouer avec le feu 41
Don't play with fire

5 condiments revisités 42
A fresh take on 5 condiments

Camper de façon écoresponsable 44
Eco-camping

Classification : l'outil de départ pour faire un choix éclairé 46
The Starting Tool for Making Informed Choices

Découvrez les terrains de camping du Québec 47
Discover Quebec campgrounds

Trouvez le camping qui répond à vos besoins 48
Find the campground that meets your needs

Terrains de camping pour tentes seulement 183
Campgrounds for tents only

Terrains de camping accessibles 202
Accessible campgrounds

Prêts-à-camper en location 240
Turnkey campsite rentals

Autres établissements de camping classifiés 242
Other classified campgrounds

Index des annonceurs 248
Index of advertisers

CAROLINE PROULX

Ministre du Tourisme
Minister of Tourism

Québec

MOT DE LA MINISTRE DU TOURISME

MESSAGE FROM THE MINISTER OF TOURISM

LE GOÛT DE L'AVENTURE

Le Québec est reconnu pour ses grands espaces, ses milliers de kilomètres de forêts, ses nombreux lacs et cours d'eau et ses paysages d'une incomparable beauté, promesses de contrastes saisissants et de vues spectaculaires.

Le camping permet de profiter de cet immense terrain de jeu autrement. Ce n'est pas pour rien qu'un nombre croissant d'amateurs de plein air fréquentent les quelque 980 établissements de camping classifiés du Québec. Ils ont tous quelque chose d'unique à offrir.

Visiter le Québec à travers ses campings, c'est aussi goûter aux saveurs locales, découvrir les cultures régionales et vivre des expériences inusitées aux quatre coins de la province grâce à la grande diversité de notre offre touristique pensée pour plaire à tous les goûts.

Le *Guide du camping au Québec 2021* constitue une excellente ressource pour vous accompagner dans le choix de votre destination de rêve, pour un séjour dont vous vous souviendrez longtemps.

Je vous souhaite de magnifiques vacances dans les campings du Québec!

LOUIS DAIGLE

Président
Camping Québec

Chair of the board
Camping Québec

Camping Québec .com

MOT DU PRÉSIDENT

A WORD FROM THE CHAIR

C'est avec beaucoup de fierté que je vous présente la 59e édition du *Guide du camping au Québec*, le seul et l'unique répertoire à vous offrir l'information validée la plus à jour sur les établissements de camping du Québec depuis 1963.

It is with great pride that I present the 59th edition of the* Quebec Campground Guide*, the one and only catalogue to offer the most reliable and up-to-date information on Quebec campgrounds since 1963.

Le contexte difficile des derniers mois a plus que jamais démontré à quel point la pratique du camping est bien ancrée dans le cœur des Québécois. À titre de président du conseil d'administration de Camping Québec, l'Association des terrains de camping, je tiens à remercier chaleureusement tous les campeurs pour leur appui et leur collaboration en ce qui a trait au respect des mesures sanitaires. Cette année encore, notre réseau d'établissements est fin prêt à vous recevoir en toute sécurité.

De quoi satisfaire tous les passionnés!

Le *Guide du camping au Québec 2021* constitue votre meilleure porte d'entrée sur les quelque 980 terrains de camping classifiés du Québec. Grâce à ses cartes détaillées de chaque région touristique et ses pictogrammes présentant toute la diversité des activités et services offerts au sein des établissements, la présente édition saura vous inspirer et vous aider à planifier une saison de camping à la hauteur de vos attentes.

Afin de bonifier vos recherches, je vous recommande également de visiter le ***campingquebec.com***, qui met à votre disposition un puissant moteur de recherche vous permettant de combiner une multitude de critères, de vérifier la disponibilité d'emplacements et même de compléter vos réservations en quelques clics. De plus, si ce n'est déjà fait, je vous invite aussi à vous abonner à ***Destination Camping Québec***, notre infolettre gratuite destinée à faire découvrir le Québec en camping à travers ses activités, ses attraits culturels et ses délices du terroir.

Finalement, ne manquez pas de télécharger l'incontournable application ***GO Camping Québec*** pour bénéficier d'économies substantielles dès votre premier séjour dans l'un des terrains de camping participants.

Bonne saison 2021 et au plaisir de vous accueillir!

More than ever, these difficult times have shown us just how much Quebecers love camping. As Chair of the Board of Camping Québec, the province's campground association, I would like to offer my heartfelt thanks to every camper for their support in respecting health measures. Once again this year, our network of campgrounds is ready to welcome you back safely.

For camping enthusiasts!

The 2021* Quebec Campground Guide *is your best gateway to the 980 classified campgrounds in Québec. *Thanks to its detailed maps of each tourist region and pictograms showing the wide range of activities and services offered at campgrounds, this latest edition will provide inspiration and help you plan the perfect camping season.*

To improve your search, I also recommend you visit ***campingquebec.com****, which boasts a powerful search engine that lets you search by a number of filters, check campsite availability and complete your reservations in just a few clicks. Also, if you haven't already done so, I recommend subscribing to* ***Destination Camping Québec****, our free newsletter for exploring Québec through camping, with information on the province's activities, cultural attractions and regional delicacies.*

Lastly, don't forget to download the must-have ***GO Camping Québec*** *mobile app for big savings from your very first stay in any participating campground.*

Have a great 2021 season and we look forward to welcoming you!

CAMPING QUÉBEC

QUI SOMMES-NOUS? / *WHO ARE WE?*

© Émilie Pelletier Photographe

VISITEZ LE **CAMPINGQUEBEC.COM** POUR EN APPRENDRE DAVANTAGE!
*VISIT **CAMPINGQUEBEC.COM** TO LEARN MORE!*

Camping Québec .com

UNE ASSOCIATION PRIVÉE

Fondée en 1962, Camping Québec, l'Association des terrains de camping du Québec, est une association privée à but non lucratif qui représente et défend les intérêts des exploitants de terrain de camping du Québec.

- Regroupe près de 800 membres provenant des secteurs privé et public.
- Représente plus de 90 % de l'offre de camping au Québec.
- Constitue la plus importante association de ce genre en Amérique du Nord.
- Propose une gamme de services très diversifiés à ses membres: information, promotion, marketing, services-conseils, formation, etc.

UN INTERLOCUTEUR PRIVILÉGIÉ DE SON SECTEUR D'ACTIVITÉ

Camping Québec a pour mission de promouvoir et de favoriser la croissance et le développement de l'industrie du camping de même que la pratique de cette activité au Québec.

- Administre le www.campingquebec.com, le plus important portail pour le camping au Québec.
- Assure l'édition, la production et la distribution du Guide du camping au Québec.
- Est reconnue pour sa représentativité, son expertise et son engagement envers la qualité et l'innovation.
- Met de l'avant des actions de communication soutenues.

UN MANDATAIRE DE LA MINISTRE DU TOURISME

Depuis 2014, Camping Québec est mandataire du ministre du Tourisme en ce qui a trait à la classification des établissements de camping.

A PRIVATE ASSOCIATION

Camping Québec is a private non-profit association that has been representing and defending the interests of Quebec campground operators since 1962.

- *Nearly 800 members from the private and public sectors.*
- *Members represent more than 90% of the province's campsites.*
- *The largest association of its kind in North America.*
- *Offers a vast range of services for its members: information, promotion, marketing, consulting, training, and more.*

A VALUABLE VOICE FOR THE INDUSTRY

Camping Québec's mission is to encourage and support the growth and development of the camping industry and promote camping as a recreational activity in Quebec.

- *Manages www.campingquebec.com, the largest website devoted to camping in Quebec.*
- *Handles the content, production and distribution of the Quebec Campground Guide.*
- *Recognized for its representativeness, expertise and commitment to quality and innovation.*
- *Ensures ongoing communication.*

REPRESENTATIVE OF THE MINISTER OF TOURISM

In addition, Camping Québec is the body recognized by the Minister of Tourism for the classification of campgrounds in the province since 2014.

Québec

Guide du camping au Québec / *Quebec Campground Guide*
59e édition / *59th edition*
Publié par / *Published by:*
Camping Québec
2001, de la Métropole, bureau 700
Longueuil (Québec) J4G 1S9
Téléphone / *Telephone:* 450 651-7396
Sans frais / *Toll free:* 800 363-0457
Télécopieur / *Fax:* 450 651-7397
atcq@campingquebec.com
www.campingquebec.com

Éditeur / *Editor*
Simon Tessier
Directeur / *Director*
Jean Lessard
Coordonnatrice / *Coordinator*
Julie Trahan

Collecte et validation des informations / *Data collection and validation*
Karine Duhamel, Louis Jean, Line Pagé, Stéphanie Richer, Joëlle Royer
Publicité / *Advertising*
Geneviève Riopel et/*and* Graphomax
Page couverture / *Cover artwork*
BOO! Design et/*and* Agence Mobux
Graphisme et montage / *Graphics, desktop publishing*
André Daniel et/*and* BOO! Design
Rédaction, révision et traduction / *Writing, editing and translating*
Mireille Lévesque et/*and* Productions 1984
Impression / *Printing*
Imprimerie Solisco
Photographes / *Photographers*
Agence Mobux, Émilie Pelletier, Martine Larose, Barrons-Nous! et/*and* Sophie Corriveau
Remerciements / *Thanks*
Domaine des Cantons (Saint-Étienne-de-Bolton)

Conseil d'administration / *Board of Directors*
(Novembre 2020 / *November, 2020*)
Louis Daigle, président / *Chair*
Marc-André Bédard, vice-président / *Vice-Chair*
Sylvain Gauthier, vice-président / *Vice-Chair*
Martyne Simard, secrétaire-trésorière / *Secretary-Treasurer*
Dominic Bergeron, administrateur / *Director*
Yves Gingras, administrateur / *Director*

Publication canadienne / *Canadian publication*
Dépôt légal / *Legal deposit*
Bibliothèque et Archives nationales du Québec
Bibliothèque et Archives Canada / *Library and Archives Canada*
ISSN 1207-1013 (Imprimé / *Printed*)
ISSN 2292-7700 (En ligne / *Online*)
© 2021

Imprimé au Canada / *Printed in Canada*

Note : « © Camping Québec – 2021/Tous droits réservés. Toute reproduction, même partielle, du contenu du présent guide est strictement interdite sans l'autorisation préalable écrite de Camping Québec. Il est expressément interdit de vendre ou d'utiliser le présent guide à des fins commerciales. Les prix, promotions, services, activités et rabais indiqués au présent guide étaient exacts au moment de la saisie de ces informations et sont sujets à changements sans préavis. Camping Québec n'est aucunement responsable de l'exactitude et de l'intégralité des renseignements contenus dans le présent guide. »
«© Camping Québec – 2021/All rights reserved. Any reproduction, even partial, of this guide is strictly forbidden without the prior written consent of Camping Québec. It is strictly forbidden to sell or use this guide for commercial purposes. All prices, promotions, services, events and discounts described in this guide were accurate at the time of publication and may change without notice. Camping Québec is not responsible for the accuracy or completeness of the information contained in this guide.»

*** Le *Guide du camping au Québec* est gratuit.** Des frais d'expédition s'appliquent sur les commandes en ligne ou par téléphone.
****The* Quebec Campground Guide *is free.*** *Shipping charges apply to online and telephone orders.*

UNE MINE D'INFORMATIONS POUR LES PASSIONNÉS DE CAMPING

VISITEZ LE **CAMPINGQUEBEC.COM** POUR EN APPRENDRE DAVANTAGE!
*VISIT **CAMPINGQUEBEC.COM** TO LEARN MORE!*

Camping Québec .com

L'AUTHENTIQUE / *THE AUTHENTIK*

GUIDE DU CAMPING AU QUÉBEC 59E ÉDITION / *59TH EDITION*

Le seul répertoire présentant les données les plus récentes et les plus fiables concernant les établissements de camping du Québec. Distribué gratuitement!

The only directory with the most recent and reliable data on campgrounds in Quebec. Offered for free!

LES AVANTAGEUSES / *THE ADVANTAGEOUS*

PROMOTIONS DE CAMPING QUÉBEC

Consultez la légende située au rabat de la première page pour les détails. / *For details, see the legend on the flap of the front cover of this Guide.*

GO CAMPING QUÉBEC

2 NUITS POUR 50 $ (+TAXES PRINTEMPS)
2 NIGHTS FOR $50 + TX SPRING

2 NUITS POUR 50 $ (+TAXES AUTOMNE)
2 NIGHTS FOR $50 + TX FALL

RABAIS BASSE SAISON
LOW SEASON DISCOUNT

CHÈQUES-CADEAUX
GIFT CERTIFICATES

HEURE DE DÉPART REPOUSSÉE
LATE CHECK-OUT TIME

SATISFACTION GARANTIE
SATISFACTION GUARANTEED

A WEALTH OF INFORMATION FOR CAMPING ENTHUSIASTS

Camping Québec .com MD

L'INCONTOURNABLE / *THE UNMISSABLE*
CAMPINGQUEBEC.COM

Toutes les informations sur les terrains de camping du Québec présentées dans le *Guide du camping* et encore davantage de données exclusives! Trouvez votre destination de rêve grâce au moteur de recherche ultra-performant vous permettant de combiner une multitude de critères, de vérifier la disponibilité et même de compléter votre réservation en quelques clics.

The website with all the information on campgrounds in Quebec provided in the Campground Guide *and even more! Find the campground of your dreams by using its powerful search engine letting you combine a wide range of criteria, check the availability and make your reservation, all in a few cliks.*

L'INDISPENSABLE / *THE ESSENTIAL*
GO CAMPING QUÉBEC

L'application mobile qui permet notamment de rechercher les campings à proximité, de les filtrer selon vos services et activités préférés et de trouver ceux qui proposent des rabais. Offrez-vous un avant-goût de votre séjour grâce aux photos des terrains de camping.

The mobile application which allows you to search for nearby campgrounds, filter them according to your favorite services and activities and find those offering discounts. Give yourself a taste of your stay thanks to the pictures of the campgrounds.

GO Camping Québec

L'INSPIRANT / *THE INSPIRING*
WEBZINE DESTINATION CAMPING QUÉBEC

Le magazine électronique offert gratuitement qui vous invite à explorer le Québec en camping! Découvrez ou redécouvrez le Québec à travers ses activités, ses attraits culturels et ses délices du terroir.

Discover Quebec through camping! The webzine highlights Quebec's tourism attractions, its local gastronomy and its activities. Offered for free! (Available in French only)

LA POPULAIRE / *THE POPULAR*
PAGE FACEBOOK CAMPING QUÉBEC

Joignez-vous à nos 50 000 abonnés afin d'être toujours au fait des plus récents développements concernant le camping et de toutes nos nouveautés et promotions.

Join our 50,000 subscribers to stay up to date with the most recent camping developments and all our news and promotions.

Aussi sur /
Also on

10 BONNES RAISONS DE FAIRE DU CAMPING / *GOOD REASONS TO GO CAMPING*

LA RÉFÉRENCE depuis 1963

© Émilie Pelletier Photographe

RALENTIR

Pour Nathalie Webster, le camping constitue une opportunité de **« s'éloigner du stress quotidien et de s'oxygéner »**. Elle résume sa relation avec cette activité de prédilection par l'expression **« dolce vita »**.

« On prend le temps de prendre le temps », ajoute avec un brin d'humour Anick Lachapelle, pour appuyer ses propos.

SLOW DOWN

*For Nathalie Webster, camping is an opportunity to **"get away from daily stress and get some fresh air."** She sums up her feelings about her favourite activity with one expression: **"dolce vita."***

***"We take the time to take the time,"** concurs Anick Lachapelle, with a hint of humour.*

SE RETROUVER

Lorraine Jarry, pour sa part, confie qu'elle apprécie le camping parce qu'il donne l'occasion de faire le vide : **« J'aime y trouver la tranquillité, me déconnecter du monde, m'éloigner. »**

« Au fond, le camping permet d'avoir la paix, dans un environnement sauvage et loin de tous », renchérit Maryline Courtemanche.

CONNECT WITH YOURSELF

*Lorraine Jarry loves camping because it gives her the chance to clear her mind: **"I love finding a sense of calm, disconnecting from the world and getting away."***

*Maryline Courtemanche goes further: **"At its core, camping gives you a sense of calm in a wild environment, far away from everything."***

© Courtoisie Lorraine Jarry

© Émilie Pelletier Photographe

RENOUER AVEC LA NATURE

Pour plusieurs, camper représente effectivement un retour aux sources. Ysabelle Caron insiste sur les bienfaits de passer des bons moments dehors. **« L'idéal pour moi, explique-t-elle, est de me retrouver dans les endroits rustiques tout près de l'eau et avec une vue splendide. »**

Parfois, dormir dans une tente permet simplement de **« sortir de la ville et de la routine »**, comme le précise Éliane Sanfaçon.

CONNECT WITH NATURE

*For many, camping is a way of getting back to their roots. Ysabelle Caron emphasizes the beauty and benefits of spending quality time outdoors. **"Personally, my ideal is to find a rustic spot near the water, with a spectacular view."***

*Sometimes, sleeping in a tent simply gives you the chance to **"escape from the city and the daily grind,"** explains Éliane Sanfaçon.*

PASSER DU TEMPS EN AMOUREUX

Yvonne Drouin, de son côté, croit que cela permet de transformer le quotidien et surtout de favoriser une vie de couple harmonieuse. **« Quel plaisir de passer du temps précieux en camping avec mon conjoint! »** avance-t-elle.

ROMANCE

*Yvonne Drouin believes a romantic getaway can transform your daily life and, above all, nourish a relationship. **"It is such a pleasure to spend precious time camping with my partner!"** she exclaims.*

© Émilie Pelletier Photographe

© Courtoisie Claude Martel

VIVRE EN FAMILLE

Pour d'autres voyageurs, comme Claude Martel, ce passe-temps donne principalement l'occasion de vivre des moments inoubliables avec toute la fratrie.

Brigitte Bonnefoy abonde en ce sens : **« C'est une magnifique occasion de se retrouver une fois que les enfants ont quitté le giron familial. »**

FAMILY

For other travellers, like Claude Martel, camping is mainly an opportunity to have unforgettable experiences with the whole family.

*Brigitte Bonnefoy agrees wholeheartedly: **"It's a wonderful way to reconnect after the kids have left the nest."***

Camping Québec a sondé sa communauté Facebook pour savoir ce qui l'incitait le plus à s'adonner au camping. Voici ce que les adeptes de plein air québécois avaient à dire ainsi que quelques-unes de leurs photos-souvenirs.

Camping Québec surveyed its Facebook community to find out their top reasons for going camping. Here's what outdoor enthusiasts in Quebec had to say, as well as some of their souvenir photos.

Faites comme les quelque 50 000 internautes qui suivent déjà la page Facebook de Camping Québec, et rejoignez notre communauté! / *Join Camping Québec's 50,000 Facebook subscribers and become part of our community!*
facebook.com/campingquebec

© Courtoisie Karyne Brossard

PRATIQUER DE NOMBREUSES ACTIVITÉS

Sans compter que de multiples sports vont de pair avec le camping, qu'on voyage en solo, en couple ou en groupe.

« Ça me permet de pratiquer des activités en famille, comme le canot, le kayak, la marche et la course, sans la technologie et le stress de la société, en profitant de la nature », avoue Charles-William Roy.

DO PLENTY OF ACTIVITIES

There are also plenty of sports you can do when you go camping, whether you're travelling alone, as a couple or in a group.

"Camping gives us the chance to do activities as a family, like canoeing, kayaking, walking and running, enjoying nature, without the technology and stress of society," *says Charles-William Roy.*

LE FEU DE CAMP QUOTIDIEN

Une des meilleures façons de profiter de la nature justement, pour Charles-William comme bon nombre des internautes sondés, demeure la traditionnelle réunion autour du feu.

Mélanie Vallières, Gisele Bourgoin et Hélène Leclerc disent que ce moment relaxant permet de plus une complicité avec leurs proches, ce qui en fait leur principale raison de camper.

DAILY CAMPFIRES

Charles-William, along with a number of other subscribers surveyed, agreed: the tradition of sitting around a campfire is still one of the best ways to enjoy the outdoors.

Mélanie Vallières, Gisele Bourgoin and Hélène Leclerc say this relaxing tradition offers a chance to bond with their loved ones, which is their main reason for camping.

© Martine Larose Photographe

© Courtoisie Sandra Marcoux

LA SIMPLICITÉ

Si on communique mieux et se sent plus serein, c'est parce qu'on mise sur l'essentiel selon Geneviève Malouin. **« La tranquillité, l'absence de stress et de technologie, souligne-t-elle, permettent de se détendre loin de tout. »**

Plus son site est simple, plus Catryne Fournier, apprécie son séjour : **« Je préfère le style rustique, avec les installations sanitaires, une rivière ou un lac et les étoiles. Je me sens en paix, il n'y a que le son du silence, du vent et des oiseaux. »**

SIMPLICITY

According to Geneviève Malouin, "If we communicate better and feel calmer, it's because we're more focussed on the essentials. ***The peace, the lack of stress and technology—it gives us a chance to relax, far away from it all."***

As for Catryne Fournier, the simpler her campsite, the more she enjoys her trip: ***"I prefer the rustic style, with sanitary facilities, a river or a lake and the stars. I feel at peace. There's nothing but the sound of silence, the wind and the birds."***

LE BONHEUR FACILE

La majorité de la communauté Facebook de Camping Québec s'entend pour dire que camper les rend plus heureux.

Par exemple, Arianne Leblond témoigne : **« Je n'ai jamais vu mon garçon aussi bien que lorsque nous sommes en camping, lui qui est très énergique, c'est merveilleux. »**

« Ça fait vraiment du bien au moral. Tout le monde est joyeux en camping », résume Suzie Filion.

SIMPLE PLEASURES

Most of Camping Québec's Facebook community agrees that camping is what makes them happiest.

Arianne Leblond can attest: ***"I've never seen my son happier than he is when we're camping, he has so much energy, it's terrific."***

"It does wonders for morale. Everyone is happy when they're camping," *says Suzie Filion.*

© Courtoisie Marie Duchesne

© Courtoisie Marie Duchesne

DES SOUVENIRS D'ENFANTS QUI DURENT TOUTE UNE VIE!

Au final, ces instants restent gravés dans la mémoire.

« J'ai tant de beaux souvenirs en camping, conclut Karyne Brossard, des petits moments anodins remplis de bonheur, des moments de partage entre amis et en famille autour d'une bonne table à pique-nique ou lors d'activités. Quand j'y repense, j'entends encore les enfants rire dans ma tête. »

KIDS' MEMORIES THAT LAST A LIFETIME!

All of these beautiful moments will stay engraved in the memory.

"I have so many great memories from camping," *gushes Karyne Brossard, "these wonderful little moments, memories of just sitting around a picnic table or doing activities with friends and family. Whenever I think about it, I can still hear the kids laughing."*

Dis-moi

QUEL TYPE DE CAMPEUR TU ES,

LA RÉFÉRENCE
depuis 1963

JE TE DIRAI QUELS PICTOGRAMMES RECHERCHER! / *TELL ME WHAT KIND OF CAMPER YOU ARE, AND I'LL TELL YOU WHAT PICTOGRAMS TO LOOK FOR!*

Identifiez votre profil et repérez les fiches contenant les pictogrammes qui vous définissent. Vous pourriez ainsi obtenir le match parfait avec votre future destination de camping! Pour des explications détaillées concernant chacun de ces pictogrammes, consultez la **légende** en dépliant le rabat de la page couverture de ce guide.

*Identify your profile and find the pages with the pictograms that define you. That way, you can find the perfect campground for your next trip! For a detailed explanation of each pictogram, consult the **legend** by folding back the cover of this guide.*

L'AVENTURIER / *THE ADVENTURER*

Ce type de campeur a un faible pour les **établissements pour tentes seulement**, qui lui proposent un grand choix **d'emplacements sans services**. Un brin ermite, l'Aventurier favorisera les **sites boisés** lui procurant beaucoup d'intimité. Amateur de longues **randonnées** en nature, il adorera terminer sa journée en se concoctant un bon repas sur le **feu**. Malgré son apparence minimaliste, l'Aventurier est avant tout du type techno; il n'hésitera jamais à brandir son **application GO Camping Québec** pour profiter de promotions exclusives ou préparer son séjour de **camping hivernal**.

*These campers love **tents-only campgrounds** that offer a wide range of **campsites without services**. Something of the lone wolf in them, Adventurers favour **wooded sites** that provide a lot of privacy. As amateur nature **ramblers**, Adventurers love ending their day by cooking a good meal over a **fire**. Despite their minimalist appearance, Adventurers are tech junkies—they love using the **GO Camping Québec app** to get exclusive offers or plan their **winter camping** trips.*

© Émilie Pelletier Photographe

LE GLAM / *THE GLAMPER*

Le Glam est friand de nouveautés. Il cherchera à se démarquer par l'originalité de son expérience, sans toutefois sacrifier son confort. Il choisira donc des **prêts-à-camper** bien équipés, et se laissera souvent charmer par des unités d'hébergement de nature plus insolite telles que les bulles, dômes, cabanes dans les arbres, yourtes, etc. Il ne manquera pas de profiter de la **piscine chauffée** ou du **spa**. Il désirera aussi faire des découvertes culinaires au **restaurant** du camping et se procurer de la **glace** pour rafraîchir les cocktails qui alimenteront son fil Instagram au coucher du soleil. Il reprendra la route heureux, au volant de sa **voiture électrique** dernier cri.

*Glampers love new things. They seek out original experiences, without sacrificing comfort. Glampers favour well-equipped **ready-to-camp units** and are often drawn to more unique accommodations like bubbles, domes, tree cabins, yurts, etc. Glampers never miss an opportunity to use a **heated pool** or **spa**. They also love making culinary discoveries at the campground **restaurant** and getting **ice** to chill their sunset cocktails to post on their Instagram feeds. They get back on the road happy, driving their **electric cars**—the latest fashion.*

© Émilie Pelletier Photographe

LE SÉDENTAIRE / *THE SEDENTARY*

Le Sédentaire préférera installer son véhicule récréatif tout équipé dans un seul terrain de camping pour l'été. Il aura donc besoin d'un emplacement avec **branchements d'eau, d'égout et bien sûr d'électricité** afin d'alimenter son indispensable air conditionné lors des grandes chaleurs et son chauffage en début et fin de saison. Le **Wi-Fi** lui sera aussi essentiel pour lui permettre de communiquer avec ses proches et planifier leur éventuelle visite. Sur le chemin du **dépanneur**, confortablement installé dans sa voiturette de golf, il arrêtera piquer une jasette devant la **salle communautaire**. Il faut dire que ce campeur de type saisonnier est chez lui au camping; il connaît toutes les anecdotes du site. Fier membre du **comité des loisirs**, il s'autoproclame déjà champion du prochain tournoi!

*Sedentary campers prefer to park their fully equipped RVs at one campground for the summer. This means they'll need a site with **water and plumbing hookups and of course electricity** to power their indispensable air conditioners during heat waves and heaters at the start and end of the season. **Wi-Fi** is also essential for keeping in touch with friends and family members and planning their visits. On the way to the **general store**, comfortably seated in their golf carts, they'll stop to have a chat in front of the **community room**. These seasonal campers are at home on campgrounds—they know all the campsite's stories. Proud members of the **recreational committee**, they'll already declare themselves the champion of the next tournament!*

LE « QUÉBEC-TROTTEUR » / *THE "QUÉBEC TROTTER"*

Le Québec-Trotteur aimera voyager léger afin de pouvoir monter et démonter son campement de sorte de changer d'endroit au gré de son humeur. Rien ne l'arrête, car son **GPS** des plus perfectionnés le guide vers chacune de ses escales. Le terrain de camping constituera un **relais sécuritaire** pour cet irréductible nomade en perpétuelle quête d'un **point de ravitaillement** où se reposer entre ses visites touristiques. En soirée, à la lueur du feu de camp, il partagera ses plus récentes aventures avec ses congénères. À l'occasion, le « Québec-Trotteur » enfourchera même son **vélo** ou sa **moto** pour explorer les environs du camping, à la découverte des secrets les mieux gardés de la région.

*Québec Trotters like traveling light so they can set up or take down their campsites and move to another location on a whim. Nothing gets in their way—their sophisticated **GPS** systems guide them to their next stops. Campgrounds serve as a **safe place** for these avid nomads, who are always looking for **supply points**, where they can rest between tourist stops. At night, in the glow of the campfire, they regale their fellow campers with their most recent adventures. Sometimes, "Québec Trotters" hop on their **bikes** to explore the surrounding area, discovering the region's best-kept secrets.*

© Émilie Pelletier Photographe

LA RECRUE / *THE RECRUIT*

Ce campeur aime s'évader, sans trop s'éloigner de son **port d'attache**. Sa famille et lui séjournent en **tente**, mais ne rêvent que d'une chose : posséder leur propre **VR**! En attendant ce grand jour, la Recrue observe la technique de stationnement des caravaniers aguerris, et tout en dévorant une guimauve grillée, elle envisage la location d'une **roulotte en prêt-à-camper** pour les prochaines vacances. La promotion **heure de départ repoussée** lui enlèvera une pression certaine lorsqu'elle démontera méthodiquement son campement, pendant que ses enfants profiteront une dernière fois de la **salle de jeu**, du **terrain de jeu** et de la **miniferme** avant de rentrer au bercail.

*Recruits love to get away, without straying too far from their **home ports**. They stay in tents with their families, but dream of one thing only: owning their own **RV**! While waiting for this big day, Recruits study the parking techniques of seasoned caravaners as they devour roasted marshmallows and envision a spot to park their travel **trailer at ready-to-camp units** for their next vacations. The **late-checkout** promotion will take away some of the pressure while they methodically take down their campsite, as their kids use the **games room**, **playground** and **mini-farm** one last time before heading home.*

© Martine Larose Photographe

LE FAMILIAL / *THE FAMILY CAMPER*

Le Familial arrive au terrain de camping avec tout son clan, incluant son **animal de compagnie**. Il vérifie donc avant le départ **combien de personnes sont admises sur son site pour le même prix** et aimera profiter des promotions **deux nuits à 50 $** offertes au printemps et en automne. L'accès à diverses installations comme, entre autres, des **glissades d'eau**, un **parc de planche à roulettes**, une **plage** et un **parc à chiens** constituera un avantage indéniable pour occuper chaque membre de sa tribu. Il aimera faire le bonheur de tous en couronnant une superbe journée d'activités par l'achat de friandises glacées au **casse-croûte** du camping.

*Family Campers pull up to the campground with the whole clan, including the **family pet**. So, before setting out, they check to see **how many people are allowed at the site for the same price** and like to use promotions for **two nights at $50** offered in the spring or fall. Having access to facilities like **waterslides**, a **skate park**, a **beach** and a **dog park** is ideal for keeping every tribe member busy. Family Campers like making everyone happy by capping off a great day of activities by buying popsicles at the campground **snack bar**.*

BIEN RÉFRIGÉRER

SES ALIMENTS EN CAMPING / *KEEPING YOUR FOOD COOL WHEN CAMPING*

© Jimmy Hamelin

Que vous utilisiez une traditionnelle glacière ou un réfrigérateur de VR en vue de votre séjour en camping, suivre quelques conseils simples, mais bien avisés vous permettra de consommer des denrées plus fraîches et, par le fait même, d'éviter une intoxication alimentaire.

Whether you're taking a cooler on your camping trip or you have an RV with a refrigerator, keeping food cold and fresh can be tricky. But, by following a few good, simple tips, you'll be sure to have fresher food—and avoid any pesky food poisoning.

L'ORGANISATION DE LA GLACIÈRE

Lavez d'abord votre glacière au savon et à l'eau. N'y placez jamais de mets chauds. Idéalement, remplissez-la lorsqu'elle est déjà froide, quitte à sacrifier un sac de glace pour la refroidir 6 à 8 heures avant le départ. Si vous déposez une serviette à main au fond de la glacière avant de la garnir, celle-ci absorbera le liquide de fonte ou des petits dégâts, ce qui facilitera le nettoyage au retour.

Puisque le froid descend et que la chaleur monte, assurez-vous de bien couvrir le contenu de la glacière avec des blocs glacés (ice pack) pour obtenir une température optimale. Privilégiez les blocs réfrigérants plutôt que les glaçons, ils resteront gelés plus longtemps. Vous pouvez aussi combler l'espace libre par des bouteilles de plastique ou des sacs de type Ziploc remplis d'eau gelée. Gardez par contre une marge de 1 ou 2 centimètres en haut de ces derniers en les remplissant, car l'eau prendra de l'expansion lorsqu'elle se transformera en glace.

ORGANIZING YOUR COOLER

First, wash your cooler with soap and water. Never put hot dishes in it. Ideally, fill the cooler after it's been chilled. Place a bag of ice in the cooler for 6 to 8 hours to bring it to the proper temperature before using it. If you place a hand towel on the bottom of the cooler before filling it, the towel will absorb any small mess or liquid from thawing. This will make the cooler easier to clean when you're done using it.

Because cold drops and heat rises, make sure to fully cover the contents of the cooler with ice packs to achieve the optimal temperature. Use ice packs instead of ice cubes because they'll stay frozen longer. You can also fill any free space with frozen plastic water bottles or Ziploc bags filled with frozen water. When filling these, make sure to leave 1 or 2 cm of space to allow the water to expand when it freezes.

LA PRÉPARATION DES ALIMENTS

Une autre option pour joindre l'utile à l'agréable consiste à congeler des plats ou soupes cuisinés soit en sacs hermétiques ou contenants réutilisables. Vous réfrigérerez votre glacière et aurez à la fois quelques repas prêts à consommer. Plusieurs recettes se réchauffent bien en camping, par exemple : un chili, une sauce à spaghetti, une soupe aux gourganes ou aux lentilles, une soupe à l'oignon, du poulet ou de la dinde dans son jus, un ragoût de boulettes ou encore un cari végétarien en sauce.

Si les mets de camping que vous planifiez ne peuvent pas être complètement préparés, vous gagnerez du temps et de l'espace en coupant et portionnant les ingrédients. Hachez les légumes, mélangez les sauces, vinaigrettes et marinades. Répartissez les condiments dans des récipients plus petits. Plus vous réduirez la place qu'occupe la nourriture dans la glacière, plus vous laisserez de marge pour introduire de la glace.

FOOD PREPPING

Another option is to freeze pre-cooked meals or soups in resealable bags or reusable containers. They'll keep your cooler chilled and you'll also have a few meals ready to eat. A lot of recipes reheat well when you're camping. For example: chili, spaghetti sauce, fava bean or lentil soup, onion soup, chicken or turkey in their juices, meatball stew or a vegetarian curry in sauce.

If your camping meals can't be fully prepared in advance, you'll save time and space by cutting and portioning ingredients. Chop the vegetables and mix the sauces, vinaigrettes and marinades. Transfer condiments into smaller containers. The less space your food takes up in the cooler, the more space you have for packing ice to keep it all cold.

LA MAXIMISATION DE L'ESPACE

Si vous désirez faciliter le repérage d'aliments, vous pouvez même créer des séparateurs à l'aide de planches à découper en plastique ou de petits paniers légers. Pensez également à enlever les emballages superflus et à n'apporter que ce dont vous avez besoin. Par exemple, prenez six œufs, et non toute la douzaine.

Transférez de plus dans des contenants étanches tout ce qui ne pourra pas être refermé. Gardez à l'esprit que ce qui se trouve dans la glacière finira probablement par être mouillé. En fait, l'eau au fond de la glacière est presque aussi froide que la glace et aide à maintenir une température adéquate. Règle générale, on garde l'eau pour un séjour de deux ou trois jours, mais on doit la vider lors de plus longs voyages.

MAXIMIZING SPACE

To help store and organize your food, you can use plastic dividers or small light baskets. Another good trick is to remove any bulky packaging and only bring the food you need. For example, take six eggs and not the whole dozen.

Anything that can't be resealed, transfer into airtight containers. Keep in mind that everything in the cooler will probably end up wet. In fact, water at the bottom of the cooler is almost as cold as ice and helps maintain a proper temperature. As a general rule, keep the water for a two or three-day trip, but drain it for longer trips.

« Vous gagnerez de l'espace en coupant et portionnant les ingrédients. Hachez les légumes, mélangez les sauces, vinaigrettes et marinades. »

QUELQUES ASTUCES PRATIQUES

Pour maintenir une température adéquate dans la glacière, veillez à l'ouvrir le moins souvent possible et à l'entreposer dans un endroit ombragé. Couvrez-la d'une serviette de plage ou de papier journal s'il reste beaucoup d'espace sur le dessus. Plus elle contient de l'air, moins la glacière demeure froide longtemps.

Si vous le pouvez, privilégiez deux glacières : une pour les boissons, qui sera ouverte plus fréquemment et une pour la nourriture, afin de conserver plus longtemps la température idéale pour vos aliments. La plus petite glacière pourra en plus servir à transporter les pique-niques lors de randonnées.

SOME PRACTICAL TIPS

To maintain a proper cooler temperature, open the cooler as little as possible and keep it in a shady spot. Cover the cooler with a beach towel or newspaper if there's still exposed space on top. The more air in the cooler, the faster it warms up.

If you can, use two coolers: one for drinks, which will be opened more frequently; and one for food, so you can store your food at an ideal temperature for longer periods of time. The smaller cooler can also be used to pack a picnic for long hikes.

« Pour maintenir une température adéquate dans la glacière, veillez à l'ouvrir le moins souvent possible et à l'entreposer dans un endroit ombragé. »

LE RÉFRIGÉRATEUR DU VÉHICULE RÉCRÉATIF ET SES PARTICULARITÉS

Si vous avez un réfrigérateur biénergie ou même triénergie, qui peut passer de l'alimentation électrique ordinaire au 12 V ou à l'alimentation au gaz, démarrez celui-ci à vide au moins 24 heures à l'avance afin qu'il soit bien froid pour le voyage. Achetez aussi un petit thermomètre que vous laisserez à l'intérieur pour vous assurer que la température est idéale (entre 1 et 4 °C), puisque ces appareils peuvent se réchauffer rapidement de plusieurs degrés. Il importe donc de les remplir d'aliments congelés ou déjà bien froids.

De plus, les réfrigérateurs de VR de type bi ou triénergie (12 V, gaz, électrique) ne fonctionnent adéquatement que lorsqu'ils sont presque parfaitement à niveau (marge d'erreur de 3 degrés ou moins). Un niveau est alors un des accessoires les plus importants à transporter dans votre VR, pour garantir une nuit stable, autant qu'un réfrigérateur bien froid.

Peu importe que vous partiez en aventure de camping avec une glacière et une tente ou à bord d'un VR muni d'un réfrigérateur, vous devez être conscient que la place destinée à la nourriture est limitée. Une bonne planification demeure donc la clé du succès.

RV REFRIGERATORS AND THEIR QUIRKS

If you have 2 or even 3-way refrigerator that can go from ordinary electric power to 12 V or gas power, turn on the empty fridge at least 24 hours before your trip to make sure it is fully cooled. You should also purchase a small thermometer to leave inside the fridge to make sure it reaches the ideal temperature (between 1 and 4 °C), as these appliances can quickly heat up several degrees. So, it's important to fill the fridge with food that's already frozen or very cold.

Moreover, 2 or 3-way (12 V, gas, electric) RV refrigerators only function properly when they're almost perfectly level (the margin of error is 3 degrees or less). Therefore, a level is one of the most important accessories to keep in your RV—it will guarantee that you have a stable night and a cold fridge.

Whether you're setting off on your camping adventure with a cooler and a tent or an RV that has a refrigerator, be aware that your dining options are limited. Good planning is the key to success.

Ces conseils sont tirés du livre ***En feu!*** de Manon Lapierre, auteure du blogue et chaîne YouTube ***La petite bette*** et passionnée de plein air, qui paraîtra aux Éditions Cardinal au printemps 2021. N'hésitez pas à vous le procurer pour en apprendre plus sur le b.a.-ba de la cuisine en camping.

*These tips have been taken from the book **En feu!** by Manon Lapierre, outdoor enthusiast and author of the blog and Youtube channel **La petite bette**, which will appear in Éditions Cardinal in spring 2021. Get yourself a copy to learn more about the ABCs of cooking while camping.*

LA RÉFÉRENCE
depuis 1963

CAMPING QUÉBEC

REMERCIE MANON LAPIERRE, LA PETITE BETTE, POUR CETTE PRIMEUR, ET VOUS INVITE À VISITER LE **CAMPINGQUEBEC.COM** POUR D'AUTRES CONSEILS ET ASTUCES.

*CAMPING QUÉBEC WISH TO THANK MANON LAPIERRE, LA PETITE BETTE, FOR THIS SCOOP, AND INVITES YOU TO VISIT **CAMPINGQUEBEC.COM** FOR MORE CAMPING TIPS AND ADVICE.*

conseils sécurité leclerc

ÉVITEZ DE JOUER AVEC LE FEU

CE QU'IL FAUT SAVOIR EN MATIÈRE DE RISQUES D'INCENDIE / *DON'T PLAY WITH FIRE. WHAT TO KNOW ABOUT FIRE HAZARDS*

PAR LECLERC ASSURANCES & SERVICES FINANCIERS
LECLERCASSURANCES.COM

Si le camping et le caravaning permettent littéralement de décrocher de son quotidien, il s'avère toutefois que ces activités requièrent le respect de certaines règles de sécurité et les feux de camp et autres risques d'incendie en font partie.

LE FAMEUX FEU DE CAMP

Qui dit camping, dit feu de camp. C'est d'ailleurs souvent le moment de la journée le plus attendu pour plusieurs.

En général, il est recommandé de laisser une distance sécuritaire entre le feu et le VR (ou toute autre construction). C'est encore plus vrai avec les auvents et les toiles de VR qui sont fabriqués en caoutchouc.

Si nécessaire, raclez une zone autour de l'emplacement du feu pour éviter qu'il ne prenne trop d'ampleur. Un petit feu est beaucoup plus sécuritaire; celui-ci ne devrait d'ailleurs pas excéder un mètre de largeur et de hauteur.

Important : Un feu sans surveillance peut présenter un très grand danger. Il faut toujours éteindre celui-ci avant d'aller dormir et, pour être certain qu'il ne renaîtra pas de ses cendres, il est recommandé d'arroser la zone autour du foyer et de verser de l'eau sur le feu et sur la braise jusqu'à ce qu'il n'y ait plus de fumée.

Évidemment, il est fortement recommandé de ne pas faire de feux les jours venteux.

AUTRES RISQUES D'INCENDIE

Un feu peut aussi survenir à l'intérieur du VR. Par exemple, en faisant la cuisine, à cause d'un trouble électrique ou d'une négligence… C'est pourquoi détecteur de fumée et extincteur sont obligatoires. Sans parler des dangers que représente la bonbonne de propane… si on oublie de fermer la valve!

En ce qui concerne la cuisson au barbecue en camping, il est aussi important de rappeler à tous :

- Qu'on ne doit jamais utiliser un accélérant.
- Qu'on ne doit jamais placer le barbecue sous un auvent, un abri ou à proximité du VR car la chaleur risque d'abîmer les murs ou d'enflammer l'auvent et, par conséquent, les caravanes avoisinantes. (Rappelez-vous cet incident en 2018 où plusieurs roulottes et autos ont été la proie des flammes.)

En résumé, évitons de jouer avec le feu en gardant en tête tous ces précieux conseils qui, pour certains, semblent évidents, mais que nous négligeons souvent de considérer parce que nous pensons que « ce genre de chose » n'arrive qu'aux autres.

While camping and caravaning lets you escape from your daily life, it is still important to respect all safety rules relating to campfires or other fire hazards.

THE FAMOUS CAMPFIRE

When people think of camping, they automatically think of campfires. For many, it's their favorite time of the day.

It is generally recommended to leave a safe distance between the fire and the RV (or any other structure). This is even more true of RV awnings and canvases made of rubber.

If necessary, clear an area around the fire to keep it from getting too big. Small fires are much safer; they should be no more than one meter tall and one meter wide.

Important: Unsupervised fires can be very hazardous. Always put out fires before going to sleep to ensure that the embers don't reignite. Water the area around the fire, and pour water over the fire and embers until they stop smoking.

Obviously, it is strongly recommended not to light a fire on windy days.

OTHER FIRE HAZARDS

Fires can also break out inside an RV. For example, when cooking, due to an electrical problem or negligence… That's why smoke detectors and fire extinguishers are mandatory. Not to mention the hazard of propane tanks… if we forget to turn off the valve!

When barbecuing on a campsite, it is also important to:

- *Never use an accelerant.*
- *Never place barbecues under an awning, canopy or near the RV, because the heat can potentially damage the walls or set fire to the awning and, consequently, the neighbouring RVs. (Remember the incident in 2018 where several trailers and cars caught fire because of a BBQ.)*

To summarize, don't play with fire. Keep in mind this invaluable advice—it may seem obvious to some, but it is often overlooked because we think "that sort of thing" only happens to other people.

Inscrivez-vous à notre infolettre en visitant / *Subscribe to our newsletter by visiting* **leclercassurances.com**

5 CONDIMENTS REVISITÉS

A FRESH TAKE ON 5 CONDIMENTS

metro
mon épicier

Découvrez les saveurs du monde sans quitter votre BBQ et votre camping! Concoctez ces 5 condiments avec des ingrédients de votre épicier Metro qui sauront faire voyager toute la tablée!

Discover the flavours of the world without leaving your barbeque and campsite. Make these 5 condiments with ingredients from your Metro grocer that will take everyone at the table on a taste trip.

1 MOUTARDE BASEBALL AUX POMMES / *HOMERUN APPLE MUSTARD*

Sans cuisson
No cooking necessary

- Moutarde jaune, Selection
  Selection, Prepared yellow mustard
  (200 ml)
- Purée de pommes, Selection
  Selection, Apple sauce
  (100 ml)
- Vinaigre de cidre / *Cider vinegar*
  (1 c. à soupe / *1 tbsp*)
- Sucre pur biologique, Irresistibles
  Irresistibles, Organic pure sugar, Bio
  (1 c. à soupe / *1 tbsp*)
- Cumin moulu, Irresistibles
  Irresistibles, Ground cumin
  (1 c. à thé / *1 tsp*)

Parfait pour / *Perfect for:*

Brochettes de poulet ou de porc / *Chicken or pork kebabs*

2 KIMCHI RAPIDE AUX CONCOMBRES / *QUICK CUCUMBER KIMCHI*

Réfrigérer 1 heure avant de servir
Refrigerate 1 hour before serving

- Concombres libanais râpés
  Lebanese cucumbers, grated
  (500 ml)
- Carotte râpée
  Carrot, grated
  (200 ml)
- Sauce soya Selection
  Selection, Soya sauce
  (50 ml)
- Sucre pur biologique, Irresistibles
  Irresistibles, Organic pure sugar, Bio
  (50 ml)
- Gingembre frais, râpé
  Fresh ginger, grated
  (2 c. à soupe / *2 tbsp*)
- Poudre de chili, Irresistibles
  Irresistibles, Chili powder
  (1 c. à soupe / **1 tbsp**)
- Sauce de poisson
  Fish sauce
  (1 c. à soupe / *1 tbsp*)
- 3 gousses d'ail, ciselées
  3 garlic cloves, chopped
- Sel / Salt
  (2 c. à thé / *2 tsp*)

Parfait pour / *Perfect for:*

Poulet / *Chicken*

Porc / *Pork*

Tofu

Retrouvez tous les ingrédients nécessaires chez / *Find all these ingredients at* metro mon épicier

3 KETCHUP D'ANANAS PIQUANT / *HOT PINEAPPLE KETCHUP*

Faire mijoter 1 heure puis broyer
Simmer 1 hour then mash

- Ananas frais, tranché puis grillé / *Fresh pineapple, sliced then grilled* (2 tasses / 2 cups)
- Cassonade / *Brown sugar* (200 ml)
- Oignons blancs, en dés / *White onion, diced* (200 ml)
- Vinaigre de cidre / *Cider vinegar* (50 ml)
- Pâte de tomates Selection / *Selection, Tomato paste* (1 c. à soupe / 1 tbsp)
- Sriracha (1 c. à soupe / 1 tbsp)
- 1 gousse d'ail ciselée / *1 garlic clove, chopped*

Parfait pour / *Perfect for:*

Brochettes de poulet ou de porc / *Chicken or pork kebabs*

4 MAYO HARISSA / *HARISSA MAYO*

Réfrigérer 1 heure avant de servir
Refrigerate 1 hour before serving

- Mayonnaise (300 ml)
- Yogourt nature / *Plain yogurt* (150 ml)
- Oignons verts, ciselés / *Green onions, chopped* (2 c. à soupe / *2 tbsp*)
- Harissa (2 c. à soupe / *2 tbsp*)
- 1 gousse d'ail ciselée / *1 garlic clove, chopped*
- Paprika fumé / *Smoked paprika* (1 c. à soupe / *1 tbsp*)
- Sel et poivre au goût / *Salt and pepper to taste*

Parfait pour / *Perfect for:*

Tacos de poulet ou de poisson / *Chicken or fish tacos*

5 RELISH DE CORNICHONS / *PICKLE RELISH*

Sans cuisson
No cooking necessary

- Concombre libanais, en dés / *Lebanese cucumbers, diced* (200 ml)
- Cornichons à l'aneth Selection, en dés / *Selection, Dill pickles, diced* (200 ml)
- Jus de cornichons marinés / *Pickle brine* (50 ml)
- Aneth frais / *Fresh dill* (100 ml)
- Huile d'olive / *Olive oil* (100 ml)
- Graines de moutarde / *Mustard seeds* (2 c. à soupe / *2 tbsp*)

Parfait pour / *Perfect for:*

Saucisses / *Sausages*

Hamburgers / *Burgers*

Pour plus d'inspiration et de recettes au BBQ, visitez / *For more inspiration and BBQ recipes, visit*

CAMPER

DE FAÇON ÉCORÉSPONSABLE / *ECO-CAMPING*

LA RÉFÉRENCE depuis 1963

© Martine Larose Photographe

Si vous prenez soin de la planète au quotidien, il n'est pas tellement plus difficile de maintenir des comportements verts en camping. Il suffit de vous documenter, de bien vous organiser et de garder à l'esprit vos bonnes intentions tout au long de votre séjour.

If you take care of the planet every day, keeping up your green practices when you're camping can be almost as easy. You just need to be well informed, organized and mindful of your good intentions during your stay.

MISER SUR UN ÉQUIPEMENT DURABLE

Êtes-vous un campeur débutant? Ou souhaitez-vous renouer avec cette activité que vous avez appréciée autrefois? Dans un premier temps, vous pourriez envisager d'utiliser l'équipement que vous possédez déjà même si vos items ne sont pas à la dernière mode, d'emprunter du matériel à un proche ou de l'acheter de seconde main. Si vous préférez vous procurer un équipement neuf, il est suggéré d'investir dans des articles robustes qui auront une meilleure durée de vie. Il est vrai que des équipements de qualité rendront votre expérience plus confortable et agréable.

CHOISIR SA DESTINATION AUTREMENT

Lorsque vous planifiez votre voyage, son importance ne devrait pas se résumer aux kilomètres parcourus et aux sommes dépensées. Parfois, un terrain de camping à proximité permet de redécouvrir sa propre région tout en profitant de lieux insoupçonnés. Si les mesures sanitaires en vigueur le permettent, vous pourrez même favoriser l'achat local en encourageant les restaurants, marchés et commerces qui jalonnent votre route.

INVEST IN DURABLE EQUIPMENT

Are you new to camping or getting back into it? To start, you could use equipment you already own (even if it's not the latest fashion), borrow some or buy some second-hand. If you prefer to buy new equipment, we recommend investing in durable items that will have a longer lifespan. High-quality gear will make your experience more comfortable and enjoyable.

CHOOSE A DIFFERENT DESTINATION

Trip planning shouldn't only come down to how many kilometers you travel or how much money you spend. Sometimes, staying at a campground nearby gives you the opportunity to rediscover your own region and explore unexpected places. If the health measures in effect allow for it, you can even buy local and support restaurants, markets and shops along the way.

© Émilie Pelletier Photographe

RÉDUIRE SES DÉCHETS

Saviez-vous qu'un sac à sandwich en plastique met 500 ans à se décomposer et qu'un verre en styromousse se désagrège en 1000 ans? L'utilisation de contenants, vaisselle et ustensiles réutilisables contribuera à limiter votre utilisation de plastique à usage unique et d'autres matériaux polluants. Il est aujourd'hui facile de se procurer des plats et tasses écologiques, sacs à collations en tissu, cuillères et fourchettes en bambou, pailles en métal, etc. Par ailleurs, comme plus des trois quarts des terrains de camping québécois dispensent de l'eau potable, il vous est possible d'éviter l'achat de bouteilles d'eau. Recherchez le pictogramme « eau potable » sur les fiches descriptives présentées dans ce guide et sur le campingquebec.com.

GARDER L'ENVIRONNEMENT PROPRE

S'il apparaît évident de s'assurer de ne laisser aucun déchet dans la nature, d'autres gestes moins apparents peuvent aussi contribuer à souiller le milieu. Les déversements d'eaux usées par exemple, en plus d'être désagréables pour tous, peuvent s'écouler vers les eaux de surface et contaminer les plans d'eau environnants, les rendant impropres à la baignade. Un dernier détail concernant les rebuts : les mégots de cigarettes en sont aussi et, en conséquence, ils ne devraient pas être jetés au sol!

RECYCLER ET COMPOSTER

Si 67 % des campeurs affirment recycler lorsqu'il y a des bacs à leur disposition, selon une étude sur la pratique du camping menée par la Chaire de Tourisme Transat pour le compte de Camping Québec en 2017, seulement 38 % d'entre eux rapportent les matières recyclables à la maison dans le cas contraire. Même si la majorité des terrains de camping sont dotés de bacs, lorsque c'est possible, ayez en main des sacs vous permettant de disposer des matières recyclables comme il se doit à votre retour à la maison. Il en va de même pour les matières organiques compostables. Les bouteilles de propane vides pour leur part ne doivent jamais être jetées à la poubelle. Les établissements munis de bacs de recyclage sont identifiés au moyen d'un pictogramme dans le présent guide et sur le campingquebec.com.

ÉCONOMISER L'EAU

Sur la plupart des terrains de camping, l'eau provient de puits, d'où l'importance encore plus grande de ne pas la gaspiller. Favorisez de plus l'utilisation de liquide à vaisselle, savons et shampoings biodégradables et sans phosphates.

MINIMISER LES IMPACTS DU FEU

Si vous déplacez du bois de chauffage de votre demeure à votre terrain de camping, vous pourriez involontairement propager un organisme nuisible comme l'agrile du frêne, qui cause de sérieux dommages aux forêts. Il est très important de vous procurer votre bois dans la région où vous le brûlerez, voire directement au camping. Maintenez votre feu d'une taille raisonnable et, surtout, n'y faites brûler aucun déchet. Finalement, respectez les interdictions en vigueur concernant les feux à ciel ouvert.

ÉDUQUER LES PLUS JEUNES

Agir de façon écoresponsable signifie aussi profiter du fait que nous sommes en pleine nature pour apprendre à mieux la connaître, l'apprécier et la préserver. Plusieurs organismes proposent sur leur site Web des activités de découverte simples, amusantes et peu coûteuses à réaliser avec les enfants. Il peut être intéressant de redécouvrir les classiques clés d'identification d'arbres, de minéraux, cherche-étoiles, loupes, etc. Mais il faut bien sûr éviter d'entailler l'écorce des arbres ou de prélever, par exemple, des roches ou coquillages en guise de souvenir. En conclusion, visez à laisser votre terrain encore plus beau que lorsque vous y êtes arrivé. Vous vous assurerez ainsi de sensibiliser les générations futures aux bienfaits d'un séjour en camping écoresponsable.

REDUCE WASTE

Did you know that a plastic sandwich bag takes 500 years to decompose and a Styrofoam cup takes 1,000 years to break down? Using reusable containers, dishes and utensils will minimize your use of single-use plastics and other pollutants. These days, it's easy to find eco-friendly plates and cups, cloth snack bags, bamboo spoons and forks, metal straws, etc. Also, since over 75% of Quebec campgrounds have drinking water, you don't need to buy water bottles. Look for the "drinking water" pictogram symbol in this guide and on campingquebec.com.

KEEP THE ENVIRONMENT CLEAN

While it may seem obvious not to leave any waste in nature, other less-obvious actions can also pollute the environment. For example, in addition to being unpleasant for everyone, wastewater discharge can flow towards surface waters and contaminate the surrounding lakes, making them unfit for swimming. One final word on waste: cigarette butts are waste and, therefore, should not be thrown on the ground!

RECYCLE AND COMPOST

While 67% of campers say they recycle when bins are available, a 2017 study on camping practices, conducted by the Transat Chair in Tourism on behalf of Camping Québec, found that only 38% of campers take their recyclables home when no bins are available. Even if the majority of campgrounds have bins, whenever possible, bring recycling bags so you can store recyclables properly and bring them home. The same goes for compost. Empty propane tanks should never be thrown in the trash. Campgrounds with recycling bins are marked with a pictogram symbol in this guide and on campingquebec.com.

SAVE WATER

Most campgrounds use well water, so it's extra important not to waste it. It's also best to use dishwashing liquid, soaps and shampoos that are biodegradable and phosphate-free.

MINIMIZE THE IMPACT OF FIRE

If you're bringing firewood from home to your campground, you could unintentionally propagate a harmful organism, like the Emerald ash borer, which causes serious damage to forests. It is very important to source your wood from the region where you're burning it or buy it directly from the campground. Keep your fire to a reasonable size and, above all, never burn waste. Lastly, always respect any fire bans in effect.

EDUCATE YOUR KIDS

Being eco-responsible also means taking advantage of being in nature in order to learn more about it, appreciate it and preserve it. Plenty of organizations' websites offer suggestions for easy, fun and affordable discovery activities to do with kids. It can be interesting to rediscover classics like identifying trees and minerals, stargazing, exploring with magnifying glasses, etc. But remember, it is very important not to strip tree bark or take shells or rocks as a souvenir, for example. At the end of the day, you're trying to leave your campground even more beautiful than it was when you arrived. This way, you'll make sure to teach future generations about the benefits of eco-camping.

© Martine Larose Photographe

CLASSIFICATION

Camping Québec .com

PLUS DE 980 TERRAINS DE CAMPING CLASSIFIÉS VOUS ATTENDENT AU QUÉBEC
MORE THAN 980 CLASSIFIED CAMPGROUNDS AWAIT YOU IN QUEBEC

© Martine Larose Photographe

Classification		Nombre de terrains de camping / *Number of campgrounds*
5 étoiles *stars*	Établissement de camping d'excellente qualité offrant un large éventail de services et d'activités. *Campground with excellent quality facilities, offering a wide range of extra services and activities.*	24
4 étoiles *stars*	Établissement de camping de très bonne qualité offrant un éventail de services et d'activités. *Campground with very high-quality facilities, offering a range of extra services and activities.*	227
3 étoiles *stars*	Établissement de camping de bonne qualité offrant plusieurs services et activités. *Campground with high-quality facilities, offering several extra services and activities.*	238
2 étoiles *stars*	Établissement de camping rencontrant partiellement les normes de qualité et offrant quelques services et activités. / *Campground partly meeting quality standards, offering some services and activities.*	182
1 étoile *star*	Établissement de camping rencontrant partiellement les normes de qualité. *Campground partly meeting quality standards.*	84
0 étoile *star*	Établissement de camping rencontrant partiellement les critères de classification. *Campground partly meeting the rating criteria.*	156
	Établissement en cours d'évaluation. / *Evaluation in progress.*	77

SAVIEZ-VOUS QUE...

- Les classificateurs de Camping Québec visitent, au minimum une fois aux trois ans, tous les terrains de camping accueillant une clientèle de voyageurs.
- Le classificateur de Camping Québec fait une évaluation en deux volets :
  - **Qualité des infrastructures et des lieux : entretien, propreté, aménagement**
  - **Diversité de l'offre : variété d'activités, infrastructures et services offerts**
- Ce sont notamment les informations récoltées par le classificateur lors de sa visite qui se retrouvent dans le *Guide du camping au Québec 2021*, sur le *campingquebec.com* et sur l'appli *GO Camping Québec*.

BON À SAVOIR :

Une classification d'une ou deux étoiles ne signifie pas automatiquement qu'un terrain de camping est moins bien tenu que son voisin dont la cote est plus élevée! Ceci peut indiquer qu'il s'agit, par exemple, d'un établissement de taille plus modeste ou plus rustique offrant moins de services. La quantité et la diversité des pictogrammes présentés sur la fiche descriptive de ce camping sont une bonne indication du type de services auxquels le campeur peut s'attendre.

DID YOU KNOW...

- *Camping Québec classifiers visit all campgrounds for travellers at least once every three years.*
- *Camping Québec classifiers evaluate two aspects of every campground:*
  - ***Quality of the infrastructures and the site: maintenance, cleanliness, layout***
  - ***Variety of activities, infrastructures and services offered***
- *The information compiled by classifiers at the time of their visit is used in the* 2021 Quebec Campground Guide, *on* campingquebec.com *and on* GO Camping Québec.

REMEMBER:

A classification of one or two stars does not necessarily mean that a campground is not as good as its neighbour with a higher rating! It can simply mean that it is a smaller or rustic campground with fewer services. The quantity and variety of the symbols on the campground description are a good indication of the type of services campers can expect.

CAMPING QUÉBEC EST MANDATAIRE DE LA MINISTRE DU TOURISME POUR LA CLASSIFICATION DES ÉTABLISSEMENTS DE CAMPING.
CAMPING QUEBEC IS THE BODY RECOGNIZED BY THE MINISTER OF TOURISM FOR CLASSIFICATION OF CAMPGROUNDS.

Québec

VISITEZ LE WWW.CAMPINGQUEBEC.COM POUR PLUS D'INFORMATION SUR LA CLASSIFICATION
VISIT WWW.CAMPINGQUEBEC.COM FOR MORE INFORMATION ON CLASSIFICATION

LA CLASSIFICATION NE TIENT PAS COMPTE DES ÉLÉMENTS SUIVANTS :

- Beauté du paysage
- Pratiques commerciales
- Attraits à proximité

La classification est une évaluation objective des infrastructures et services présents sur le terrain de camping.

CLASSIFICATION DOES NOT TAKE ACCOUNT OF:

- *Beauty of the landscape*
- *Business practices*
- *Local attractions*

A campground's classification is an objective evaluation of its infrastructures and services.

DÉCOUVREZ

LES TERRAINS DE CAMPING DU QUÉBEC / *DISCOVER QUÉBEC CAMPGROUNDS*

© Martine Larose Photographe

Les pages suivantes présentent les terrains de camping du Québec par région touristique. Chacune des **17 régions** est associée à une couleur vous permettant de la repérer aisément. Vous trouverez dans chaque section une carte géographique de la région correspondante ainsi que l'information détaillée concernant les terrains de camping qui s'y retrouvent.

*The following pages show Quebec campgrounds by tourist region. Each of the **17 regions** is associated with a color, making it easy to identify. In each section you will find a map of the corresponding region as well as detailed information about the campgrounds of the region.*

Région/Region	Page
14 **Abitibi-Témiscamingue**	50
3 **Bas-Saint-Laurent**	55
8 **Cantons-de-l'Est** / *Eastern Townships*	63
20 **Centre-du-Québec**	86
5 **Charlevoix**	99
6 **Chaudière-Appalaches**	103
16 **Côte-Nord**	118
18 **Eeyou Istchee Baie-James**	124
2 **Gaspésie**	127
1 **Îles-de-la-Madeleine**	139
10 **Lanaudière**	140
11 **Laurentides** / *Laurentians*	155
7 **Mauricie**	167
9 **Montérégie**	184
13 **Outaouais**	212
4 **Québec** / *Québec City and Area*	218
15 **Saguenay – Lac-Saint-Jean**	229

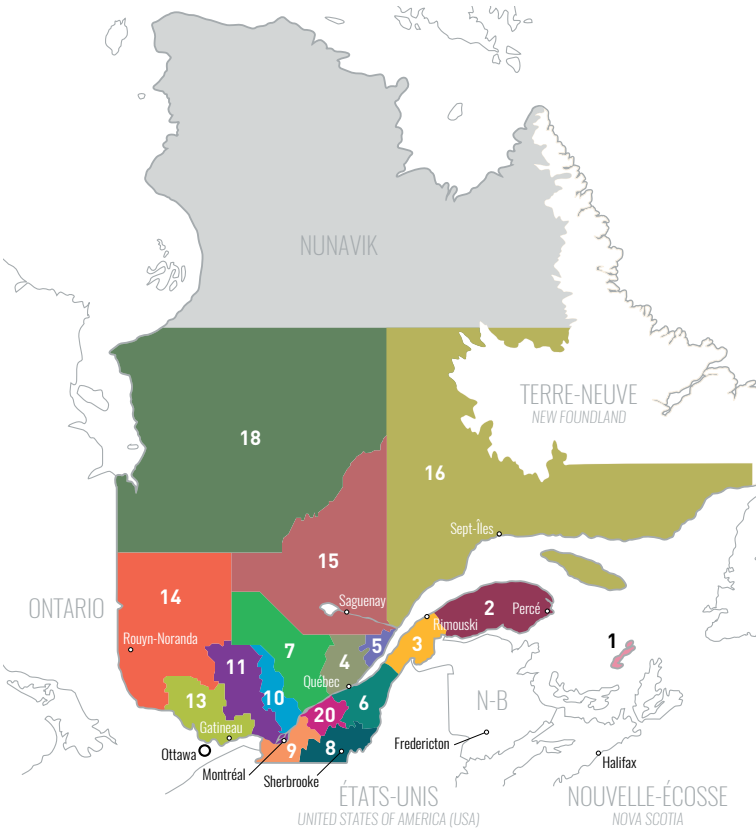

TROUVEZ LE CAMPING

QUI RÉPOND À VOS BESOINS! / *FIND THE CAMPGROUND THAT MEETS YOUR NEEDS!*

Profitez des promotions en cours.
Take advantage of current promotions.

CLASSIFICATION

Le Programme de classification des établissements de camping considère tant l'état des installations que leur nature et la quantité de services complémentaires offerts.

The campground classification program rates the condition and nature of facilities and the number of complementary services offered.

- **étoile /** star
- **étoile /** star
- **étoiles /** stars
- **étoiles /** stars
- **étoiles /** stars
- **étoiles /** stars
- **Évaluation en cours /** Evaluation in progress

VOIR PAGE 46 / *SEE PAGE 46*

Déployez la légende pour faciliter votre recherche.
Expand the legend to help you search.

Coordonnées GPS et distances de Montréal et de Québec. Consultez le campingquebec.com pour obtenir l'ensemble des indications routières.

GPS co-ordinates and distances from Montreal and Quebec City. Visit campingquebec.com for complete driving instructions.

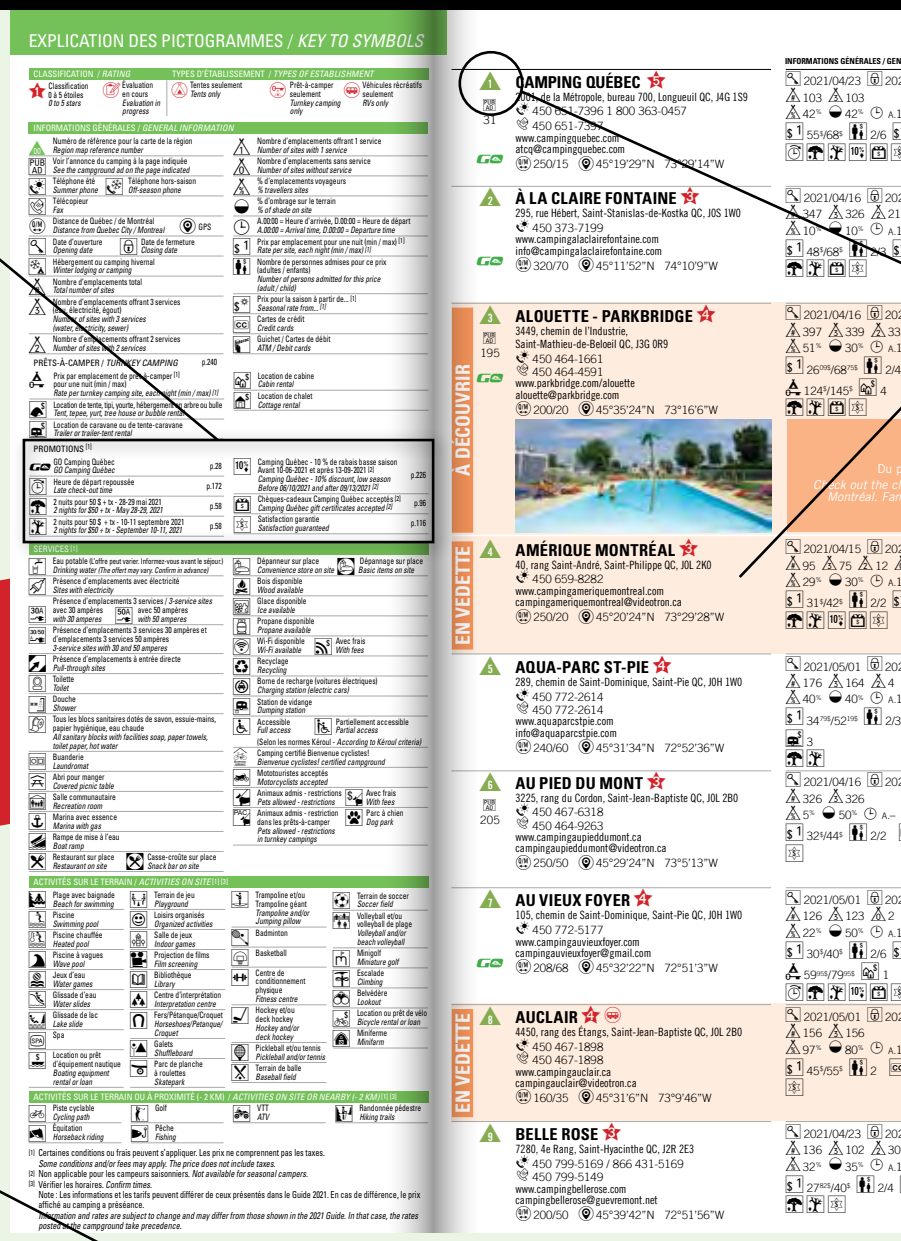

Consultez la publicité du camping.
See the ad for this campground

Toutes les informations de base du camping en un clin d'œil.
All basic information on the campground at a glance.

Camping Québec .com MD

Les terrains de camping souhaitent attirer votre attention avec une couleur plus foncée. Repérez-les facilement!

Some listings are highlighted, just to attract your attention!



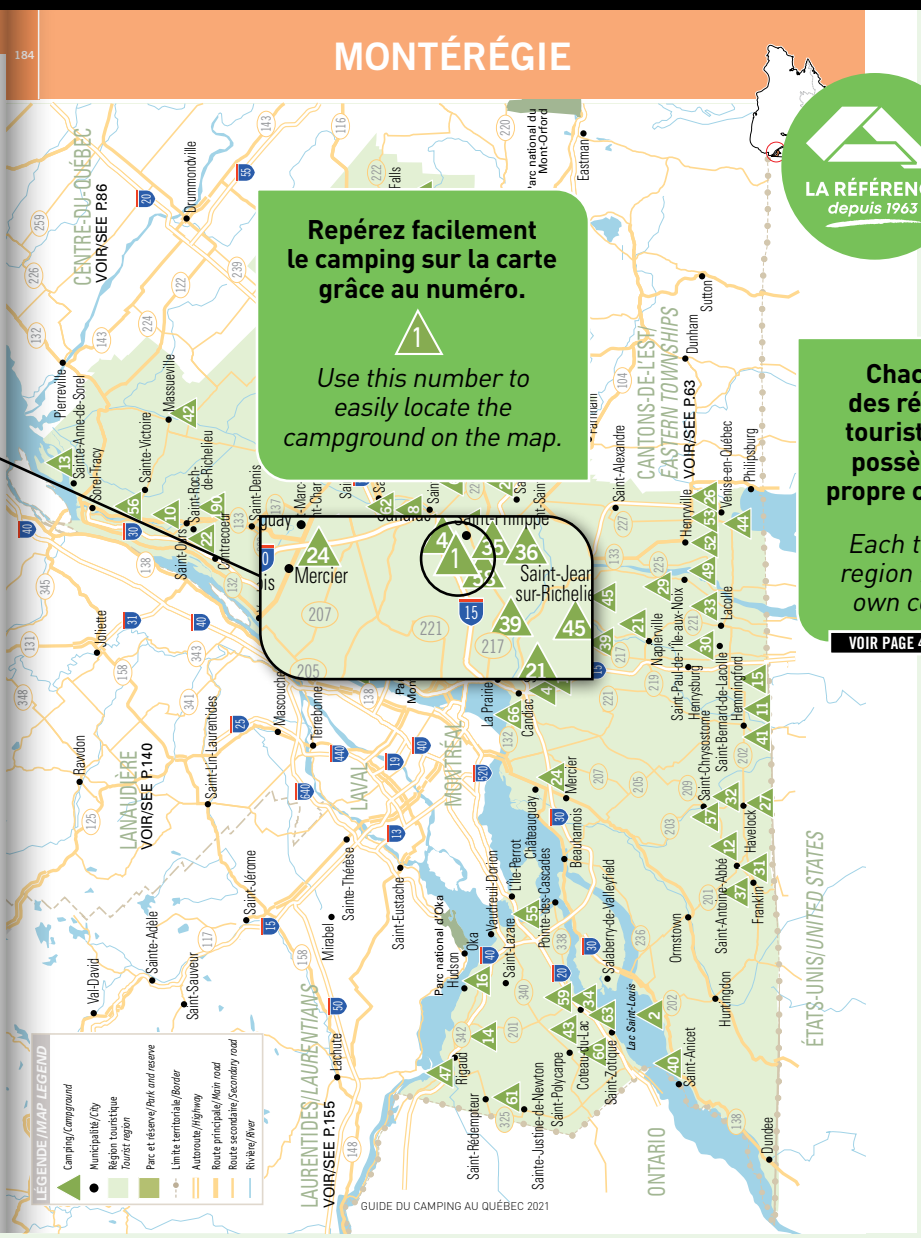

Repérez facilement le camping sur la carte grâce au numéro.

Use this number to easily locate the campground on the map.

Chacune des régions touristiques possède sa propre couleur.

Each tourist region has its own colour.

VOIR PAGE 47 / *SEE PAGE 47*

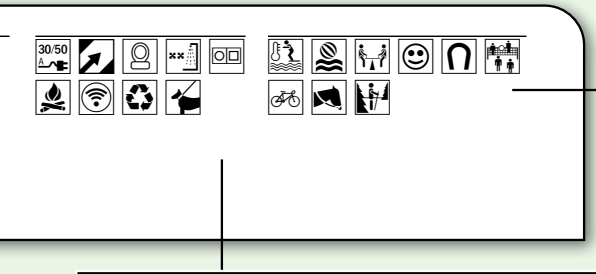

Repérez les activités que vous recherchez.

Identify the activities you're looking for.

Pour tentes seulement

For tents only

VOIR PAGE 183 / *SEE PAGE 183*

Déterminez les services essentiels pour vous.

Identify the services you consider essential.

Les informations présentées dans ce guide sont celles qui ont été recueillies dans le cadre du processus officiel de classification.

The information in this guide was collected through the classification process.

ABITIBI-TÉMISCAMINGUE

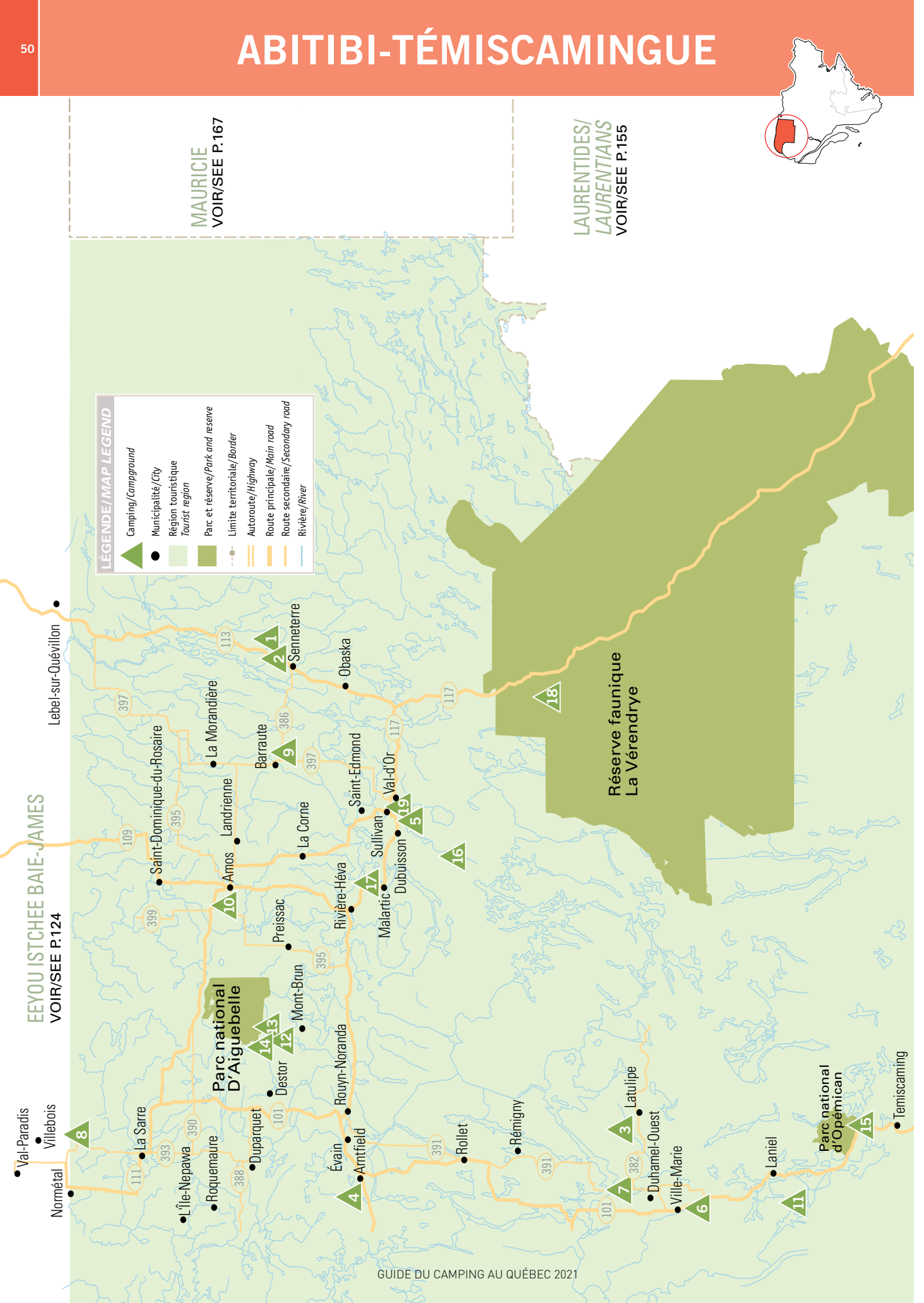

INFORMATIONS GÉNÉRALES / GENERAL INFORMATION | SERVICES | ACTIVITÉS / ACTIVITIES

1 CHARLES DU LAC-PARENT 4
90, rue Martin, Senneterre QC, J0Y 2M0
819 737-4226 514 775-0027
www.campingcharles.com
info@campingcharles.com
735/485 48°29'23"N 77°9'7"W

2021/05/15 2021/09/15
98 92 4 2
13% 80% A.13h00 D.12h00
21 75$/41 75$ 2/3
2
10%

2 DOMAINE DU LAC PARENT 10
358, route 113 Nord, Senneterre QC, J0Y 2M0
819 737-4580 819 734-7845
www.domainelacparent.com
domainelacparent@hotmail.com
777/549 48°27'43"N 77°10'51"W

2021/05/15 2021/09/15
10 8 2
30% A.13h00 D.12h00
30$/45$ 2/2
11

3 ÉVASION TÉMIS-CAMPING 3
1771, chemin de la Baie-Gillies, Fugèreville QC, J0Z 2A0
819 747-2548
www.temiscamping.com
evasion@temiscamping.com
922/677 47°25'3"N 79°7'8"W

2021/05/15 2021/09/15
91 79 3 3 3
16% 17% A.13h00 D.12h00
25$/42$ 2/4 900$
120$/150$ 3 2
10%

4 KANASUTA INC. 4
EN VEDETTE
1051, chemin Robert's, Rouyn-Noranda QC, J0Z 1B0
819 762-3434 819 763-7625
819 762-3455
www.campingkanasuta.com
info@campingkanasuta.com
889/662 48°11'8"N 79°21'20"W

2021/05/15 2021/09/15
168 153 7
11% 11% A.13h00 D.12h00
28$/58$ 2/4
110$/145$ 3 1 4

5 KINAWIT 3
EN VEDETTE
PUB AD 53
255, chemin des Scouts, Val-d'Or QC, J9P 7A8
819 825-6855
www.kinawit.ca
info@kinawit.ca
772/533 48°03'13"N 77°53'05"W

2021/06/04 2021/09/06
13
100% A.15h00 D.11h00
80$/165$ 5 8

Exposition

6 LA BANNIK 4
EN VEDETTE
862, chemin du Vieux-Fort, Duhamel-Ouest QC, J9V 1N7
819 622-0922 x 106 / 877 322-0922
819 622-2078
www.bannik.ca
camping@bannik.ca
1000/666 47°17'36"N 79°26'15"W

2021/05/15 2021/10/01
105 41 44 12
78% 50% A.14h00 D.12h00
38$/59$ 2/2 2250$
95$/285$ 4 4 13
10%

Massothérapie

7 LE P'TIT PARADIS 3
100, chemin du Lac-Cameron,
Saint-Eugène-de-Guigues QC, J0Z 3L0
819 785-2432
819 785-2432
www.leptitparadis.com
info@leptitparadis.com
826/666 47°29'32"N 79°18'50"W

2021/05/15 2021/09/15
48 35 4 1 3
50% 60% A.13h00 D.12h00
27$/38$ 2/2 1500$
65$/95$ 5 2
10%

8 LE POSTE 10
984-A, montée des Gardes-Feu, Val-Saint-Gilles QC, J0Z 3T0
819 333-2158
valstgilles@mrcao.qc.ca
947/712 48°59'33"N 79°10'00"W

2021/01/01 2021/12/31
8 6
100% A.– D.–
10$/10$ 2/2
140$/250$ 2

Panneaux d'interprétation

9 MONT-VIDÉO 12
43, chemin du Mont-Vidéo, Barraute QC, J0Y 1A0
819 734-3193
819 734-3024
www.montvideo.ca
camping@montvideo.ca
812/577 48°25'49"N 77°38'24"W

2021/05/21 2021/09/12
130 125 5
19% 40% A.14h00 D.12h00
24 36$/36 95$ 2/2 1391 61$

Panneaux d'interprétation, Hébertisme

10 MUNICIPAL DU LAC BEAUCHAMP 4
255, chemin Joseph-Albert,
Sainte-Gertrude-Manneville QC, J0Y 2L0
819 732-6963 819 732-2781
819 732-1617
www.amos.quebec
ghislain.doyon@amos.quebec
850/600 48°33'43"N 78°13'30"W

2021/05/15 2021/09/19
125 91 34
53% 80% A.– D.11h00
40 88$/46 97$ 2/4 1013 26$

Piste de BMX, Dames ou échecs géants, Marelle

INFORMATIONS GÉNÉRALES / GENERAL INFORMATION | SERVICES | ACTIVITÉS / ACTIVITIES

11 O PERSAY
PUB AD 53
1991, route 101, Laniel QC, J0Z 2K0
819 634-2112
www.opersay.com
info@opersay.com
800/600 47°2'41"N 79°16'8"W

2021/05/19 2021/10/30
30 19 4 6
80% 50% A.12h00 D.12h00
1 23$/35$ 2/2
1 2

12 P. MERCIER
10328, chemin de la Plage-Mercier,
Rouyn-Noranda QC, J0Z 2Y0
819 637-7027 819 637-7262
890/637 48°25'40"N 78°42'20"W

2021/06/04 2021/09/13
86 43 24 3 16
78% 90% A.14h00 D.13h00
1 30$40$/38$27$ 2/3 1565$56$

13 PARC NATIONAL D'AIGUEBELLE ABIJÉVIS, SECTEUR MONT-BRUN
12373, route d'Aiguebelle, Rouyn-Noranda QC, J0Z 2Y0
819 637-7322 / 800 665-6527
819 637-7106
www.sepaq.com/pq/aig
parc.aiguebelle@sepaq.com
877/673 48°25'57"N 78°41'31"W

2021/06/04 2021/10/12
47 26 10 6
100% 90% A.15h00 D.15h00
1 31$10$/43$90$ 2/4
109$/140$ 5 3

Activités de découvertes

14 PARC NATIONAL D'AIGUEBELLE OJIBWAY, SECTEUR TASCHEREAU
12373, route d'Aiguebelle, Rouyn-Noranda QC, J0Z 2Y0
819 637-7322 / 800 665-6527
819 637-7106
www.sepaq.com/pq/aig/
parc.aiguebelle@sepaq.com
877/638 48°35'18"N 78°41'3"W

2021/06/04 2021/09/07
27 9 10
100% 70% A.15h00 D.15h00
1 26$70$/37$35$ 2/4
94$/124$ 8 1

Activités de découvertes

EN VEDETTE

15 PARC NATIONAL D'OPÉMICAN
5555, chemin d'Opémican, Témiscaming QC, J0Z 3R0
819 627-3551 x 6951 / 800 665-6527
www.sepaq.com/pq/ope
parc.opemican@sepaq.com
831/586 46°50'08"N 79°06'02"W

2021/06/18 2021/09/06
79 48 16
100% A.15h00 D.15h00
1 29$85$/36$45$ 2/2
104$/140$ 15

Sentier d'interprétation, Vélo de montagne, Activités de découvertes

16 POURVOIRIE DU NORD
9777, chemin de la Baie-Carrière, Val-d'Or QC, J9P 7A5
819 824-3777
www.northern-outfitters.com
info@pourvoiriedunord.com
778/537 47°50'32"N 78°01'04"W

2021/05/15 2021/09/15
48 48
69% A.12h00 D.11h00
1 49$95$/– 2/2 1390$
16

À DÉCOUVRIR

17 RÉGIONAL DE MALARTIC
101, chemin du Camping, Malartic QC, J0Y 1Z0
819 757-4237 819 859-0725
www.ville.malartic.qc.ca/camping
camping@ville.malartic.qc.ca
801/561 48°8'49"N 78°7'15"W

2021/05/28 2021/09/26
217 204 8 4
27% 65% A.13h30 D.11h30
1 27$65$/47$95$ 2/4 1370$
1 4

Piste de BMX, Pataugeoire, Sentier d'interprétation

Camping en nature, avec tous les avantages de la ville. Plein air, terrains boisés, terrains de jeux et piscine chauffée en plein cœur de notre belle région!

Camping in nature, with all the benefits of the city. Outdoor activities, wooden areas, playgrounds for kids, and heated pool in the heart of our beautiful region!

18 RÉS. FAUN. LA VÉRENDRYE, SECTEUR ABITIBI
Route 117 accueil Nord, Val-d'Or QC, J9P 3A9
819 736-7431 / 800 665-6527
819 354-4392
www.sepaq.com/rf/lvy
laverendryeabitibi@sepaq.com
770/540 47°39'1"N 77°30'33"W

2021/05/20 2021/09/12
473 56 416
68% A.15h00 D.15h00
1 22$20$/41$50$ 6 810$
110$/130$ 1 14

19 SAGITTAIRE 2001
451, chemin de la Plage-Lemoine, Val-d'Or QC, J9P 7A6
819 824-4011 / 888 337-7545
819 856-6503
www.campingsagittaire2001.com
ydufour@tlb.sympatico.ca
770/540 48°3'58"N 77°52'18"W

2021/05/15 2021/09/15
140 118 4 18
30% A.12h00 D.12h00
1 55$/– 2300$

KINAWIT
L'aventure anicinabe
Pour toute information :
819 825-6855 et
info@kinawit.ca
255, chemin des Scouts,
Val-d'Or QC, J9P 7A8
Hébergement
8 camps rustiques
5 tipis
Occupation double
Visite guidée
Atelier culturel
Location d'embarcations
Géocaching
Boutique d'artisanat
WWW.KINAWIT.CA
No Établ. 627538

O PERSAY
Terrain de jeu grandeur nature
Avec ses magnifiques emplacements fraichement rénovés, sa marina, ainsi que ses prêts-à-camper, O Persay comblera l'amateur de plein air en vous.
Niché aux abords du lac Kipawa, profitez de :
• 360 km² de plaisir nautique (pêche et kayak)
• 250 km² du parc national Opémican (randonnée pédestre et vélo)
1991, route 101, Laniel, (Québec) J0Z 2K0 819 634-2112 info@opersay.com
No Établ : 204584

PROLONGEZ LE PLAISIR!
EXTEND THE FUN!
LA RÉFÉRENCE depuis 1963
Profitez de notre promotion **heure de départ repoussée** dans les terrains de camping participants.
*Take advantage of our **late check-out promotion** in participating campgrounds.*
Repérez ce symbole dans le **Guide du camping au Québec**, visitez le **campingquebec.com** ou téléchargez l'appli **GO Camping Québec**.
*Look for this symbol in the **Quebec Campground Guide**, visit **campingquebec.com** or download the **GO Camping Québec** app.*
Camping Québec .com

LE PREMIER CENTRE DE VILLÉGIATURE KOA RESORT

LA DESTINATION POUR LA RÉCRÉATION

Profitez de l'hébergement en VR, en tentes ou en cabines Deluxes. De plus, ce magnifique site inclut un parc d'amusements avec grande piscine chauffée, trampoline géant, lac, plage de sable fin et bien plus encore... Également, des activités animées pour grands et petits vous sont offertes tous les jours de l'été.

Plage et amusements ouverts aux visiteurs journaliers. Gratuits pour les clients du camping.

- Pull-thru +85'
- 20/30/50A
- Wifi
- Câble TV
- Cabines Deluxes
- Tentes

- Kayaks et pédalos
- Vélos et BMX
- Trampoline géant
- Jeux d'eau et pataugeoire
- Galets et pétanque
- SPA et mini-golf

- Grande piscine chauffée avec glissade
- Lac et magnifique plage de sable fin
- Salle des campeurs avec terrasse

- Aire de jeux
- Volleyball et basketball
- Buanderie
- Restaurant
- Guichet automatique
- et bien plus...

WEEKENDS THÉMATIQUES

POUR INFORMATION OU RÉSERVATION
1 800.562.2482 | koabasstlaurent.com
109, Chemin du Lac Sud,
St-Mathieu-de-Rioux G0L 3T0

132 St-Mathieu-de-Rioux
5 min. au sud de St-Simon

Good Sam RATED 10/10*/10

›› @BasSaintLaurentKOA

No Établ. 202285

CÔTE-NORD
VOIR/SEE P.118
GASPÉSIE
VOIR/SEE P.127
CHARLEVOIX
VOIR/SEE P.99
CHAUDIÈRE-APPALACHES
VOIR/SEE P.103
NOUVEAU-BRUNSWICK/
NEW BRUNSWICK
ÉTATS-UNIS/
UNITED STATES
Fleuve
Saint-Laurent
Forestville
Parc national du Fjord-du-Saguenay
Parc national du Bic
Parc national du Lac Témiscouata
Réserve faunique de Rimouski
Petit-Saguenay
Tadoussac
Grandes-Bergeronnes
Les Escoumins
Saint-Simon
Saint-Mathieu-de-Rioux
Saint-Fabien
Le Bic
Rimouski
Sainte-Luce
Saint-Donat
Saint-Charles-Garnier
St-Narcisse-de-Rimouski
Trois-Pistoles
Lac-des-Aigles
Biencourt
Squatec
Saint-Jean-de-Dieu
Saint-Cyprien
Saint-Clément
L'Isle-Verte
Notre-Dame-des-Sept-Douleurs
Baie-des-Rochers
Cacouna
Saint-Hubert-de-Rivière-du-Loup
Rivière-du-Loup
Saint-Modeste
Saint-Antonin
Saint-Siméon
Saint-André
Saint-Alexandre-de-Kamouraska
Cap-à-l'Aigle
Saint-Germain
Kamouraska
Saint-Pascal
Saint-Bruno-de-Kamouraska
Mont-Carmel
Rivière-Ouelle
La Pocatière
Pohénégamook
Lac de l'Est
Rivière-Bleue
Témiscouata-sur-le-Lac
Saint-Honoré
Lejeune
Auclair
St-Juste-du-Lac
Notre-Dame-du-Lac
Dégelis
LÉGENDE/MAP LEGEND
Camping/Campground
Municipalité/City
Région touristique
Tourist region
Parc et réserve/Park and reserve
Limite territoriale/Border
Autoroute/Highway
Route principale/Main road
Route secondaire/Secondary road
Rivière/River
www.campingquebec.com

INFORMATIONS GÉNÉRALES / GENERAL INFORMATION | SERVICES | ACTIVITÉS / ACTIVITIES

À DÉCOUVRIR

1 CABANO 4

1155, chemin du Golf, Quartier Cabano,
Témiscouata-sur-le-Lac QC, G0L 1E0
418 854-9133 / 855 854-9133
581 337-1193
www.campingcabano.com
campingcabano@gmail.com
210/475 47°40'47"N 68°54'14"W

2021/04/06 2021/10/31
150 100 11 9 30
66% 50% A.13h00 D.13h00
1 37$/43$ 2/2 1400$ CC Interac
10%

Vous cherchez de l'espace,
du plein air, de la convivialité? On vous attend!
Are you looking for open space, fresh air,
a friendly environment? We're waiting for you!

CAMPING CABANO

2 CHALETS ET CAMPING SQUATEC 3

1, rue Richard-Pelletier, Saint-Michel-du-Squatec QC, G0L 4H0
418 855-2340 418 855-2185 x 5
418 855-2935
www.squatec.qc.ca
chaletscamping@squatec.qc.ca
300/500 47°52'56"N 68°42'27"N

2021/05/15 2021/10/15
51 36 3 12
57% 50% A.12h00 D.13h00
1 20$/35$ 2/2 325$ CC Interac
12

30A

Infrastructure thématique (bateau pirate, château, maison hantée ou autre), Marelle

EN VEDETTE

3 CHEZ JEAN 4

434-A, rue Principale, Saint-Antonin QC, G0L 2J0
418 862-3081
www.campingchezjean.com
info@campingchezjean.com
200/450 47°44'59"N 69°29'24"W

2021/05/21 2021/09/30
223 183 27 11 1
48% 48% A.13h00 D.13h00
1 27$/47$ 2/3 1390$ CC Interac
1
10%

30/50

Jardin communautaire, Pratique de golf

4 DE L'ÎLE AUX LIÈVRES 2

200, rue Hayward, Rivière-du-Loup QC, G5R 3Y9
418 867-1660 / 877 867-1660
418 867-3639
www.duvetnor.com
info@duvetnor.com
200/430 47°47'55"N 69°46'29"W

2021/06/01 2021/10/02
23 23
100% A.– D.–
1 40$/40$ 4 CC Interac
7

Exposition, Activités de découvertes, Amphithéâtre

5 DE LA BATTURE (SEBKA) 1

273, route 132 Ouest, Saint-André QC, G0L 2H0
418 493-9984
www.sebka.ca
sebka@bellnet.ca
190/400 47°38'34"N 69°45'25"W

2021/05/15 2021/10/15
95 95
100% 35% A.13h00 D.11h00
1 22$/22$ 4 CC Interac

6 DES PASSEREAUX 1

200, chemin de la Rivière-des-Vases, Cacouna QC, G0L 1G0
418 863-3683
418 867-8732
www.parckiskotuk.com
info@parckiskotuk.com
232/455 47°59'27"N 69°26'11"W

2021/06/01 2021/10/11
17 13
100% 80% A.15h00 D.12h00
1 20$/35$ 2/2 CC
75$/120$ 4

7 DOMAINE DRAPEAU 10

47, rue Saint-Joseph Nord, Entrée 7, Rivière-Bleue QC, G0L 2B0
418 893-7287
www.campingdomainedrapeau.com
info@campingdomainedrapeau.com
250/500 47°25'34"N 68°58'47"W

2021/05/12 2021/09/09
33 33
52% 40% A.– D.13h00
1 25$/40$ 2/3 972$

30A

8 DU LAC DE L'EST 4

201, rue des Chênes, Mont-Carmel QC, G0L 1W0
418 498-2318 418 498-2050 x 101
418 498-2522
www.campingdulacdelest.ca
info@campingdulacdelest.ca
200/400 47°13'55"N 69°35'39"W

2021/05/29 2021/09/07
151 149 2
23% 40% A.15h00 D.11h00
1 40^{61}/42^{62} 2/2 1211^{19} CC Interac

30A

EN VEDETTE

9 DU QUAI 4

70, rue de l'Ancrage, Rivière-du-Loup QC, G5R 6B1
418 860-3111 / 866 860-3111
418 860-2467
www.campingduquai.com
info@campingduquai.com
206/446 47°51'13"N 69°33'21"W

2021/05/07 2021/10/10
150 105 20 10 14
73% 20% A.13h00 D.11h00
1 26^{96}/42^{62} 2/4 1450$ CC Interac
100$/100$ 1
10%

30/50 SPA

INFORMATIONS GÉNÉRALES / GENERAL INFORMATION | SERVICES | ACTIVITÉS / ACTIVITIES

EN VEDETTE

10 KOA BAS-SAINT-LAURENT RESORT 5

PUB AD 54

109, chemin du Lac Sud, Saint-Mathieu-de-Rioux QC, G0L 3T0
418 738-2034 / 800 562-2482
www.koabasstlaurent.com
alepage@koabasstlaurent.com
260/490 48°9'30"N 69°0'41"W

2021/05/08 2021/10/04
253 225 20 2
56% 10% A.14h00 D.12h00
1 42$/92$ 2/2 2107$ CC Interac
155$/– 6 4

Piste de BMX, Jardin communautaire, Pataugeoire

11 LA COULÉE DOUCE 2

230, route de la Station, Saint-Modeste QC, G0L 3W0
418 868-0383 418 867-3975
418 867-3202
campinglacouledouce@gmail.com
200/500 47°48'19"N 69°25'25"W

2021/05/15 2021/09/26
84 74 8 2
36% 20% A.15h00 D.14h00
1 22^{63}/33^{06} 2/2 1175^{04} CC

EN VEDETTE

12 LE RAYON DE SOLEIL 4

571, rang Saint-Édouard Ouest,
Saint-Alexandre-de-Kamouraska QC, G0L 2G0
418 495-2677
418 495-2677
www.campinglerayondesoleil.com
campinglerayondesoleil@gmail.com
190/420 47°41'53"N 69°39'36"W

2021/05/10 2021/10/03
162 129 21 10
40% 40% A.13h00 D.13h00
1 30$/46$ 2/4 1420$ CC Interac
90$/100$ 2

13 LE SOUS-BOIS DE L'ANSE 2

123, chemin du Lac, Saint-Juste-du-Lac QC, G0L 3R0
418 899-2855 x 4 418 714-4577
www.sousboisdelanse.com
info@sousboisdelanse.com
342/541 47°38'16"N 68°47'22"W

2021/05/22 2021/10/22
69 31 14 8 15
35% A.15h00 D.11h00
1 27^{54}/43^{85} 606^{90} CC Interac
1 8

14 LIDO 4

928, chemin de Rivière-Verte, Saint-Antonin QC, G0L 2J0
418 862-6933
418 862-9614
www.camping-lido.net
info@camping-lido.net
200/445 47°45'58"N 69°26'13"W

2021/05/14 2021/09/19
160 156 4
24% 40% A.13h00 D.12h00
1 33^{05}/41^{75} 2/4 CC Interac

Dames ou échecs géants

15 MARINA TÉMISCOUATA-SUR-LE-LAC 3

PUB AD 60

2513, rue Commerciale Sud,
Témiscouata-sur-le-Lac QC, G0L 1X0
418 899-6820 / 866 899-6820
418 854-0118
www.campingmarina.ca - info@campingmarina.ca
260/510 47°36'34"N 68°47'6"W

2021-05-14 2021-09-26
135 106 17 12
54% 40% A.13h00 D.12h00
1 29$/42$ 2/4 1989$ CC Interac

16 MUNICIPAL DE LA POINTE 4

2, côte des Bains, Rivière-du-Loup QC, G5R 6A1
418 862-4281 / 844 344-4281
418 867-8882 x 204
418 867-8732
www.campingmunicipaldelapointe.ca
info@campingmunicipaldelapointe.ca
205/435 47°51'36"N 69°33'0"W

2021/05/14 2021/10/11
122 95 5 22
82% 50% A.13h00 D.12h00
1 24^{35}/40^{01} 2/4 CC Interac

17 MUNICIPAL DE TROIS-PISTOLES 4

PUB AD 61

100, rue du Chanoine-Côté, Trois-Pistoles QC, G0L 4K0
418 851-4515
418 851-4148
www.campingtrois-pistoles.com
camping.troispistoles@gmail.com
250/500 48°7'27"N 69°11'18"W

2021/05/16 2021/09/27
181 103 56 22
73% 70% A.13h00 D.13h00
1 37$/48$ 2/4 1125$ CC Interac

18 MUNICIPAL SAINT-FABIEN 2

33, route 132 Ouest, Saint-Fabien QC, G0L 2Z0
418 869-3311 418 869-3333
418 869-3673
www.parcdubic.com
infobic@globetrotter.net
282/530 48°17'45"N 68°52'5"W

2021/06/11 2021/09/30
73 3 15 55
100% 30% A.13h00 D.12h00
1 26$/40$ 2/2 CC Interac
5

19 PARC NATIONAL DU BIC 3

3382, route 132 ouest, Rimouski QC, G0L 1B0
418 736-5035 / 800 665-6527
418 736-5039
www.sepaq.com/bic
parc.bic@sepaq.com
282/539 48°21'15"N 68°45'14"W

2021/05/21 2021/10/12
286 48 79 110
100% 30% A.15h00 D.15h00
1 31^{70}/49^{75} 6 CC Interac
96$/161$ 39 10

Activités de découvertes, Excursions en embarcations

INFORMATIONS GÉNÉRALES / GENERAL INFORMATION | SERVICES | ACTIVITÉS / ACTIVITIES

20 PARC NATIONAL DU LAC-TÉMISCOUATA, CAMPING ANSE-À-WILLIAM

400, chemin Vieille Route,
Saint-Michel-du-Squatec QC, G0L 4H0
418 855-5508 / 800 665-6527
www.sepaq.com/temiscouata
parc.lac-temiscouata@sepaq.com
317/534 47°41'46"N 68°50'36"W

2021/05/21 2021/10/10
81 53 19
100% A.15h00 D.15h00
1 29$^{35\$}$/45$^{60\$}$ 6
96$^{\$}$/129$^{\$}$ 9

Excursions guidées en embarcations, Activités de découvertes, Amphithéâtre, Excursions guidées

21 PARC NATUR'AILES

5, Rue du Quai, Lac-des-Aigles QC, G0K 1V0
418 779-2739
418 779-3024
www.lacdesaigles.ca
paulinebeaulieu31@hotmail.com
306/532 47°59'16"N 68°40'39"W

2021/05/20 2021/10/08
6 6
100% A.– D.11h00
1 24$^{50\$}$/24$^{50\$}$ 5/5
2

22 PLAGE MUNICIPALE DÉGELIS

PUB AD 61

380, route 295, Dégelis QC, G5T 1R5
418 853-2655 / 877 334-3547
418 714-2592
418 853-3464
www.degelis.ca
camping@degelis.ca
250/500 47°36'33"N 68°47'5"N

2021/05/15 2021/10/15
83 48 18 17
69% 40% A.13h00 D.12h00
1 25$^{\$}$/41$^{\$}$ 2/2 1860$^{\$}$
6

Pataugeoire

23 PLAGE POHÉNÉGAMOOK

50, chemin de la Tête-du-Lac, Pohénégamook QC, G0L 1J0
418 859-3346 / 833 627-5243
www.campingplagepohenegamook.com
info@campingplagepohenegamook.com
242/469 47°31'42"N 69°17'54"N

2021/06/18 2021/09/06
81 81
100% 69% A.15h00 D.13h00
1 35$^{\$}$/35$^{\$}$ 2/4

Tyrolienne, Structure de jeu flottante, Tir à l'arc

24 PLAGE TROIS-PISTOLES

130, chemin Rioux, Notre-Dame-des-Neiges QC, G0L 4K0
418 851-2403
418 851-4890
www.campingplagetrois-pistoles.ca
campingplage3p@gmail.com
250/500 48°09'58"N 69°07'44"N

2021/06/01 2021/09/10
230 175 50 5
53% 10% A.13h00 D.13h00
1 35$^{\$}$/43$^{\$}$ 2/4 1500$^{\$}$

Panneaux d'interprétation, Jardin communautaire

Réservez un emplacement pour le week-end durant les promotions du printemps et de l'automne, et ne payez que 50 $ (plus taxes) pour les deux nuits.
Reserve a site for a weekend during the spring and fall promotions for just $50 (plus taxes) for two nights.

LA RÉFÉRENCE depuis 1963

Offre valide aux dates suivantes / ***Offer valid on the following dates***

Promotion printemps
28 et 29 mai 2021
Spring promotion
May 28 and 29, 2021

Promotion automne
10 et 11 septembre 2021
Fall promotion
September 10 and 11, 2021

Repérez ces symboles dans le **Guide du camping au Québec**, visitez le **campingquebec.com** ou téléchargez l'appli **GO Camping Québec**.
*Look for these symbols in the **Quebec Campground Guide**, visit **campingquebec.com** or download the **GO Camping Québec** app.*

Camping Québec .com

INFORMATIONS GÉNÉRALES / GENERAL INFORMATION | SERVICES | ACTIVITÉS / ACTIVITIES

25 REFUGE DE L'ÉBRANCHÉ!

313, rang du Nord, Saint-Bruno-de-Kamouraska QC, G0L 2M0
418 860-6419
www.lebranche.ca
l.ebranche@outlook.com
173/397 47°27'33"N 69°46'07"W

2021/01/01 2021/12/31
14 9
100% A.14h00 D.11h00
25$/25$ 2/2
95$/150$ 3 2

À DÉCOUVRIR

26 RIMOUSKI

1105, boulevard Saint-Germain Ouest, Rimouski QC, G5L 8Y9
418 721-0322
418 721-0322
www.campingrimouski.com
info@campingrimouski.com
300/530 48°25'3"N 68°36'45"W

2021/05/21 2021/10/12
121 72 27 20
96% 45% A.13h00 D.11h00
28$^{36\$}$/54$^{79\$}$ 2/2
95$/145$ 2

Tyrolienne

À 5 minutes du centre-ville de Rimouski.
Camping et motel bucoliques dans un décor enchanteur.
Voyageurs, soyez les bienvenus.
5 minutes from downtown Rimouski.
Camping and bucolic motel in an enchanting scenery.
Travelers, you are welcome.

CAMPING Rimouski
Motel de l'Anse

EN VEDETTE

27 RIVIÈRE-OUELLE

176, chemin de la Pointe, Rivière-Ouelle QC, G0L 2C0
418 856-1484 / 888 856-1484
www.campingriviereouelle.com
info@campingriviereouelle.com
200/430 47°26'6"N 70°2'35"W

2021/05/07 2021/10/12
250 150 70 25
60% 50% A.14h00 D.13h00
35$/49$ 2/4 1750$
135$/175$ 5

Pataugeoire

28 SAINT-JEAN-DE-DIEU

123, rue Principale Nord, Saint-Jean-de-Dieu QC, G0L 3M0
418 963-1852 418 963-2791
418 963-2903
camping@saintjeandedieu.ca
270/520 47°59'29"N 69°2'46"W

2021/05/15 2021/10/15
22 22
100% A.– D.11h00
30$/30$ 2/3

Exposition

EN VEDETTE

29 TÉMILAC

33, rue de la Plage, Témiscouata-sur-le-Lac QC, G0L 1E0
418 854-7660 418 551-0656
418 854-0618
www.chaletscampingtemilac.com
temilac@videotron.ca
250/500 47°41'12"N 68°52'59"W

2021/05/15 2021/09/15
137 99 24 14
46% 10% A.13h30 D.13h00
30$/45$ 2/4
12

À la recherche ... / Looking for ...

D'UN EMPLACEMENT **SAISONNIER**?
*A **SEASONAL** RENTAL?*

De plus en plus de gens louent un emplacement de camping pour toute la saison afin de pouvoir en bénéficier pendant leurs vacances mais également à toutes les fins de semaine. Certaines familles y emménagent même pour tout l'été! Quoi de mieux après une journée au travail que de relaxer près d'un bon feu de camp? Une merveilleuse façon de briser la routine et de profiter de l'été à plein, quelle que soit la durée de ses vacances!

More and more people are renting a campsite for the whole season, so that they can use it during their vacation and every weekend. Some families even move there for the whole summer! What could be better after a day at work than to relax around a campfire? It's a great way to escape the daily routine and make the most of summer, no matter how much vacation time you have!

Consultez notre liste des terrains de camping qui ont des emplacements saisonniers disponibles.
Consult our list of campgrounds with seasonal sites available.

Camping MD Québec .com

VISITEZ / *VISIT* CAMPINGQUEBEC.COM

LA RÉFÉRENCE depuis 1963

Communiquez avec l'établissement avant votre séjour pour vous informer des services offerts en hiver, pour connaitre les types d'équipements autorisés et les options d'hébergement possibles.

Contact the campground in advance to ask about services available, lodging facilities offered and to know about authorized types of equipements.

Repérez ce symbole dans le **Guide du camping au Québec**, visitez le **campingquebec.com** ou téléchargez l'appli **GO Camping Québec**.

*Look for this symbol in the **Quebec Campground Guide**, visit **campingquebec.com** or download the **GO Camping Québec** app.*

Camping Québec .com

Camping Dégelis
Camping & Plage municipale

Un accueil chaleureux dans une magnifique région!

- 77 sites (30/50 amp., entrée directe)
- Location de chalets (4 saisons)
- Piscine extérieure chauffée
- Pataugeoire
- Internet WiFi
- Buanderie
- Station de vidange
- Animaux admis (avec restrictions)
- Aire de jeux
- Restaurant-terrasse
- Accès au lac Témiscouata
- Plage municipale
- Location d'équipements nautiques
- Sentier national Bas-St-Laurent
- Piste cyclable
- Location de vélos

380 Route 295 ~ Dégelis, Qc
1-877-degelis #216 ~ 418 853-2655
Hors saison : 418 714-2592
camping@degelis.ca
www.degelis.ca

Bienvenue cyclistes!

réservation camping.ca

CAMPING : No Étab. 202403
CHALETS : No Étab. 295882

CAMPING MUNICIPAL TROIS-PISTOLES

Une destination vacances au Bas-Saint-Laurent

- 181 emplacements spacieux et boisés
- WIFI
- Piscine chauffée
- Salle communautaire
- Animation
- Minigolf
- Location de vélos
- Accès direct à la piste cyclable et au sentiers pédestre
- À proximité de la plage publique, du quai et du centre-ville

NOUVEAUTÉ 2018!

- Réfection totale de la piscine
- Nouvelle aire de jeux secs pour enfants
- Jeux d'eau

No Étab. 198052

campingtrois-pistoles.com | 418 851-4515 | info@campingtrois-pistoles.com

Camping Québec
FQCC
Bas-Saint-Laurent Réserve mondiale de ciel étoilé

CAMPING DU LAC MASSAWIPPI

À SEULEMENT
10 MINUTES DE MAGOG
20 MINUTES DE COATICOOK

Découvrez
UN SITE EXCEPTIONNEL

PROGRAMMATION DES ACTIVITÉS
Consultez notre site internet
CAMPINGDULACMASSAWIPPI.COM

RÉSERVATION (À PARTIR DU 1ER MAI)
819 838.4988 - CAMPINGDULACMASSAWIPPI.COM
435, rue Main, Ayer's Cliff (Québec) J0B 1C0
(ouvert du 15 mai au 15 septembre)
No Étab. 199345

CANTONS-DE-L'EST / EASTERN TOWNSHIPS

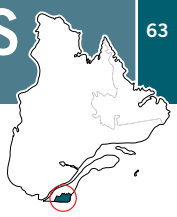

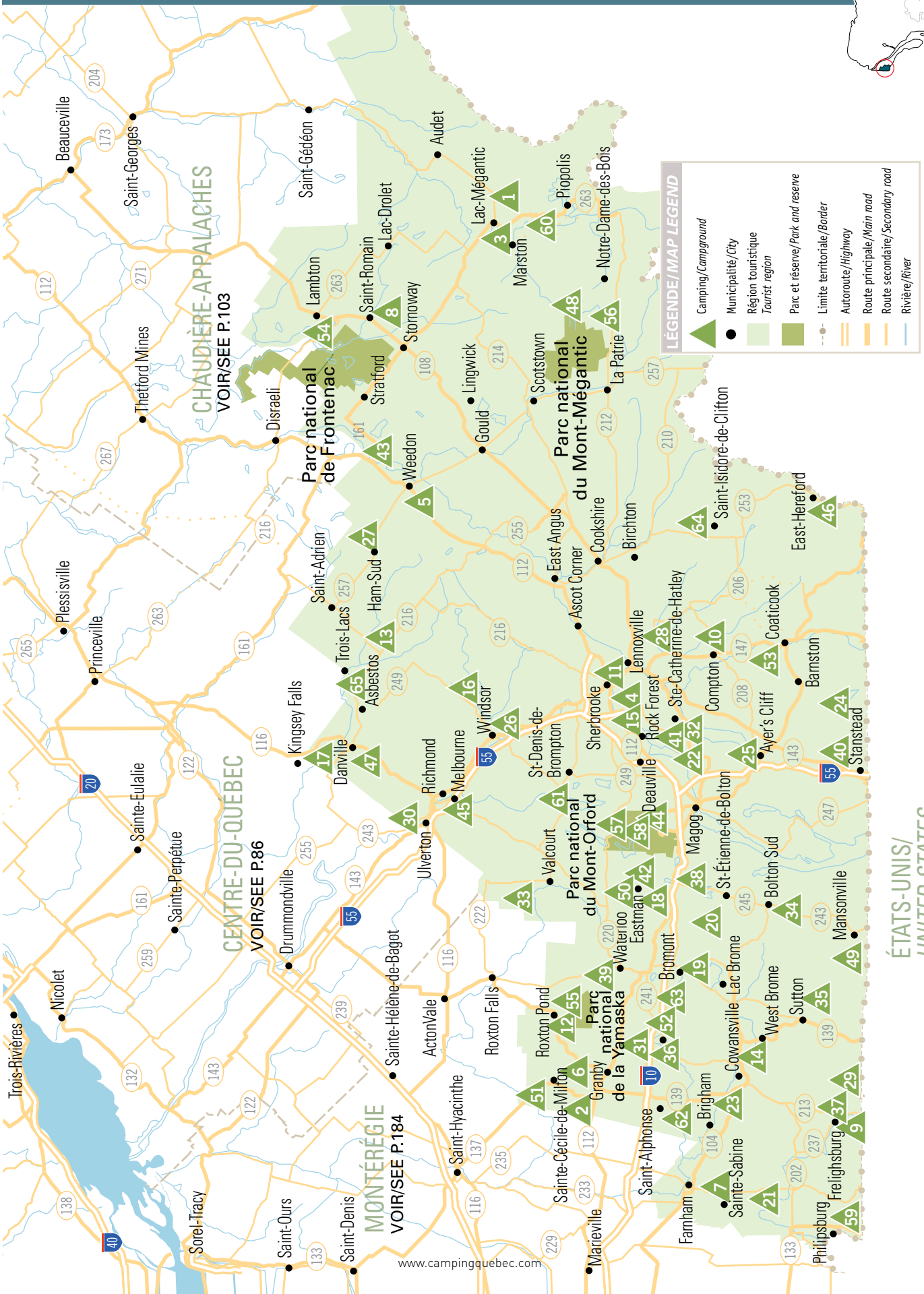

INFORMATIONS GÉNÉRALES / GENERAL INFORMATION — SERVICES — ACTIVITÉS / ACTIVITIES

1 AVENTURE MÉGANTIC 5

PUB AD 6

1255, route 161, Frontenac QC, G6B 2S1
819 554-6466
819 554-6467
www.campingaventuremegantic.com
info@campingaventuremegantic.com
189/266 45°31'13"N 70°52'5"W

2021/05/21 2021/10/11
168 143 13 1
57% 50% A.14h00 D.12h00
1 37$/60$ 2/4 1950$
127$/220$ 6 5

Randonnée avec chiens, canicross, Ateliers d'arts, Piste de voitures téléguidées, Salle pour ados, Pataugeoire

À DÉCOUVRIR

2 AZTEC CAMPING 4

PUB AD 14-15

1680, rue Principale, Granby QC, J2J 0M6
450 378-9410 418 805-7910
450 378-3964
www.azteccamping.ca
info@azteccamping.ca
280/70 45°25'36"N 72°49'4"W

2021/05/01 2021/10/12
789 774 10
39% 50% A.13h00 D.12h00
1 34$/83$93$ 2/3 2484$
125$/300$ 3 2

Nouveau camping de 800 places dans les Cantons-de-l'Est, à 10 minutes du Zoo de Granby. Piscine à vagues et piste cyclable Montréal-Sherbrooke qui passe à même le camping!

New campground with 800 sites in the Eastern Townships, 10 minutes from the Granby Zoo. Wave pool and Montréal-Sherbrooke cycling path passing through the campground!

Aztec CAMPING GRANBY

À DÉCOUVRIR

3 BAIE DES SABLES 4

PUB AD 72

2370, chemin du Lac, Lac-Mégantic QC, G6B 2S5
819 583-3965
www.baiedessables.com
baiedessables@lac-megantic.qc.ca
183/243 45°35'18"N 70°55'44"W

2021/05/08 2021/10/13
350 240 56 28 21
77% 80% A.14h00 D.12h00
1 36$/58$ 2/4 1950$
96$/130$ 5 1

Hébertisme aérien, Yoga, Massothérapie

Camping, chalets, prêts-à-camper, plage, centre nautique, d'Arbre en Arbre, sentiers pédestres, restaurant, animation, événements.

Campground, cottages, turnkey camping, beach, boating centre, treetop challenge, walking trails, restaurant, entertainment, events.

Baie des Sables Lac-Mégantic

4 BEAU-LIEU 4

PUB AD 83

5153, chemin de Sainte-Catherine, Sherbrooke QC, J1N 0E7
819 864-4531
819 864-1027
www.campingbeau-lieu.com
campingbeau-lieu@hotmail.com
240/140 45°19'27"N 71°59'12"W

2021/05/01 2021/10/11
480 472 1
11% 50% A.13h00 D.12h00
1 35$/52$ 2/4 1570$
108$/125$ 7

5 BEAU-SOLEIL 4

1225, route 112 Ouest, Weedon QC, J0B 3J0
819 877-5000
819 877-5008
www.campingbeausoleil.net
campingbsoleil@outlook.com
160/210 45°40'2"N 71°31'21"W

2021/05/14 2021/09/19
160 129 15 12
38% 60% A.13h00 D.12h00
1 29$/40$ 2/4 1050$
75$/90$ 4 1

Dards, Jeux gonflables, Pataugeoire

EN VEDETTE

6 BON-JOUR 4

PUB AD 82

1633, rue Principale, Granby QC, J2J 0M7
450 378-0213
450 378-6229
www.campingbonjour.com
campingbonjour@hotmail.com
280/70 45°25'36"N 72°48'58"W

2021/04/15 2021/10/15
272 232 28 12
46% 60% A.13h00 D.12h00
1 38$/60$ 2/3 2000$

Dames ou échecs géants, Ping-pong

À DÉCOUVRIR

7 CARAVELLE - PARKBRIDGE 4

PUB AD 85

180, rang de la Gare, Sainte-Sabine QC, J0J 2B0
450 293-7637
450 293-7627
www.parkbridge.com/caravelle
campingcaravelle@parkbridge.com
225/66 45°13'56"N 72°59'53"W

2021/04/23 2021/10/24
409 405
13% 50% A.13h00 D.12h00
1 34$/59$75$ 2/4 1786$02$
133$/165$ 4

Environnement superbe et paisible, une oasis divertissante pour toute la famille.

A beautiful landscape and tranquil atmosphere. An outdoor oasis and fun for the whole family.

Caravelle Ste-Sabine, QC — Un camping VR Parkbridge

INFORMATIONS GÉNÉRALES / GENERAL INFORMATION — SERVICES — ACTIVITÉS / ACTIVITIES

8 CHALETS, CAMPING ET SPAS DES PIGNONS ROUGES 3

178, chemin Beauchesne, Saint-Romain QC, G0Y 1L0
418 486-2811
www.chaletpignonrouge.com
domaineetspa@tellambton.net
160/250 45°47'32"N 71°5'32"W

2021/05/15 2021/10/12
33 14 4 1 14
79% 60% A.12h00 D.11h00
1 26$/36$ 2/2
7

Massothérapie

EN VEDETTE 9 CHUTES HUNTER 4

PUB AD 77
18, chemin des Chutes, Frelighsburg QC, J0J 1C0
450 298-5005
www.lecampingdeschuteshunter.com
campingdeschutes@gmail.com
275/90 45°3'54"N 72°52'51"W

2021/04/30 2021/10/18
391 300 47 4 35
41% 75% A.13h00 D.11h00
1 34$79/45$95 2/4 1940$
5

Amphithéâtre

À DÉCOUVRIR 10 DE COMPTON 4

PUB AD 251
24, chemin de la Station, Compton QC, J0B 1L0
819 835-5277 / 800 563-5277
819 835-5304
www.campingcompton.com
info@campingcompton.com
250/150 45°14'34"N 71°49'55"W

2021/04/15 2021/10/20
290 237 49
48% 70% A.14h00 D.12h00
1 35$/64$50 2/4 1950$
160$/160$ 4

Golf 9 trous, Babyfoot géant

Profitez d'une vue panoramique exceptionnelle sur les vallons et les montagnes, ainsi que de nombreuses activités, dans un environnement ombragé, calme et impeccable.
Tellement à vivre!

Enjoy an exceptional view of the valleys and mountains and lots of activities, in shaded, quiet and spotless surroundings. So much to experience!

11 DE L'ÎLE MARIE 3

225, rue Saint-Francis, Sherbrooke QC, J1M 0B3
819 820-0330
www.campingilemarie.com
campingilemarie@gmail.com
250/150 45°23'2"N 71°51'24"W

2021/05/15 2021/09/15
283 202 59 22
50% 50% A.13h00 D.12h00
1 31$31/47$84 2/3 1609$05

Arcade, Pataugeoire

12 DE LA FONDATION ROGER TALBOT 3

2070, avenue du Lac Ouest, Roxton Pond QC, J0E 1Z0
450 378-2243 / 800 641-9932
www.campingfrt.wordpress.com
frtfondation@hotmail.com
180/70 45°27'32"N 72°38'59"W

2021/05/01 2021/09/30
90 88
9% 22% A.15h00 D.11h00
1 30$44/39$14 2/2 1800$
80$/100$ 2 2

Jardin communautaire

13 DE LA RIVIÈRE NICOLET 3

32, 16e rang Est, Wotton QC, J0A 1N0
819 828-0108
www.campingrivierenicolet.com
campingdelarivierenicolet@outlook.com
172/187 45°45'35"N 71°45'44"W

2021/04/20 2021/11/30
28 8 14
100% 75% A.13h00 D.12h00
1 40$/45$ 2/3
110$/165$ 6 4

Piste de vélo cross-country, Sentier d'interprétation, Descente de rivière en embarcations, Jeux gonflables

EN VEDETTE 14 DE VALLÉE BLEUE 4

50, rue Haman, Lac-Brome QC, J0E 2P0
450 263-4804
www.campingvalleebleue.com
campingvalleebleue@videotron.ca
300/100 45°11'58"N 72°41'13"W

2021/05/01 2021/10/17
218 186 17 15
24% 60% A.13h00 D.12h00
1 35$/58$ 2/2 1555$

Dames ou échecs géants, Jeux vidéos, Piste de voitures téléguidées

15 DEAUVILLE 3

2175, chemin Saint-Roch Nord, Sherbrooke QC, J1N 0H2
819 864-6565 / 877 301-6565
www.campingdeauville.ca
info@campingdeauville.ca
245/125 45°21'14"N 72°2'25"W

2021/05/01 2021/10/31
65 41 22 2
58% 50% A.14h00 D.13h00
1 26$09/34$79 2/2 1275$

EN VEDETTE 16 DES BAIES 4

368, chemin St-Pierre, Saint-Claude QC, J1S 2L5
819 845-4992
819 845-4992
www.campingdesbaies.com
info@campingdesbaies.com
200/150 45°35'56"N 71°55'25"W

2021/05/07 2021/10/12
183 176 4 3
16% 35% A.13h00 D.13h00
1 35$/45$ 2/4 1555$

INFORMATIONS GÉNÉRALES / GENERAL INFORMATION | SERVICES | ACTIVITÉS / ACTIVITIES

EN VEDETTE

17 DES PINS 4

379, boulevard Kingsey, Danville QC, J0A 1B0
819 839-2648 514 436-2013
www.campingdespins.ca
137/160 45°51'23"N 72°3'50"W

2021/05/14 2021/09/13
131 87 28 16
43% 70% A.12h00 D.16h00
1 30$/43$ 2/4 1400$
2

Cage de soccer

EN VEDETTE

18 DOMAINE DES CANTONS 5

PUB AD 74
315, route 112, Saint-Étienne-de-Bolton QC, J0E 2E0
450 297-2444 / 866 770-2444
450 297-2550
www.domainedescantons.com
info@domainedescantons.com
235/100 45°18'13"N 72°22'30"W

2021/05/01 2021/10/31
189 181 4
32% 70% A.13h00 D.13h00
1 49$95/51$95 2/3
120$/165$ 4

19 DOMAINE DES ÉRABLES LAC BRÔME INC. 1

688, chemin de Bondville, Lac-Brome QC, J0E 1R0
450 242-8888
450 242-8000
270/100 45°16'40"N 72°30'32"W

2021/01/01 2021/12/31
185 125 48 12
34% 50% A.13h00 D.13h00
1 39$99/49$99 2 3500$

Amphithéâtre

EN VEDETTE

20 DOMAINE DU LAC LIBBY 4

PUB AD 78
426, 1er Rang, Saint-Étienne-de-Bolton QC, J0E 2E0
450 297-2221 / 800 361-3765
www.campinglaclibby.com
info@campinglaclibby.com
230/100 45°16'46"N 72°21'54"W

2021/05/14 2021/10/11
300 251 37 12
30% 70% A.13h00 D.13h00
1 33$50/55$ 2/4 2200$

21 DOMAINE LAPIERRE 1

926, rang de l'Église Nord,
Saint-Ignace-de-Stanbridge QC, J0J 1Y0
450 900-1900 450 357-9214
domainelapierre@videotron.ca
250/80 45°10'50"N 72°56'34"W

2021/05/14 2021/10/11
62 50 12
19% 50% A.14h00 D.13h00
1 30$50/30$50 2/4 900$

Minigolf de gazon

À DÉCOUVRIR

22 DOMAINE PARC-ESTRIE - PARKBRIDGE 5

PUB AD 73
19, rue du Domaine, Magog QC, J1X 5Z3
819 868-6944
819 868-2393
www.parkbridge.com/parcestrie
parcestrie@parkbridge.com
230/118 45°17'43"N 72°6'16"W

2021/04/23 2021/10/24
445 347 70 19
45% 40% A.13h00 D.12h00
1 37$/59$75 2/2 2446$98
133$/165$ 9

Bocce, Volleyball aquatique, Pataugeoire

L'Estrie, endroit parfait regorgeant
de paysages grandioses, d'activités et d'attractions.
Activities and local attractions in a breathtaking landscape.
A perfect getaway in the Eastern Townships!

Domaine Parc Estrie
Magog, QC
Un camping VR et chalets Parkbridge

23 DOMAINE TOURNESOL 4

PUB AD 83
327, chemin Brosseau, Cowansville QC, J2K 0B4
450 263-9515
www.campingdomainetournesol.com
campingtournesol@hotmail.com
250/90 45°13'34"N 72°46'53"W

2021/04/15 2021/10/15
244 225 3 2 7
29% 50% A.13h00 D.13h00
1 38$/50$ 2/4 1976$
106$25/125$ 7 1

Pataugeoire

24 DU LAC LYSTER 3

385, chemin Séguin, Coaticook QC, J1A 2S4
819 345-3787
www.campinglaclyster.com
info@campinglaclyster.com
300/160 45°1'30"N 71°54'57"W

2021/05/15 2021/10/10
115 80 15 20
70% 25% A.14h00 D.12h00
1 28$/38$ 2/2 1500$

EN VEDETTE

25 DU LAC MASSAWIPPI LTÉE 4

PUB AD 62
435, rue Main, Ayer's Cliff QC, J0B 1C0
819 838-4988
www.campingdulacmassawippi.com
250/140 45°10'27"N 72°3'46"W

2021/05/15 2021/09/15
315 197 74 41
67% 70% A.13h00 D.12h00
1 33$/60$ 2/3 2300$
135$/150$ 3

INFORMATIONS GÉNÉRALES / GENERAL INFORMATION | SERVICES | ACTIVITÉS / ACTIVITIES

26 DU LION 2
290, chemin de la Rivière,
Saint-François-Xavier-de-Brompton QC, J0B 2V0
819 345-0554 819 845-5989
www.campingdulion.ca
200/160 45°32'9"N 71°59'21"W

2021/05/15 2021/10/15
81 38 42
84% A.14h00 D.12h00
1 25$/35$ 2/2
1

Amphithéâtre

27 DU MONT HAM-SUD 2
500, chemin des Pionniers, Ham-Sud QC, J0B 3J0
819 877-3600 819 828-0138
www.campingmontham-sud.com
info@campingmontham-sud.com
178/210 45°48'27"N 71°34'55"W

2021/05/14 2021/09/26
84 45 34 4
57% 60% A.14h00 D.13h00
1 37$/45$ 2/3 1300$
70$/70$ 1

À DÉCOUVRIR

28 DU PONT COUVERT 3
2335, chemin du Pont-Couvert, Waterville QC, J0B 3H0
819 562-6421 / 888 346-5894
www.campingdupontcouvert.com
campingdupontcouvert@live.ca
230/150 45°18'49"N 71°49'13"W

2021/05/14 2021/10/11
150 98 27 19
49% 65% A.14h00 D.13h00
1 32^{40}/49$ 2/3 1570$
89^{10}/165$ 4 2

Foot-pool, Piste de voitures téléguidées

Expérience unique dans un décor enchanteur.
Grands terrains, rivières et boisés. De tout pour tous les goûts.
Ici, c'est chez vous!
A unique experience in a charming setting.
Huge sites, rivers and wooded areas.
For all tastes and pleasures. You are here at home!

CAMPING DU PONT COUVERT

29 ÉCOLOGIQUE DE FRELIGHSBURG 4
174, route 237 Sud, Frelighsburg QC, J0J 1C0
450 298-5259 / 877 298-5259
www.campingecologique.com
info@campingecologique.com
245/90 45°1'23"N 72°49'26"W

2021/05/15 2021/10/11
110 65 27 18
27% 70% A.13h00 D.13h00
1 31$/44^{50} 2/3 1300$

30 FERME PEGASUS 10
261, route 143, Ulverton QC, J0B 2B0
819 826-3825
819 826-3825
www.fermepegasus.com
fermepegasus@hotmail.com
160/110 45°37'28"N 72°9'9"W

2021/05/19 2021/10/15
26 13 13
69% 50% A.14h00 D.13h00
1 25$/40$ 2/2 800$

31 GRANBY 5
310, rue Robitaille, Granby QC, J2H 0R9
450 372-6639
www.campinggranby.com
200/65 45°23'12"N 72°41'44"W

2021/04/16 2021/10/17
606 530 47 29
23% 65% A.13h00 D.13h00
1 39^{14}/47^{84} 2/3

Arcade, Trampoline aquatique, Piste de voitures téléguidées, Ping-pong

32 HATLEY 4
250, chemin de Magog,
Sainte-Catherine-de-Hatley QC, J0B 1W0
819 843-5337 819 620-8688
www.campinghatley.com
info@campinghatley.com
250/120 45°14'49"N 72°4'1"W

2021/05/07 2021/10/11
282 282
17% 50% A.13h00 D.13h00
1 36$/50$ 2/4 1890$

33 HAVANA RESORT 3
631, 7e Rang, Maricourt QC, J0E 2L2
514 774-7979
www.clubhavanacamping.com
clubhavanacamping@gmail.com
200/125 45°32'10"N 72°21'59"W

2021/01/01 2021/12/31
249 214 3 2
95% 65% A.14h00 D.13h00
1 55$/85$ 2/2
175$/300$ 3 8 19 3

Amphithéâtre, Volleyball aquatique, Balade en autobus

34 HAVRE DES ÎLES 2
PUB AD 82
10, chemin du Mimosa, Potton QC, J0E 1X0
450 292-5578
www.campinghavredesiles.com
info@campinghavredesiles.com
200/125 45°9'15"N 72°21'59"W

2021/05/14 2021/09/19
95 53 23 19
29% 60% A.13h00 D.13h00
1 29^{57}/36^{53} 2/2 1560$
3

INFORMATIONS GÉNÉRALES / GENERAL INFORMATION | SERVICES | ACTIVITÉS / ACTIVITIES

EN VEDETTE

35 HUTTOPIA SUTTON 4

297, rue Maple, Sutton QC, J0E 2K0
844 488-8674
www.huttopia.com
sutton@huttopia.com
270/110 48°39'27"N 66°09'23"W

2021/05/15 2021/10/12
110 15 15
100% A.16h00 D.10h00
25$/53$ 2/4
67$/265$ 80 40

Pataugeoire, Hébertisme

À DÉCOUVRIR

36 KOA GRANBY/BROMONT 4

1699, rue Shefford, Bromont QC, J2L 3N8
450 534-2404 / 800 562-8818
450 919-0712
koa.com/campgrounds/granby
koa4u2@gmail.com
200/74 45°17'29"N 72°42'10"W

2021/04/15 2021/10/15
240 222
42% 55% A.14h00 D.13h00
47$/95$ 2/2 2900$
18 4

Jardin communautaire

Situé au cœur des Cantons-de-l'Est, tout près de la Route des vins et du Zoo de Granby.
À seulement une heure de route de Montréal!
Located in the heart of the Eastern Townships, close to the Granby Zoo and the Wine Route. Only an hour's drive from Montreal!

KOA HOLIDAY Granby/Bromont

37 LA FORÊT DE FRELI 4

40, chemin des Bouleaux, Frelighsburg QC, J0J 1C0
450 298-5372 / 866 895-5372
www.laforetdefreli.ca
laforetdefreli@outlook.com
285/90 45°3'20"N 72°53'26"W

2021/05/07 2021/10/11
195 181 6 5
27% 35% A.15h00 D.15h00
28$/52$ 2/2 1955^{50}$
120$/140$ 3

Tir à la carabine, Massothérapie

38 LA MINE DE CUIVRE 4

PUB AD 80
33, rue de la Mine-de-Cuivre, Eastman QC, J0E 1P0
450 297-3226 / 855 212-3226
www.campingminedecuivre.com
info@campingminedecuivre.com
260/100 45°17'35"N 72°19'15"W

2021/05/15 2021/10/15
149 109 27 9
44% 60% A.13h00 D.13h00
35$/45$ 2/2 1815$
90$/130$ 4

Amphithéâtre

39 LAC DES SOURCES 2

150, chemin Robinson Ouest, Shefford QC, J2M 1G7
450 539-0627 450 330-0770
www.campinglacdessources.ca
campinglacdessources@hotmail.com
200/80 45°21'56"N 72°33'11"W

2021/05/15 2021/10/15
102 70 13 1 18
31% 60% A.– D.13h00
32$/42$ 2/2 1535$

EN VEDETTE

40 LAC FRONTIÈRE BORDER LAKE 3

150, route 143, Stanstead QC, J0B 3E0
819 876-5505 / 855 876-5505
819 570-7028
www.campinglacfrontiere.com
brigitte.bonneau@hotmail.com
200/125 45°1'56"N 72°4'53"W

2021/05/08 2021/09/26
133 99 23 11
41% 65% A.13h00 D.12h00
32$/50$ 2/4 1500$

Piste de BMX

À DÉCOUVRIR

41 LAC MAGOG 4

7255, chemin Blanchette, Sherbrooke QC, J1N 0C7
819 864-4401
campinglacmagog.ca
info@campinglacmagog.ca
227/147 45°19'29"N 72°1'16"W

2021/05/07 2021/10/11
188 139 20 15
52% 75% A.14h00 D.13h00
30^{60}$/59^{45}$ 2/2 2260$
95$/155$ 8 6 1

Jeux gonflables

Au bord du lac Magog. Location d'embarcations nautiques.
Wi-Fi et piscine chauffée.
Plus beaux couchers de soleil en Estrie!
Beach on Lake Magog. Boats, kayaks and SUP rentals. Wi-Fi and heated pool. The most beautiful sunsets in the Eastern Townships!

CAMPING LAC MAGOG

42 LEROUX 2

1050, chemin des Diligences, Eastman QC, J0E 1P0
450 297-3219 819 452-0589
www.campingleroux.com
camping_leroux@hotmail.com
250/106 45°19'10"N 72°18'42"W

2021/05/10 2021/10/10
38 21 3 14
74% 75% A.13h00 D.12h00
35^{66}$/57^{40}$ 2/2 4505^{33}$

INFORMATIONS GÉNÉRALES / GENERAL INFORMATION | SERVICES | ACTIVITÉS / ACTIVITIES

EN VEDETTE

43 LES BERGES DU LAC 4

800, chemin des Berges, Stratford QC, G0Y 1P0
418 443-2202 / 877 443-2202
418 443-2778
www.lesbergesdulac.ca
info@lesbergesdulac.ca
150/233 45°46'15"N 71°22'14"W

2021/05/01 2021/10/15
265 265
4% 70% A.13h00 D.13h00
1 32$^{18\$}$/53$^{92\$}$ 2/4 2850$ CC Interac

EN VEDETTE

44 MAGOG-ORFORD 4

PUB AD 79
611, chemin Alfred-DesRochers, Orford QC, J1X 6J4
819 843-2500
www.campingmagogorford.com
info@campingmagogorford.com
278/121 45°21'14"N 72°8'3"W

2021/05/01 2021/10/31
403 311 60 28
26% 70% A.13h00 D.13h00
1 29$^{57\$}$/45$^{23\$}$ 2/3 1770$ CC Interac
125$^{\$}$/140$ 4

Piste de BMX, Jeux gonflables

À DÉCOUVRIR

45 MELBOURNE - ESTRIE 4

PUB AD 84
1185, chemin du Camping, Melbourne QC, J0B 2B0
819 826-6222 / 877 610-4410
www.campingmelbourne.com
campingmelbourne@hotmail.com
200/150 45°39'10"N 72°9'35"W

2021/05/14 2021/09/19
224 194 16 10
29% 75% A.13h00 D.13h00
1 29$/47$ 2/4 1560$ CC Interac
90$/170$ 3 1

Entre Drummondville et Sherbrooke. Ambiance conviviale et familiale. Larges sites, programmation variée d'activités. Piscine Lagon chauffée, jeux d'eau, golf...
Located between Drummondville and Sherbrooke. Friendly, family-oriented atmosphere. Wide sites, various activities. Heated Lagoon pool, water games, golf...

CAMPING MELBOURNE

46 MONT EXPÉRIENCE HEREFORD 10

577, chemin de Coaticook, East Hereford QC, J0B 1S0
819 349-8222
www.hebergementmonthereford.com
montexperiencehereford@gmail.com
300/192 45°6'20"N 71°33'53"W

2021/01/01 2021/12/31
19 15
79% 90% A.14h00 D.11h00
1 31$/31$ 2/2 CC
90$/132$ 4

Vélo de montagne

EN VEDETTE

47 MONT SCOTCH HILL 4

152, chemin Scotch Hill, Danville QC, J0A 1A0
819 839-1572
www.campingmontscotchhill.com
camping.m.s.h@gmail.com
167/156 45°45'21"N 72°4'10"W

2021/05/14 2021/09/19
88 71 12 4
32% 50% A.13h00 D.12h00
1 28$/41$ 2/4 1375$ CC Interac
80$/100$ 1 1

Pataugeoire

48 MONT-MÉGANTIC (CAMPING ET CHALETS DANS LES ARBRES) 4

4149, chemin de la Montagne, Val-Racine QC, G0Y 1E1
819 888-1064
www.camping-mont-megantic.com
info@camping-mont-megantic.com
235/225 45°26'50"N 71°5'59"W

2021/05/17 2021/10/31
47 10 2 35
100% 80% A.14h00 D.11h30
1 32$^{50\$}$/36$^{50\$}$ 2/5 CC Interac
4

Activités de découvertes

EN VEDETTE

49 NATURE PLEIN AIR 3

PUB AD 76
2733, chemin de la Vallée-Missisquoi, Potton QC, J0E 1X0
450 292-3737 / 888 746-4140
450 292-3737
www.naturepleinair.com
info@naturepleinair.com
250/150 45°1'56"N 72°26'23"W

2021/05/07 2021/10/11
151 101 20 30
60% 50% A.13h00 D.13h00
1 35$/42$ 2/3 1815$ CC Interac
1

Disc golf (frisbee golf)

50 NORMAND 3

62, chemin des Normand, Eastman QC, J0E 1P0
450 297-2014
450 297-2014
www.campingnormand.ca
campingnormand@hotmail.ca
200/116 45°21'23"N 72°15'45"W

2021/05/01 2021/10/11
177 136 35 6
31% 90% A.11h00 D.11h00
1 45$/70$ 2/2

Minigolf de gazon

EN VEDETTE

51 OASIS 4

974, 1er Rang Ouest, Sainte-Cécile-de-Milton QC, J0E 2C0
450 378-2181
www.campingoasis.com
info@campingoasis.com
195/60 45°28'11"N 72°48'40"W

2021/04/16 2021/10/11
462 438 17 7
21% 65% A.13h15 D.13h00
1 38$/49$ 2/3 1850$ CC Interac
12

Tir à l'arc, Arcade

INFORMATIONS GÉNÉRALES / GENERAL INFORMATION | SERVICES | ACTIVITÉS / ACTIVITIES

52 PARC BROMONT 4
PUB AD 13
24, rue LaFontaine, Bromont QC, J2L 2S9
450 534-2712
www.campingbromont.com
info@campingbromont.com
250/78 45°19'55"N 72°38'48"W

2021/04/17 2021/11/08
208 205 3
24% 60% A.13h30 D.13h00
30$/85$ 2/3 2600$
Interac

Pataugeoire

53 PARC DE LA GORGE DE COATICOOK 4
PUB AD 81
400, rue Saint-Marc, Coaticook QC, J1A 2M3
819 849-2331 / 888 524-6743
819 849-2459
www.gorgedecoaticook.qc.ca
accueil@gorgedecoaticook.qc.ca
250/150 45°8'46"N 71°47'57"W

2021/05/21 2021/10/11
182 29 86 18 42
100% 80% A.15h00 D.11h00
29^{53}/45^{18} 2/4
Interac
105$/126^{01} 5 2

Vélo de montagne, Panneaux d'interprétation

EN VEDETTE

54 PARC DU GRAND LAC SAINT-FRANÇOIS 4
158, chemin J.-Cyrille-Bureau, Lambton QC, G0M 1H0
418 486-7438 418 486-2607
418 486-7440
www.lambton.ca
parcsf@lambton.ca
125/260 45°50'37"N 71°6'28"W

2021/05/08 2021/10/12
27 27
26% 30% A.13h00 D.12h00
43^{49}/43^{49} 2/2
Interac

Panneaux d'interprétation, Amphithéâtre

55 PARC NATIONAL DE LA YAMASKA 4
1780, boulevard David-Bouchard, Roxton Pond QC, J0E 1Z0
450 776-7182 / 800 665-6527
450 776-9326
www.sepaq.com/pq/yam
parc.yamaska@sepaq.com
280/90 45°25'4"N 72°37'26"W

2021/05/07 2021/10/11
175 84 59
100% 70% A.15h00 D.15h00
33^{95}/48^{30} 6
Interac
94$/124$ 32 5

Panneaux d'interprétation, Activités de découvertes, Amphithéâtre

56 PARC NATIONAL DU MONT-MÉGANTIC, SECTEUR DE FRANCEVILLE 3
520, chemin Franceville, Scotstown QC, J0B 3B0
819 888-2941 / 800 665-6527
819 888-2943
sepaq.com/montmegantic
parc.mont-megantic@sepaq.com
222/220 45°28'59"N 71°12'42"W

2021/05/21 2021/10/11
87 35 8 34
100% 50% A.15h00 D.15h00
30^{45}/43^{85} 6
Interac
100$/130$ 10 10

Piste de vélo cross-country, Panneaux d'interprétation, Activités de découvertes, Conférences

57 PARC NATIONAL DU MONT-ORFORD, SECTEUR LAC FRASER 4
6075, route 220, Orford QC, J1X 7A2
819 843-9855 x 6472 / 800 665-6527
sepaq.com/montorford
parc.mont-orford@sepaq.com
275/150 45°23'2"N 72°9'51"W

2021/06/12 2021/09/06
156 49 99
100% 70% A.15h00 D.15h00
31^{70}/47^{20} 6
Interac
96$/129$ 8

Activités de découvertes, Amphithéâtre, Géocaching

58 PARC NATIONAL DU MONT-ORFORD, SECTEUR LAC STUKELY 4
3321, chemin du Parc, Orford QC, J1X 7A2
819 843-9855 / 800 665-6527
sepaq.com/montorford
parc.mont-orford@sepaq.com
275/150 45°19'21"N 72°11'17"W

2021/05/14 2021/10/11
302 33 113 47 71
100% 70% A.15h00 D.15h00
31^{70}/62$ 6
Interac
96$/149$ 33 5 5

Amphithéâtre, Géocaching, Activités de découvertes

59 PHILIPSBURG 3
791, chemin de la Plage, Saint-Armand QC, J0J 1T0
450 248-2152 450 347-0101
www.campingphilipsburg.com
guyflorent@live.fr
280/70 45°3'43"N 73°4'48"W

2021/05/15 2021/09/30
75 72 3
8% 50% A.14h00 D.12h00
35$/45$ 2/2 1725$
10%

60 PIOPOLIS 3
109, chemin de la Plage, Piopolis QC, G0Y 1H0
819 583-2114
819 583-1467
www.campingpiopolis.quebec
camping@piopolis.quebec
179/258 45°29'26"N 70°53'52"W

2021/05/14 2021/10/11
36 27 8 1
100% 40% A.– D.12h00
35$/50$ 2/3
Interac

À DÉCOUVRIR

INFORMATIONS GÉNÉRALES / GENERAL INFORMATION | SERVICES | ACTIVITÉS / ACTIVITIES

61 PLAGE MCKENZIE

842, route 222, Racine QC, J0E 1Y0
819 846-2011
www.campingplagemckenzie.com
info@campingplagemckenzie.com
200/140 45°28'28"N 72°8'28"W

PUB AD 75

2021/05/07 2021/09/26
264 244 14 1
21% 60% A.14h00 D.13h00
1 38$/59$ 2/4 2352$ CC Interac
110$/160$ 5

Piste de BMX

Sur les rives du Lac Brompton.
Plage naturelle avec vue magnifique sur les montagnes.
Nombreuses activités nautiques et sportives.
On the shore of Lac Brompton.
Lovely natural beach with a magnificent view of the mountains. Lots of water sports and other activities.

62 SAINT-ALPHONSE

170, rue du Camping, Saint-Alphonse-de-Granby QC, J0E 2A0
450 372-1440 / 888 576-1388
450 372-1440
www.campingstalphonse.ca
info@campingstalphonse.ca
233/70 45°18'23"N 72°47'26"W

PUB AD 85

2021/04/10 2021/11/01
148 102 43 2
41% 65% A.– D.13h00
1 37$/45$ 2/6 1550$ CC Interac
75$/110$ 1

63 VACANCES BROMONT

22, rue Bleury, Bromont QC, J2L 1B3
450 534-4434 / 877 534-4434
450 534-2592
www.campingvacancesbromont.com
250/78 45°19'51"N 72°38'52"W

2021/04/30 2021/10/24
560 502 56 2
55% 60% A.14h00 D.14h00
1 26$/65$ 2/3 CC Interac

Massothérapie, Volleyball aquatique, Arcade, Pataugeoire

64 VERT DE SAINT-ISIDORE-DE-CLIFTON

64, chemin Auckland, Saint-Isidore-de-Clifton QC, J0B 2X0
819 679-2005 819 658-3637
819 560-8559
www.st-isidore-clifton.qc.ca/fr/camping-vert.htm
stic@hsfqc.ca
240/220 45°15'54"N 71°30'41"W

2021/05/15 2021/10/15
27 20 5
100% 50% A.14h00 D.12h00
1 25$/40$ 2/4
90$/110$ 2

65 VILLA DU CAMPEUR DES TROIS-LACS

227, rue Larochelle, Asbestos QC, J1T 3M7
819 879-5000
www.campingvilladucampeur.com
villaducampeur@gmail.com
160/160 45°48'06"N 71°52'59"W

2021/05/14 2021/09/30
50 50
10% 80% A.– D.14h00
1 30$/38$ 2/2 1200$

Saviez-vous que... / Did you know that...

PLUS DE / *MORE THAN* **450** TERRAINS DE CAMPING QUÉBÉCOIS FONT LA LOCATION D'UNITÉS DE **PRÊT-À-CAMPER.**
QUEBEC'S CAMPGROUNDS OFFER ***TURNKEY CAMPSITE*** *RENTALS.*



LA RÉFÉRENCE depuis 1963

Les formules prêt-à-camper vous permettent de profiter pleinement des joies du plein air et du camping en limitant les tracas liés aux préparatifs. Yourte, cabine, tente, caravane, hébergement en arbre... trouvez la formule idéale pour des vacances inoubliables!

The ready-to-camp packages allow you to fully enjoy of the outdoors and camping without the hassle of preparing! Yurt, cabin, tent, RV, treehouse... find the perfect kind of turnkey camping for an unforgettable vacation!

Repérez ces symboles dans le **Guide du camping au Québec**, visitez le **campingquebec.com** ou téléchargez l'appli **GO Camping Québec**.
Look for these symbols in the ***Quebec Campground Guide****, visit* ***campingquebec.com*** *or download the* ***GO Camping Québec*** *app.*

Camping Québec .com

BAIE-DES-SABLES, NATURELLEMENT BIEN!

CAMPING / HÉBERGEMENT

ACTIVITÉS NAUTIQUES

RANDONNÉE PÉDESTRE / À VÉLO

PARC D'ARBRE EN ARBRE

PLAGE / RESTAURANT / TERRASSE

ANIMATION / ÉVÉNEMENTS

No Étab. 199253

STATION TOURISTIQUE BAIE-DES-SABLES 2370, chemin du Lac, c.p. 65, Lac-Mégantic (Québec) G6B 2S5 819 583-3965

Domaine Parc Estrie
Magog, QC
Un camping VR et chalets Parkbridge

5 MINUTES DU CENTRE-VILLE DE MAGOG

19 Rue du Domaine, Magog, QC

(819) 868-6944 | ParcEstrie@Parkbridge.com

Parkbridge.com/ParcEstrie



Terrains saisonniers

Terrains voyageurs

Prêt-à-camper

5 minutes en voiture

NO ÉTAB. 200163

C'EST ICI QUE SE TISSENT LES SOUVENIRS

L'expérience 5 étoiles

OUVERT DU 1ER MAI AU 31 OCTOBRE
AUTOROUTE 10, SORTIE 100
315, route 112, Saint-Étienne-de-Bolton

La nature vous attend!

SENTIERS EN FORÊT (MARCHE ET VÉLO)

VASTE CHOIX DE TERRAINS
SECTEUR RUSTIQUE
ENTRÉES DIRECTES 30 ET 50 AMP

SPA / 2 PISCINES CHAUFFÉES

FERMETTE / PARC À CHIEN

INTERNET SANS FRAIS

DÉPANNEUR COMPLET

MEMPHRÉMAGOG Vraiment BELLE DE NATURE

ESPACE
TRANQUILLITÉ
PLEIN AIR

DOMAINE
DES CANTONS
Votre destination 4 SAISONS

CAMPING • PRÊT-À-CAMPER • MAISONS MODULAIRES

RÉSERVEZ EN LIGNE domainedescantons.com
450 297.2444 • 1 866 770.2444

No Étab. 205660

- Grand lac naturel navigable
- Baignade et plage de sable
- Nouveaux sites boisés pour voyageurs
- Terrains de pickleball et de dek-hockey
- Location d'équipements nautiques
- Prêts-à-camper et location de ponton

À PROXIMITÉ

Parc National du Mont-Orford, Sentiers pédestres, Marché Locavore, Fromagerie Nouvelle-France, Musée de l'ingéniosité J. Armand Bombardier, Brasserie Lac Brompton, Villes de Sherbrooke et Magog

POUR UNE VUE INCROYABLE, UN ACCUEIL INCOMPARABLE ET DES MOMENTS INOUBLIABLES !

842, route 222, Racine (Québec) J0E 1Y0 | 819 846-2011
campingplagemckenzie.com
No Étab. 199404

Camping Plage McKenzie
@campingplagemckenzie

NATUREPLEINAIR.COM
CANTONS-DE-L'EST

Baignade & plage de sable
Location de kayaks
Discgolf

ACCUEIL CHALEUREUX
TRANQUILLITÉ
MONTAGNES
RIVIÈRES
DÉTENTE

CAMPING NATURE Plein air
CANTONS DE L'EST

No Établ. 199990

Bienvenue aux groupes & aux familles! À proximité : Spa Bolton, Golf Owl's Head, Réserve des Montagnes Vertes.

À LA MÊME LOCALISATION :

Station O'KATAVENTURES

AUBERGE de la Station

Bienvenue cyclistes!

WiFi

BÂTISSEUR D'AUJOURD'HUI
Camping Québec 2019

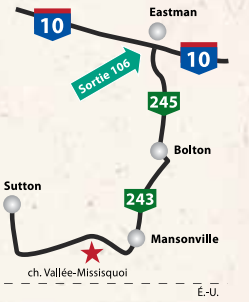

450-292-3737 / 1-888-746-4140

2733, ch. de la Vallée-Missisquoi, Mansonville QC J0E 1X0 / Aut.10 - Sortie 106 - Route 245 et 243

Camping des Chutes Hunter

Ouvert à l'Action de grâce

Situé sur la Route des vins

Hockey Cosom

Nouveauté, jeux d'eau

Activités:
sentier pédestre et piste de BMX
2 terrains de jeux pour enfants
piscine avec spa déverseur et barboteuse
volley-ball de plage
terrain de fers, baseball, soccer, pétanque, croquet et shuffleboard
épluchette de blé d'Inde
feux d'artifice
Noël des campeurs
Halloween
journée western (méchoui)
journée des enfants (jeux gonflables)
bingo, billard
et encore plus...!

Services:
resto-café-terrasse chauffé
service de bar
dépanneur (bière et vin)
bar laitier
glace
propane
buanderie
livraison de bois
salle communautaire
adapté pour handicapés
téléphone publique
bibliothèque
internet Wi-Fi disponible

www.lecampingdeschuteshunter.com
18, chemin des Chutes
Frelighsburg, QC
J0J 1C0

Pour réservation:
Tél.:450.298.5005
Fax: 450.298.1075

No Établ. 199290

DOMAINE DU
Lac Libby
N° d'établissement 200023
Camping Québec
Une oasis de paix en pleine nature !
Vue sur le lac naturel, camping sauvage au camping de luxe, des installations d'une propreté exemplaire, tout y est pour vous offrir le bonheur en plein air !
SERVICES
• 300 sites semi-boisés
• Dépanneur
• Blocs sanitaires modernes
• Wi-Fi gratuit
• Borne électrique
• Parc à chiens…
ACTIVITÉS
• Parc pour enfants en bas âge
• Jeux d'eau
• Sentiers
• Pêche
• Terrains de sports : fers, tennis, etc.
• Location d'embarcations
PROFITEZ DE NOTRE spécial D'AUTOMNE !
Les 1er et 2 octobre 2021
DEUX NUITÉES À 65 $ PLUS TAXES
Ouverture le 14 mai 2021
Fermeture le 11 octobre 2021
RÉSERVEZ EN TOUT TEMPS OU EN LIGNE
Téléphone : 450 297-2221
Sans frais : 1 800 361-3765
info@campinglaclibby.com
réservation camping
campinglaclibby.com
Suivez-nous sur
ACCESSIBLE FACILEMENT PAR L'AUTOROUTE 10
426, 1er Rang, Lac Libby
Saint-Étienne-de-Bolton, QC J0E 2E0

Magog Orford, des lacs et des montagnes

À proximité:

- Piste cyclable
- Golf
- Équitation
- Croisière
- Randonnée pédestre

Services:

- 2 piscines chauffées
- 1 spa (16 ans et plus)
- Jeux d'eau
- 2 glissades
- Promenade en train
- Parc pour enfants
- Étang pour la pêche
- Soirées thématiques
- Cantine
- Roulottes et chalet en location
- Salle communautaire (350 pers.)
- Camping 6 mois (1 mai au 31 octobre)
- Camping sauvage et caravaning
- Réservation en ligne (toute l'année)

Camping Magog Orford
611, ch. Alfred Desrochers, Orford (Magog)
(819) 843-2500
www.campingmagogorford.com

Camping Magog Orford

No Établ. 206846

MINE-DE-CUIVRE
CAMPING
CAMPEZ et vous pourrez GOLFER
GRATUITEMENT*
Au cœur de la nature, à moins de 1 km de l'autoroute 10, dans les Cantons-de-l'Est
Nouveauté 2018
CHALETS • PRÊT À CAMPER
Nouveau
4 PRÊTS-À-CAMPER
PISCINE CHAUFFÉE
Que ce soit pour le vélo, les glissades d'eau, l'équitation, le zoo, le golf, une balade en train, un spectacle, un festival, la plage, la randonnée pédestre, un spa, le karting, le tennis, une visite de vignoble, la pêche, le canot, le kayak, tout est à proximité en peu de temps. À quelques minutes de Magog, Sherbrooke, Bromont, Granby ainsi que des activités qui nous entourent, vous vivrez un moment inoubliable parmi nous.
Choisissez parmi plus de 150 sites offerts
CAMPING SANS SERVICE
CAMPING DEUX SERVICES
CAMPING TROIS SERVICES
WiFi DISPONIBLE SUR LE SITE
CAMPING
33, chemin de la Mine-de-Cuivre, Eastman (Québec) J0E 1P0 450 297-3226 SF 1 855 212-3226 info@campingminedecuivre.com
*Jours de semaine seulement, sauf les journées fériées. Golfs participants : Granby St-Paul et Golf Waterloo.
CampingMinedeCuivre.com
No Étab. 199371

Parc de la Gorge de Coaticook
CAMPING VACANCES 100% VOYAGEURS
2020 Travelers' Choice Tripadvisor
Camping de rêve! Le camping de la Gorge de Coaticook est indéniablement un des plus beaux du Québec et il se bonifie chaque année. On sent bien que les propriétaires y mettent plein d'amour. Hyper propre, familial, mais paisible grâce aux sites étendus.
Lucie G.,Saint-Jean-sur-Richelieu, Tripadvisor
175 sites voyageurs, 2 refuges 4 saisons et 5 tentes prêt-à-camper • Randonnée pédestre (4 boucles totalisant 19 km) • Plus long pont suspendu pour piéton en Amérique du Nord • Vélo de montagne (23 km, sentiers famille à expert) Activités hivernales
gorgedecoaticook.qc.ca
1 888 524-6743 / 400, rue St-Marc, Coaticook, Qc
FORESTA LUMINA
PARCOURS NOCTURNE ILLUMINÉ
SUR LE SITE DU PARC DE LA GORGE
TRAVELLER'S CHOICE TRIPADVISOR 2020 • THEA AWARD 2015
FINALISTE AUX GRANDS PRIX DU TOURISME CANADIEN 2015 ET 2016
PRIX CODAWORX 2015 • PRIX NUMIX 2015 • COUP D'ÉCLAT 2014
forestalumina.com
Parc Découverte Nature
BBQ SUR PLACE POUR FAIRE CUIRE VOS POISSONS
Circuit formidable pour les familles. Belle installation pour les repas.
Mélanie Leduc
Pêche en étangs et en rivière (équipement fourni), zone gourmande pour déguster vos prises sur un site enchanteur, visite guidée de la pisciculture la plus perfectionnée en Amérique du Nord.
acoatica
NOUVEAUTÉ 2021
AVENTURE DE SURVIE INTERACTIVE
Immense jeu vidéo qui se joue à l'intérieur et à l'extérieur à l'aide de technologie dont vous êtes le héros. Vous devrez créer le plus grand banc de poissons pour aider les espèces menacées à survivre.
decouvertenature.qc.ca
1 888 849-2677 / 2471, chemin Baldwin-Barnston, Coaticook, Qc
No établ. 205796

CAMPING
Bon-Jour

1633, rue Principale, Granby, QC J2J 0M7
T 450 378-0213 F 450 378-6229
campingbonjour@hotmail.com
www.campingbonjour.com
RÉSERVATION EN LIGNE

GAGNANT DU PRIX
Distinction synergie
Haute-Yamaska et région
Entreprise touristique et hébergement 2017

À proximité
Zoo de Granby (5 min.)
Parc aquatique Ski Bromont (15 min.)
Piste cyclable l'Estriade (2 min. en vélo)
Centre d'interprétation de la nature
Golf • Autodrome (3 min.)
Équitation

Services
275 emplacements • Prise de 30 ampères
Prise de 50 ampères • Salle de lavage
Salle de bain pour handicapés
Gaz propane • Restaurant et dépanneur
Grande salle récréative • Salle de jeux
Piscine au sel (chauffée) • Spa • WIFI ($)
Les animaux sont acceptés ($)

Activités sur place
Soirée thématique (tous les samedis)
Bingo (tous les vendredis et dimanches 13h)
Table de billard ($) • Terrain de volleyball
Terrain de soccer • Patinoire Dek Hockey
Ciné-parc pour les enfants • Jeux de fers
Jeux de dames et d'échecs géants
Terrain de pétanque • Jeux de shuffleboard
Le plus gros module de jeux au Québec
Activités sous chapiteau

No établ : 200782

HAVRE DES ÎLES CAMPING

Niché dans un paysage montagneux et bordé par la rivière Missisquoi, le camping Havre des Îles est l'endroit idéal pour du temps de qualité en famille ou entre amis. Un emplacement unique où la nature saura vous enivrer !

RÉSERVEZ VOTRE TERRAIN

10 chemin du Mimosa,
Mansonville (Québec) J0E 1X0
CAMPINGHAVREDESILES.COM

110 sites spacieux au bord de la rivière

80 acres de faune et de flore sauvage

Propreté, quiétude et tranquillité

Décor enchanteur à contempler

Contactez-nous
450 292-5578

No Établ. 199323

244 EMPLACEMENTS
SAISONNIERS, VOYAGEURS ET LOCATION DE CHALETS

OUVERT DU 15 AVRIL AU 15 OCTOBRE 2021

15% DE RABAIS EN BASSE SAISON POUR LES VOYAGEURS

- PISCINE & PATAUGEOIRE CHAUFFÉES
- JEUX D'EAU
- PROPANE ET BOIS
- ANIMATION
- GALET, VOLLEYBALL, PÉTANQUE, FER, CROQUET
- CANTINE & DÉPANNEUR
- TOILETTES, DOUCHES, BUANDERIE
- INTERNET

CAMPING DOMAINE TOURNESOL

450 263-9515
327, chemin Brosseau
Cowansville
(Québec) J2K 0B4
Sortie 68 autoroute 10

campingdomainetournesol.com

Camping Québec .com

À proximité de la Route des vins, du Zoo de Granby et du Parc aquatique Bromont

No Établ. 200583

21 au 25 juillet 2021
FESTIVAL COUNTRY
16E ÉDITION

CAMPING BEAU-LIEU
Situé à 5 min. de Sherbrooke et de l'université

WI-FI GRATUIT
PISTE CYCLABLE
RESTAURANT - DÉPANNEUR
DEUX PISCINES CHAUFFÉES
JEUX D'EAU, DEK HOCKEY ET PLUS..

No Établ. 200266

(réservation en ligne) WWW.CAMPINGBEAU-LIEU.COM

Bienvenue cyclistes!

5153, chemin de Sainte-Catherine, Sherbrooke, QC. J1N 0E7
T.: 819 864-4531 • F.: 819 864-1027 • C.: campingbeau-lieu@hotmail.com

OUVERT DU 14 MAI AU 19 SEPTEMBRE 2021

Tél. : (819) 826-6222 / www.campingmelbourne.com

1185, chemin du camping (ancien chemin Ely), Melbourne (Richmond), J0B 2B0, Québec

Saviez-vous que... / Did you know that...

PLUS DE / *MORE THAN* **100** TERRAINS DE CAMPING SONT CERTIFIÉS **BIENVENUE CYCLISTES!**
CAMPGROUNDS ARE CERTIFIED ***BIENVENUE CYCLISTES!***

La certification Bienvenue cyclistes! est synonyme d'un accueil et de services adaptés aux besoins des cyclotouristes à travers la province de Québec.
The Bienvenue cyclistes! program is an easy and convenient way of connecting with cycling-friendly amenities throughout Quebec.

Pour en apprendre davantage concernant la certification Bienvenue cyclistes! de Vélo Québec, visitez
To learn more about Velo Québec's Bienvenue cyclistes! program, visit
routeverte.com/se-loger

Bienvenue cyclistes!

Repérez ce symbole dans le **Guide du camping au Québec**, visitez le **campingquebec.com** ou téléchargez l'appli **GO Camping Québec**.
Look for this symbol in the ***Quebec Campground Guide****, visit* ***campingquebec.com*** *or download the* ***GO Camping Québec*** *app.*

Camping Québec .com

Caravelle
Ste-Sabine, QC
Un camping VR Parkbridge

MOINS D'UNE HEURE DE MONTRÉAL
180 Rang de la Gare, Sainte-Sabine, QC
(450) 293-7637 | CampingCaravelle@Parkbridge.com
Parkbridge.com/Caravelle

Terrains saisonniers
Terrains voyageurs
Prêt-à-camper
Une heure

NO ÉTAB. 199286

C'EST ICI QUE SE TISSENT LES SOUVENIRS

- Rabais basse saison
- Piscine chauffée
- Jeux d'eau
- Terrains à entrée directe 50 ampères
- Terrains sous-bois et au bord du lac avec services

À proximité :
- Zoo de Granby
- Glissades d'eau de Bromont
- Route des vins
- Pistes de VTT
- Nombreux terrains de Golf

1-888-576-1388 / 450 372-1440
170, rue du camping, route 139, St-Alphonse-de-Granby, Québec J0E 2A0
Camping-st-alphonse-de-granby
info@campingstalphonse.ca www.campingstalphonse.ca
No Étab. 203346

CENTRE-DU-QUÉBEC

À DÉCOUVRIR

INFORMATIONS GÉNÉRALES / GENERAL INFORMATION — SERVICES — ACTIVITÉS / ACTIVITIES

1 AU SOLEIL LEVANT 3

343, rue O'Brien, Saint-Eugène QC, J0C 1J0
819 396-3967
www.campingausoleillevant.com
campingausoleillevant@hotmail.com
155/80 45°47'11"N 72°39'37"W

2021/05/15 2021/09/15
277 249 26 1 1
22% 10% A.13h00 D.13h00
1 43$/48$ 2/8 1649$

Arcade

Petit camping familial avec plage, jeux d'eau et piscine chauffée. La place idéale pour séjourner avec vos enfants!

A small family campground with a beach, water games and heated pool. The ideal place for a vacation with your children!

À DÉCOUVRIR

2 CAP À LA ROCHE 3

PUB AD 91

1820, route Marie-Victorin,
Deschaillons-sur-Saint-Laurent QC, G0S 1G0
819 292-1212
819 292-1277
www.capalaroche.com
info@capalaroche.com
76/170 46°32'57"N 72°7'43"W

2021/05/14 2021/10/17
199 194 5
51% 10% A.13h00 D.12h00
1 32$50$/58$ 2/3 1450$

Jardin communautaire

Situé en bordure du majestueux fleuve St-Laurent offrant une vue exceptionnelle sur les couchers de soleil et la voie maritime.

Located on the south shore of the St. Lawrence River, offering an exceptional view of sunsets and the seaway.

3 CENTRE NATURISTE D.S.A. 4

3000, 3e rang de Simpson,
Saint-Cyrille-de-Wendover QC, J1Z 1Y6
819 478-3661 / 877 478-3661
819 474-2884
www.campingdsa.com
info@campingdsa.com
150/110 45°52'53"N 72°24'21"W

2021/05/14 2021/09/19
232 170 38 4
13% 40% A.12h00 D.10h30
1 38$27$/47$84$ 2/4 1569$90$
78$28$/130$46$ 10 10

Volleyball aquatique

4 CLUB NATURISTE LES LOISIRS AIR-SOLEIL 3

238, chemin Allard, L'Avenir QC, J0C 1B0
819 394-2556
819 394-2001
www.loisirsairsoleil.com
club.naturiste@outlook.com
150/100 45°28'59"N 72°10'30"W

2021/05/15 2021/09/15
414 219 185
19% 50% A.13h00 D.12h00
1 55$/70$ 2/4 1750$
10 3

Balade en autobus, Sauna

5 DE LA RIVIÈRE 3

108, rang du Moulin-Rouge,
Saint-Léonard-d'Aston QC, J0C 1M0
819 399-2442
www.campingdelariviere.ca
campingdelariviere@hotmail.ca
110/100 46°3'5"N 72°18'16"W

2021/05/21 2021/10/12
76 67 8
41% 50% A.14h00 D.14h00
1 31$31$/39$14$ 2/3 1362$92$
54$82$/– 1 1

6 DES BOIS FRANCS 3

826, chemin Gosford, Saint-Pierre-Baptiste QC, G0P 1K0
418 428-3528
www.campingdesboisfrancs.com
camping826@hotmail.com
104/190 46°10'40"N 71°33'49"W

2021/05/14 2021/09/19
148 126 22
32% 50% A.14h00 D.14h00
1 32$18$/37$40$ 2/3 1175$

7 DES VOLTIGEURS 4

575, rue Montplaisir, Drummondville QC, J2B 6X1
819 477-1360 / 800 665-6527
819 477-6936
www.sepaq.com/voltigeurs
voltigeurs@sepaq.com
150/100 45°54'20"N 72°29'25"W

2021/05/21 2021/10/11
297 120 83 57 23
84% 80% A.15h00 D.15h00
1 33$95$/60$80$ 6 2014$
100$/130$ 14

Pataugeoire

Suivez CAMPING QUÉBEC SUR **FACEBOOK**, **INSTAGRAM** ET **TWITTER**

*FOLLOW CAMPING QUÉBEC ON **FACEBOOK**, **TWITTER** AND **INSTAGRAM***

LA RÉFÉRENCE depuis 1963

INFORMATIONS GÉNÉRALES / GENERAL INFORMATION — SERVICES — ACTIVITÉS / ACTIVITIES

À DÉCOUVRIR

8 DOMAINE DU LAC CRISTAL 4

PUB AD 93

245, route de la Grande-Ligne, Saint-Rosaire QC, G0Z 1K0
819 752-4275 / 888 852-4275
www.cristal.qc.ca
reservation@cristal.qc.ca
88/135 46°11'23"N 71°59'6"W

2021/05/07 2021/09/30
565 561
50% 50% A.13h00 D.12h00
30$44$/73$93$ 2/3 2174$39$
121$43$/180$87$ 4 2

L'endroit idéal pour passer du bon temps en famille!
Piscine, plage, jeux d'eau, parcours de jeux gonflables sur le lac, miniputt, skatepark, tour de petit train, volleyball...
The perfect place to spend quality time with your family! Swimming pool, beach, water games, inflatable playground on the lake, mini-putt, skatepark, mini-train ride, volleyball...

Structure de jeu flottante, Ping-pong

À DÉCOUVRIR

9 DOMAINE DU LAC LOUISE 4

PUB AD 94

950, route 263, Saint-Louis-de-Blandford QC, G0Z 1B0
819 364-7002
819 364-7225
www.domainelaclouise.com
information@domainelaclouise.com
93/185 46°16'36"N 72°2'21"W

2021/05/07 2021/10/11
339 325 14
26% 70% A.13h00 D.12h00
39$/49$ 2/3 1835$
1

Plaisir en famille garanti! Accueil chaleureux!
Magnifique plage en bordure d'un lac naturel, jeux d'eau ainsi qu'une piscine chauffée satisferont petits et grands.
Guaranteed family fun! Warm welcome! Young and old will enjoy the beautiful beach on the edge of a natural lake, water games and a heated pool.

10 INVERNESS 3

1771, chemin Gosford Nord, Inverness QC, G0S 1K0
418 453-2400
www.campinginverness.com
campinginverness@gmail.com
65/200 46°18'6"N 71°28'31"W

2021/05/14 2021/09/12
80 59 19
73% 25% A.13h00 D.15h00
29$/45$ 2/3 1500$
85$/125$ 2
10%

11 LA DÉTENTE 3

1580, rue de Fontainebleau, Drummondville QC, J2B 8T7
819 478-0651 819 472-7907
819 472-6927
www.campingladetente.ca
info@campingladetente.ca
100/90 45°51'10"N 72°22'19"W

2021/05/15 2021/09/15
523 363 160
22% 40% A.10h00 D.16h00
30$44$/39$14$ 2/2 1734$93$

12 LAC AUX BOULEAUX 2

1000, chemin des Bouleaux, Saint-Félix-de-Kingsey QC, J0B 2T0
819 848-2070 / 877 842-2070
819 848-2094
www.campinglacauxbouleaux.ca
info@campinglacauxbouleaux.ca
100/120 45°49'32"N 72°10'49"W

2021/05/07 2021/10/11
237 190 10 30
55% 40% A.13h00 D.18h00
30$/40$ 2/3 1700$
200$/200$ 7

13 LAC DES CYPRÈS 4

175, chemin des Cyprès, Sainte-Séraphine QC, J0A 1E0
819 336-3443
819 336-3343
www.campinglacdescypres.com
lacdescypres@gmail.com
120/120 45°52'36"N 71°54'3"W

2021/05/01 2021/10/01
140 130 10
25% 60% A.13h00 D.13h00
47$95$/52$95$ 2/2 1900$

14 LE REFUGE DU CAMPEUR 2007 3

PUB AD 94

18600, boulevard Bécancour, Bécancour QC, G9H 1A8
819 233-3598 514 884-2419
819 233-3598
lerefugeducampeur@gmail.com
140/140 46°17'13"N 72°34'2"W

2021/04/15 2021/10/15
90 82 6 1
87% 75% A.14h00 D.13h00
30$/43$ 2/3 1550$
1
10%

15 MON PLAISIR 4

PUB AD 95

149, route de Sainte-Sophie, Plessisville QC, G6L 2Y2
819 362-7591
www.campingmonplaisir.ca
campingmonplaisir@hotmail.com
100/200 46°10'55"N 71°44'2"W

2021/05/14 2021/09/12
204 150 47 4
48% 40% A.13h00 D.17h00
33$05$/47$84$ 2/3 1600$
75$/120$ 3 2
10%

INFORMATIONS GÉNÉRALES / GENERAL INFORMATION | SERVICES | ACTIVITÉS / ACTIVITIES

EN VEDETTE

16 PARC CENTRAL ★4

PUB AD 95

29, chemin des Domaines, Saint-Félix-de-Kingsey QC, J0B 2T0
819 848-2564 873 377-2564
www.campingparccentral.com
camping.parc.central@gmail.com
0/M 150/125 45°47'42"N 72°13'15"W

2021/05/14 2021/09/19
133 118 6 7
44% 60% A.13h00 D.12h30
1 31^{31}/41^{75} 2/3 1395$ CC Interac
175$/175$ 2
10%

Quilles finlandaises

17 PARC DE MOTORISÉS GODEFROY ★2

185, avenue Godefroy, Bécancour QC, G9H 1S1
819 606-0200 819 696-4231
www.pdmgodefroy.com
pdmgodefroy@hotmail.ca
0/M 120/130 46°18'35"N 72°32'19"W

2021/04/10 2021/10/25
19 19
100% 30% A.14h00 D.14h00
1 54$/59$ 2 CC Interac
10%

Massothérapie

EN VEDETTE

18 PARC RÉGIONAL DE LA RIVIÈRE GENTILLY ★2

1000, route des Flamants,
Sainte-Marie-de-Blandford QC, G0X 2W0
819 298-2455 / 800 944-1285
www.rivieregentilly.com
reservation@rivieregentilly.com
0/M 115/140 46°20'8"N 72°14'11"W

2021/01/01 2021/12/31
81 41 4 25
96% 60% A.13h00 D.12h00
1 33^{05}/40$ 2/3 2100$ CC Interac
85$/95$ 4 7 7

Piste de vélo cross-country, Activités de découvertes, Géocaching, Sentier d'interprétation, Hébertisme

19 PLAGE DE LA BAIE ★3

3120, rue Principale, Saint-Ferdinand QC, G0N 1N0
418 428-3505 418 428-3525
www.campingplagedelabaie.com
campingplagedelabaie@outlook.com
0/M 105/200 46°7'43"N 71°35'14"W

2021/05/14 2021/09/17
121 92 24 1
41% 20% A.15h00 D.14h00
1 46^{31}/53^{49} 2/3 1900$ CC Interac
130$/180$ 4 2
10%

20 PLAGE DES SABLES ★3

1450, route 116 Ouest, Princeville QC, G6L 4K7
819 364-5769
www.camping-plagedessables.com
info@camping-plagedessables.com
0/M 117/164 46°6'38"N 71°54'43"W

2021/05/07 2021/10/03
195 187 5
26% 50% A.13h00 D.13h00
1 31^{31}/47^{84} 2/3 1865$ CC Interac
3
10%

21 PLAGE DES SOURCES ★4

PUB AD 96

1224, route 139, Wickham QC, J0C 1S0
819 398-6636
819 398-6459
www.campingdessources.ca
info@campingdessources.ca
0/M 150/100 45°46'38"N 72°28'43"W

2021/05/07 2021/09/19
726 659 58 4
36% 40% A.11h00 D.11h00
1 42$/46$ 2/2 2000$ CC Interac
125$/125$ 5

À DÉCOUVRIR

22 PLAGE PAQUET ★4

PUB AD 97

640, route 263 Nord, Princeville QC, G6L 5K2
819 364-5753
www.campingplagepaquet.qc.ca
info@campingplagepaquet.qc.ca
0/M 100/180 46°12'47"N 71°56'7"W

2021/05/14 2021/09/12
325 295 30
62% 50% A.13h00 D.13h00
1 48^{71}/60^{89} 2/3 1775$ CC Interac

Dames ou échecs géants, Ping-pong, Foot-pool, Pataugeoire

Camping familial, fort de 60 ans d'histoire. Domaine immense de 400 acres. Trois lacs très fonctionnels pour la pratique d'activités. Tranquillité et détente assurées.
Family campground, proud of its 60-year history. Huge 400-acre property, with three lakes suited to all kinds of activities. Peace and quiet guaranteed.

CAMPING PLAGE PAQUET

À DÉCOUVRIR

23 PLAGE PARIS ★4

PUB AD 92

315, rang Saint-Antoine,
Sainte-Sophie-de-Lévrard QC, G0X 3C0
819 288-5948
www.campingplageparis.com
info@campingplageparis.com
0/M 95/140 46°26'38"N 72°8'11"W

2021/05/15 2021/09/19
198 155 32 5
49% 50% A.14h00 D.11h00
1 37^{95}/59^{95} 2/2 1790$ CC Interac
120$/– 2 3 1
10%

Magnifique plage et lac classé A1, prêt-à-camper, dépanneur licencié et restaurant. Sentier pédestre.
Beautiful beach on an "A1"-class lake, turnkey camping, licensed convenience store and restaurant. Walking trail.

Camping Plage Paris

INFORMATIONS GÉNÉRALES / GENERAL INFORMATION | SERVICES | ACTIVITÉS / ACTIVITIES

À DÉCOUVRIR

24 PORT SAINT-FRANÇOIS 4

25, rue des Bains, Nicolet QC, J3T 1P9
819 293-5091
www.campingportst-francois.com
info@campingportst-francois.com
140/140 46°16'9"N 72°37'1"W

2021/06/05 2021/10/12
244 205 25 10
43% 42% A.13h30 D.13h00
35$/45$ 2/4 1675$
125$/150$ 4

Dards, Ping-pong

Camping familial, splendide plage, ambiance chaleureuse, plaisir et souvenirs pour la vie!
A family campground, beautiful beach, great atmosphere, pleasure and lifetime memories!

CAMPING PORT ST-FRANÇOIS

25 ST-MAJORIQUE (2007) INC. 4

2125, boulevard Saint-Joseph Ouest,
Saint-Majorique-de-Grantham QC, J2B 8A8
819 471-4885
camp.st-majo@hotmail.com
135/90 45°56'47"N 72°36'29"W

2021/05/07 2021/10/11
167 136 24 5
45% 60% A.13h00 D.13h00
35$/45$ 2/4 1575$
2

Tyrolienne, Dards, Hébertisme

26 TROPICAL 3

430, chemin du Sault-Rouge, Lyster QC, G0S 1V0
819 389-1225
www.campingtropical.ca
campingtropical@hotmail.com
77/245 46°20'34"N 71°33'29"W

2021/05/07 2021/09/12
242 220 9 13
17% 60% A.13h00 D.13h00
39^{14}/52^{18} 2/4 1660$
2

Piste de voitures téléguidées

À DÉCOUVRIR

27 VAL-LÉRO 4

1000, rang Val-Léro, Saint-Célestin QC, J0C 1G0
819 229-3545 / 855 229-3545
www.campingval-lero.com
info@campingval-lero.com
140/140 46°15'12"N 72°21'46"W

2021/05/14 2021/09/19
297 281 16
27% 65% A.14h00 D.13h00
40^{01}/46^{97} 2/3 1630^{79}

Situé en bordure de la rivière Bécancour, accès à une plage de sable et nombreuses activités appréciées de tous. Activités pour les enfants.
Located along the Bécancour river, access to a sandy beach, and many popular activities. Activities for children.

CAMPING VAL-LÉRO

RÉSERVEZ
VOTRE SÉJOUR EN CAMPING DÈS AUJOURD'HUI!
***BOOK** YOUR STAY TODAY!*

LA RÉFÉRENCE depuis 1963

Recherchez vos emplacements de camping par disponibilité en quelques clics!
Check availability of campsites with a few clicks!

VISITEZ / *VISIT* CAMPINGQUEBEC.COM

Camping Québec .com MD

TÉLÉPHONE INTELLIGENT, TABLETTE OU PORTABLE : une seule adresse!
*SMARTPHONE, TABLETTE OR PORTABLE: **JUST ONE ADDRESS!***

LA RÉFÉRENCE depuis 1963

VISITEZ / *VISIT* CAMPINGQUEBEC.COM

Réservation en temps réel
capalaroche.com

LES SPLENDEURS DU SAINT-LAURENT AUX PREMIÈRES LOGES...

Situé en bordure du majestueux fleuve Saint-Laurent, le Camping Cap à la Roche accueille voyageurs et saisonniers en offrant une vue exceptionnelle sur le fleuve et sa voie maritime.

Rabais sur séjour en semaine, tous les détails au capalaroche.com

CAMPING Cap à la Roche 1820

BORD DE L'EAU ▪ SPA ▪ PÊCHE ▪ JEUX D'EAU ▪ TERRAIN DE JEUX ▪ SALLE COMMUNAUTAIRE
COMITÉ DES LOISIRS ▪ SOIRÉES THÉMATIQUES ▪ RAMPE DE MISE À L'EAU AVEC QUAI FLOTTANT

No Établ. 206684

Wi Fi INTERNET SANS FIL

1820, Marie Victorin, Deschaillons-sur-St-Laurent (QC) G0S 1G0
819 292-1212 ▪ info@capalaroche.com

Camping Québec .com

NOUVEAU ! PISCINE-LAGON ET JEUX D'EAU

Restaurant-terrasse • Dépanneur amélioré • Location de roulottes - cabines - yourtes
Nouvelles salle de bains privées • Nouvelle buanderie • Aire de jeux
Accès au camping par les sentiers de VTT

Réservation en ligne
campingplageparis.com

Information
819 288-5948

No Établ. 198310

CAMPING
domaine du
Lac Cristal
Du bon temps en famille!
CAMPING DOMAINE DU LAC CRISTAL
Réservations en ligne
Quelques terrains saisonniers disponibles pour 2021!
Foodtruck
Pizza - Poulet - Poutine
Hamburger - Hot Dog
NOUVEAUTÉ
service de livraison
VR
CRISTAL VR
cristal.qc.ca
Plus de 150 modèles sur place!
Financement disponible !
NOUS JOINDRE
251, RTE 162 CHEMIN
DE LA GRANDE LIGNE
ST-ROSAIRE QC G0Z 1K0
INFO@CRISTALVR.COM
UNITÉ DE SERVICE
CRISTAL BBQ
VENTE DE BBQ
Terrains DELUXES
Terrain 50 AMP, aménagé de gazebo et d'un espace bétonné.
COURRIEL RESERVATION@CRISTAL.QC.CA
CAMPING 1•888•852•4275 VR 1•855•795•4005
245, RTE 162 CHEMIN DE LA GRANDE LIGNE ST-ROSAIRE QC G0Z 1K0
DE MONTRÉAL
DE QUÉBEC
No Établ. 202893

Ouvert 7 mois

Le refuge DU CAMPEUR 2007 INC.

Nouveau propriétaire !

SITUÉ ENTRE MONTRÉAL ET QUÉBEC. À 5 MINUTES DU CENTRE-VILLE DE TROIS-RIVIÈRES ET PRÈS DU GOLF ET DE LA PISTE CYCLABLE.

Grands terrains gazonnés avec arbres, avec ou sans service.
Bienvenue aux nomades ou saisonniers.

WiFi™ INTERNET SANS FIL

18600, boul. Bécancour, Bécancour (QC) G9H 1A8 • 819-233-3598
www.campingquebec.com/lerefugeducampeur

No Étab. 202985

DOMAINE du Lac Louise - Camping -

Le Domaine du Lac Louise…
toute une aventure !

Jeux d'eau pour toute la famille !

Lac naturel
Restaurant
Piscine avec spa déversant et chauffé
Parc pour enfants
Wi-Fi disponible
Remplissage de propane
Relais motoneige et VTT

Ouverture :
début mai à mi-octobre

➢ Comment s'y rendre ?
Autoroute 20, sortie 235, direction Lemieux
À 3 kilomètres : Domaine du Lac Louise Camping

950, route 263 Nord
Saint-Louis-de-Blandford (Québec) G0Z 1B0

Tél. : 819 364-7002
Téléc. : 819 364-7225

information@domainelaclouise.com
domainelaclouise.com

No Étab. 198811

CAMPING
Parc Central
Camping Québec
SAINT-FÉLIX-DE-KINGSEY
#établissement : 198225

Une escale familiale, à mi-chemin entre Montréal et Québec, située près de Drummondville, Trois-Rivières et Sherbrooke.

La tranquillité en pleine nature au cœur du Québec

Du 14 mai au 19 septembre

- Location de roulottes
- Piscine au sel, chauffée
- Jeux d'eau
- Sentiers pédestres en forêt
- Terrain de jeux pour enfants
- Volleyball, baseball et soccer
- Jeux de galets et de fers
- Pétanque
- Billard
- Activités en haute saison
- Et bien plus

29, Chemin des Domaines, Saint-Félix-de-Kingsey (Québec) J0B 2T0
819 848-2564 | www.campingparccentral.com
VISA MasterCard Interac WiFi

Camping
Mon Plaisir
Centre-du-Québec
149 Rte Sainte-Sophie, Plessisville, QC G6L 2Y2

On vous accueille dans notre site enchanteur

Grands terrains voyageurs et saisonniers 2000 pi²

SERVICES
Cantine sur place du Vendredi au Dimanche
Location chalets & roulottes
Salle Communautaire

À MOINS DE 10 MIN DE PLESSISVILLE
Restaurant, golf, centre d'achat, épicerie, piste cyclable, essence

GPS: 46,182222 71,733899

No Étab.198321

TERRAINS SAISONNIERS DISPONIBLES AVEC TÉLÉVISION SUR FIBRE OPTIQUE

Interac VISA MasterCard WiFi 819 362-7591

campingmonplaisir@hotmail.com www.campingmonplaisir.ca

Camping Plage des Sources
Nous visiter, c'est vouloir y rester!
Restaurant
Dépanneur
Propane Bouteille & VR
Salles (4)
Buanderies (3)
Foyer
Bois
Nos sports et loisirs
Piscine chauffée, jeux d'eau, lac pour baignade, glissades d'eau, skate park, volleyball de plage, pétanque, fer, ballon-panier, balle au mur, croquet, mini putt, shuffleboard, 4 parcs pour enfants, hockey-balle, à proximité d'une piste cyclable.
1198 et 1224 Route 139 Wickham, QC, J0C 1S0
No Établ. 198822
Tél: (819)398-6636 www.campingdessources.ca info@campingdessources.ca

Saviez-vous que... / Did you know that...
PRÈS DE / NEARLY 350 TERRAINS DE CAMPING ACCEPTENT LES CHÈQUES-CADEAUX CAMPING QUÉBEC.
CAMPGROUNDS ACCEPT CAMPING QUÉBEC GIFT CERTIFICATES.
LA RÉFÉRENCE depuis 1963
Offrez à vos proches des chèques-cadeaux applicables à la location d'un emplacement voyageur.
Disponibles en ligne à la Boutique Camping Québec du campingquebec.com ou par téléphone au 1 800 363-0457.
Offer your friends and family gift certificates applicable for overnight rentals.
Available online at the Camping Québec Boutique (campingquebec.com) or by calling 1 800 363-0457.
Repérez ce symbole dans le Guide du camping au Québec, visitez le campingquebec.com ou téléchargez l'appli GO Camping Québec.
Look for this symbol in the Quebec Campground Guide, visit campingquebec.com or download the GO Camping Québec app.
Camping Québec .com

CAMPING
PLAGE PAQUET
No. d'établissement # 198343
NOUVEAU
TERRAINS
SAISONNIERS DISPONIBLES
TERRAINS 50 AMP DISPONIBLES
PISCINES CHAUFFÉES
INFORMEZ-VOUS
TERRAINS 50 AMP
JEUX D'EAU
ET
WiFi
DISPONIBLE
SUR LE TERRAIN
UNIQUE AU QUÉBEC
PISCINE POUR CHIENS
PARC À CHIENS
640, route 263 Nord
Princeville (Québec)
Tél. : (819) 364-5753
info@campingplagepaquet.qc.ca
www.campingplagepaquet.qc.ca

DÉCALQUES
DE ROULOTTE

• Reproduction de vos décalques originaux
• Impression et installation
• Estimation gratuite

819 477.3033 | info@gascom.ca | www.gascom.ca
KIOSQUE / LETTRAGE / AFFICHAGE
GASCOM

CHARLEVOIX

L'ATTRACTION TERRESTRE

A MAGNETIC ATTRACTION

Séjournez dans les campings de Charlevoix!

Immersion au cœur de la nature, dans la forêt boréale ou aux abords du fleuve Saint-Laurent, soyez aux premières loges pour prendre une pause sous les étoiles.

Camp Charlevoix

Immerse yourself in nature along the shores of the St.Lawrence River or in the heart of the Boreal Forest and experience a galaxy of stars shining brighter than your campfire.

La connexion retrouvée

Reconnect

1 800 667-2276
camperdanscharlevoix.com
campingincharlevoix.com

© Steve Deschênes

LÉGENDE/MAP LEGEND
Camping/Campground
Municipalité/City
Région touristique
Tourist region
Parc et réserve/Park and reserve
Limite territoriale/Border
Autoroute/Highway
Route principale/Main road
Route secondaire/Secondary road
Rivière/River
Réserve faunique des Laurentides
Ferland
Boileau
SAGUENAY — LAC-SAINT-JEAN
VOIR/SEE P.229
CÔTE-NORD
VOIR/SEE P.118
Tadoussac
Baie-Sainte-Catherine
Parc national du Fjord-du-Saguenay
Sagard
Baie-des-Rochers
Port-aux-Quilles
Saint-Siméon
Rivière-du-Loup
Cacouna
Saint-Laurent
Saint-Fidèle
Parc national des Hautes-Gorges-de-la-Rivière-Malbaie
Parc national des Grands-Jardins
Saint-Aimé-des-Lacs
Clermont
Cap-à-l'Aigle
Sainte-Agnès
La Malbaie
Pointe-au-Pic
Fleuve
Saint-André
Saint-Alexandre
QUÉBEC/
QUÉBEC CITY AND AREA
VOIR/SEE P.218
L'Étape
Saint-Urbain
Saint-Hilarion
Saint-Irénée
Kamouraska
Les Éboulements
Saint-Joseph-de-la-Rive
Baie-Saint-Paul
Saint-Placide-de-Charlevoix
La Baleine
L'Isle-aux-Coudres
Rivière-Ouelle
BAS-SAINT-LAURENT
VOIR/SEE P.55
Saint-Cassien-des-Caps
Petite-Rivière-Saint-François
Saint-Roch-des-Aulnaies
Parc national de la Jacques-Cartier
CHAUDIÈRE-APPALACHES
VOIR/SEE P.103
www.campingquebec.com

INFORMATIONS GÉNÉRALES / GENERAL INFORMATION | SERVICES | ACTIVITÉS / ACTIVITIES

1 AU BORD DE LA RIVIÈRE
1520, boulevard De Comporté, La Malbaie QC, G5A 1M8
418 665-9999
www.campingauborddelariviere.com
info@campingauborddelariviere.com
140/390 47°40'4"N 70°9'41"W

2021/05/14 2021/10/11
233 191 16 22
52% 60% A.13h00 D.12h00
1 32$/55$ 2/4 1860$ CC Interac
94^{95}/199^{95} 4 10
10%

SERVICES: 30/50 PAC
ACTIVITÉS / ACTIVITIES: Piste de BMX, Arcade, Jeux gonflables, Amphithéâtre

2 BASE DE PLEIN AIR DU LAC-NAIRNE
183D, rue Principale, Saint-Aimé-des-Lacs QC, G0T 1S0
418 439-5109 418 439-2229
418 439-1475
basedepleinair@saintaimedeslacs.ca
140/400 47°41'22"N 70°20'3"W

2021/06/05 2021/10/12
68 40 9 19
57% A.16h00 D.15h00
1 20^{09}/34^{70} 2/2 CC Interac
10%

SERVICES: 30A

3 CHALETS ET CAMPING DU RUISSEAU ROUGE
3025, chemin des Coudriers, L'Isle-aux-Coudres QC, G0A 2A0
418 438-2128
www.chaletscampingruisseaurouge.ca
info@chaletscampingruisseaurouge.ca
100/350 47°25'34"N 70°20'11"W

2021/05/21 2021/10/17
45 28 17
51% A.14h00 D.13h00
1 26^{09}/43^{49} 2/2 1100$ CC Interac
7

EN VEDETTE

4 CHUTES FRASER
500, chemin de la Vallée, La Malbaie QC, G5A 1C2
418 665-2151
418 665-6761
www.campingchutesfraser.com
info@campingchutesfraser.com
138/336 47°40'30"N 70°10'24"W

2021/05/15 2021/10/17
329 99 78 148
88% 80% A.14h00 D.13h00
1 34$/50$ 2/2 1300$ CC Interac
55$/– 4 6
10%

SERVICES: 30A

5 DALLAIRE
54, chemin du Lac-Nairne, Saint-Aimé-des-Lacs QC, G0T 1S0
418 439-2785 418 270-2785
140/400 47°40'38"N 70°21'27"W

2021/05/21 2021/09/19
96 85 2 7
15% A.– D.11h00
1 20$/34$ 2/2 1050$
50$/80$ 2

SERVICES: 30A

6 DU FJORD
604, route de la Grande-Alliance, Baie-Sainte-Catherine QC, G0T 1A0
418 237-4230
www.campingdufjord.com
info@campingdufjord.com
206/469 48°4'47"N 69°44'26"W

2021/06/18 2021/09/07
55 12 11 32
100% 50% A.14h00 D.13h00
1 29$/43$ 2/2 CC Interac

SERVICES: 30A

7 FALAISE SUR MER
PUB AD 101
148, rue Saint-David, Saint-Siméon QC, G0T 1X0
418 638-3838 / 888 638-1441
www.camping-falaisesurmer.com
info@camping-falaisesurmer.com
180/440 47°49'55"N 69°52'42"W

2021/05/21 2021/10/11
113 68 20 14
96% 60% A.14h00 D.13h00
1 33^{75}/54$ 2/3 CC Interac
99$/160$ 9 2 2
10%

SERVICES: 30A
ACTIVITÉS / ACTIVITIES: SPA, Sauna

À DÉCOUVRIR

8 LE GENÉVRIER
PUB AD 9
1175, boulevard Monseigneur-De Laval, Baie-Saint-Paul QC, G3Z 2X4
418 435-6520 / 877 435-6520
418 435-6976
www.genevrier.com
info@genevrier.com
100/350 47°28'35"N 70°31'56"W

2021/05/01 2021/10/14
399 312 87
47% 65% A.13h00 D.13h00
1 35$/59^{14} 2/4 2100$ CC Interac
35

SERVICES: 30/50
ACTIVITÉS / ACTIVITIES: Panneaux d'interprétation, Vélo de montagne

À quelques minutes de Baie-St-Paul
et de toutes ses activités, nous vous offrons
un site exceptionnel dans un environnement naturel.
Just a few minutes from Baie-St-Paul and all its activities.
An exceptional site in a charming natural environment.

le GENÉVRIER
camping chalets

9 LE SAUMONIER
25, chemin des Chutes, Clermont QC, G4A 1K1
418 439-0672 x 0
418 439-3299
www.saumonrivieremalbaie.com
lucie.forgues@saumonrivieremalbaie.com
140/395 47°42'41"N 70°15'2"W

2021/06/01 2021/09/15
35 28 5
43% 70% A.– D.13h00
1 26^{09}/34^{79} 2/2 695^{80} CC Interac
108^{72}/175$ 1 1

INFORMATIONS GÉNÉRALES / GENERAL INFORMATION | SERVICES | ACTIVITÉS / ACTIVITIES

10 LECLERC 2

333, chemin de La Baleine, L'Isle-aux-Coudres QC, G0A 2A0
418 438-2217 418 438-2984
418 438-1095
www.charlevoix.net/famille-leclerc
baleine@isleauxcoudres.com
0/N 110/360 47°24'29"N 70°20'28"W

2021/05/21 2021/10/11
135 36 30 60
72% 70% A.– D.13h00
$ 1 34$79/47$84 2/2 $ 1304$63 CC Interac
9
10%

11 MUNICIPAL SAINT-SIMÉON 3

120, rue du Festival, Saint-Siméon QC, G0T 1X0
418 638-5253 418 620-5010 x 5741
418 620-5011
www.campingsaintsimeon.ca
camping@saintsimeon.ca
0/N 180/440 47°50'33"N 69°52'34"W

2021/05/21 2021/10/11
91 74 9 7
73% 60% A.18h00 D.12h00
$ 1 27$50/48$50 2/3 $ 2195$ CC Interac
85$/112$ 1
10%

12 PARC NATIONAL DES GRANDS-JARDINS, SECTEUR PIEDS-DES-MONTS 2

Route 381, Saint-Urbain QC, G0A 4K0
418 439-1227 / 800 665-6527
418 439-1228
www.sepaq.com/pq/grj - parc.grands-jardins@sepaq.com
0/N 150/400 47°40'59"N 70°50'59"W

2021/05/21 2021/10/11
131 9 105
100% 30% A.15h00 D.15h00
$ 1 22$65/47$15 2/4 CC Interac
96$/129$ 17 14

Via Ferrata, Activités de découvertes

À DÉCOUVRIR

13 UNION - RIVIÈRE DU GOUFFRE 4

439, chemin Saint-Laurent, Baie-Saint-Paul QC, G3Z 3B6
418 435-2143 / 866 435-2143
418 435-2143
www.campingunion.com/fr/baie-saint-paul-gouffre
gouffre@campingunion.com
0/N 100/350 47°29'24"N 70°30'27"W

2021/05/14 2021/10/03
142 84 17 37
86% 75% A.14h00 D.13h00
$ 1 30$/51$74 2/4 $ 2170$ CC Interac
95$/109$ 4 7
10%

Hébertisme

À 5 minutes du « paradis des artistes » (Baie-St-Paul). Camping familial, piscine chauffée, parc, jeu gonflable et miniferme. Location de chalets et prêts-à-camper.

5 minutes from the "artists' paradise" (Baie-St-Paul). Family campground, heated pool, playground, inflatable and petting zoo. Cottage rentals and turnkey camping.

MEMBRE LE RÉSEAU CAMPING UNION

CHAUDIÈRE APPALACHES
À VIVRE POUR VRAI

Jeux et glissades d'eau

CAMPING DES AULNAIES

Ouvert du 14 mai au 19 septembre

Super promotion en 2021

Pour tous nos clients de 55 ans et plus.
Site jusqu'à 3 services en basse saison
(Avant le 11 juin et après le 14 août)

30,99 $ par jour (plus taxes)

*Condition
Excepté le férié de 3 jours de la fête du travail. Vous devez en faire la demande et sera appliqué lors de l'enregistrement seulement.
Un seul rabais s'applique. 2 jours minimum.

Consultez notre site internet au
WWW.CAMPING-DES-AULNAIES.COM

Réservation en ligne disponible / Plan interactif
Réservations acceptées. Dépôt obligatoire.
Frais de cancellation.
1399, de la Seigneurie , St-Roch-des-Aulnaies
(Québec) G0R 4E0 **1 800 817-4804**

Terrasse et Tiki-bar

L'ÉVASION FAMILIALE

ACTIVITÉS

- Toast et café (gratuit) • Déjeuners
- Soirées de danse • Bingo familial • Journée Latino
- Noël des campeurs • Halloween
- Épluchette de blé d'Inde
- Tournois de fer, pétanque, volley-ball, mini-golf, «shuffleboard», billard, etc.
- Activités organisées par le comité des loisirs
- **Horaire détaillé sur notre site internet**

SERVICES

*** Nouveau : ambiance tropicale avec palmiers**

- **Nouvelle piscine chauffée des plus modernes avec entrée plage, terrasse et Tiki-bar**
- 398 sites • Grande salle récréative • Salle de jeux
- Moniteurs pour les jeunes et pour les bouts d'choux
- Restaurant, terrasse, dépanneur
- Location de roulottes de camping
- Piste cyclable en forêt

Camping Québec

Nº Établissement #198100

réservation camping.ca

LAURÉAT RÉGIONAL LES GRANDS PRIX DU TOURISME QUÉBÉCOIS 2012

LES GRANDS PRIX DU TOURISME QUÉBÉCOIS 2014

CHAUDIÈRE-APPALACHES

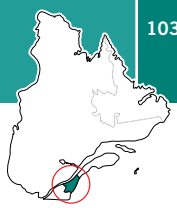

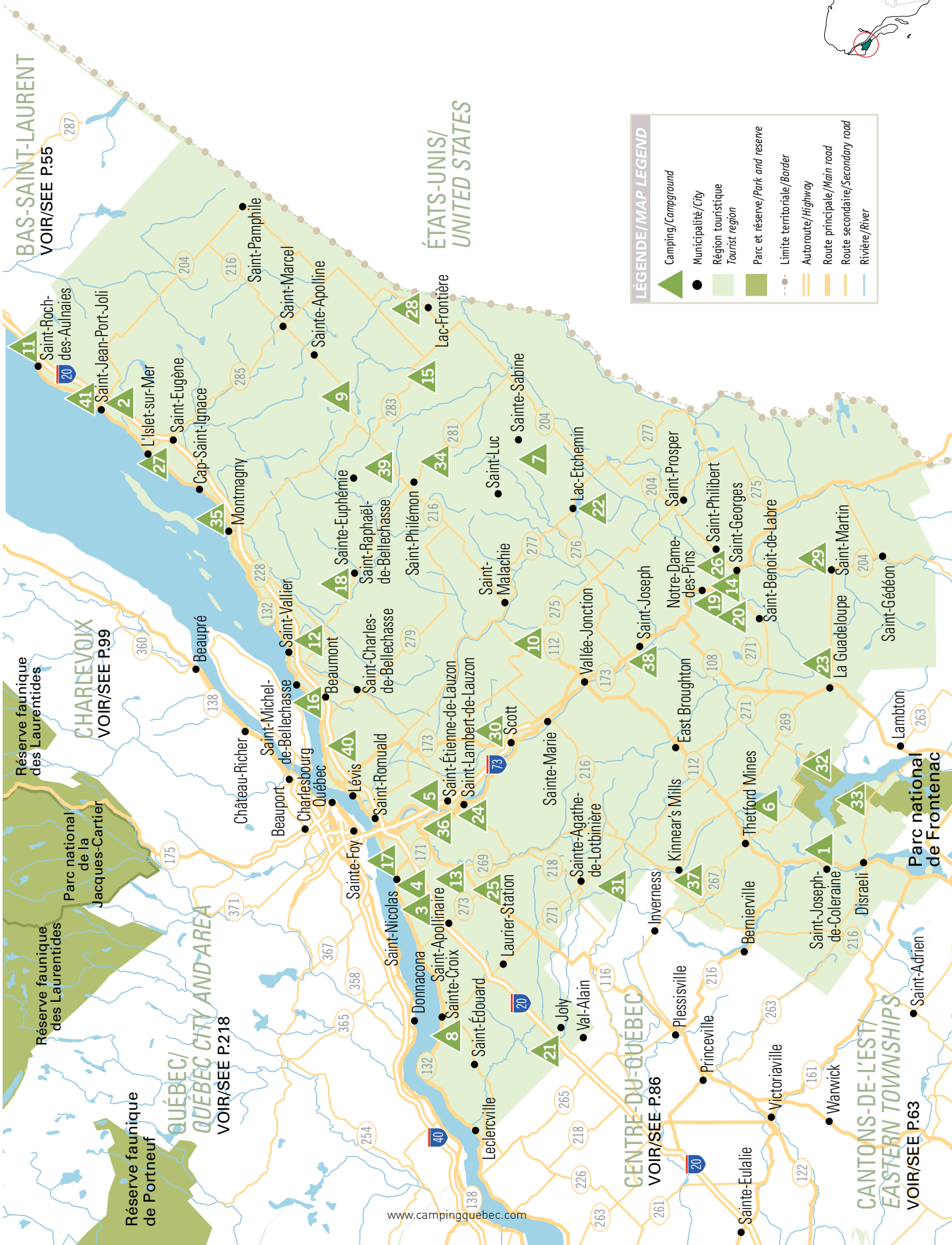

À DÉCOUVRIR

INFORMATIONS GÉNÉRALES / GENERAL INFORMATION — SERVICES — ACTIVITÉS / ACTIVITIES

1 À L'ESPACE VERT 4

111, avenue Saint-Patrick,
Saint-Joseph-de-Coleraine QC, G0N 1B0
418 423-4695
www.alespacevert.com
camping@alespacevert.com
100/300 45°57'32"N 71°21'55"W

2021/05/14 2021/09/26
151 138 11
26% 20% A.14h00 D.13h00
1 38$/51$ 2/4 1470$ CC Interac
110$/110$ 2
10%

Piste de BMX, Structure de jeu flottante, Jeux gonflables, Bulles sur l'eau

Du plaisir en famille et entre amis dans un décor boisé et un accueil chaleureux. Piscine chauffée et plage de sable pour le bonheur de tous.
Fun with family and friends in wooded and welcoming surroundings. Heated pool and sandy beach: something for everyone.

CAMPING à L'Espace Vert

2 AU BONNET ROUGE 3

PUB AD 115
76, avenue De Gaspé Est, Saint-Jean-Port-Joli QC, G0R 3G0
418 598-1919 / 855 598-1919
www.aubonnetrouge.com
aubonnetrouge@hotmail.com
100/350 47°13'2"N 70°15'52"W

2021/05/21 2021/09/27
70 59 3 8
57% 65% A.13h00 D.13h00
1 17$40/41$75 2/2 1775$ CC Interac
10%

3 AU SOUS-BOIS DU CAMPEUR 4

1932, chemin Filteau, Lévis QC, G7A 2N4
418 831-1788 / 888 731-1788
www.campingausousboisducampeur.com
ausousboisducampeur@gmail.com
16/250 46°39'37"N 71°24'5"W

2021/05/01 2021/10/15
136 110 24 1
38% 50% A.13h00 D.13h00
1 50$/60$ 2/3 2000$ CC Interac
65$/100$ 1 1
10%

4 BERNIÈRES 4

1012, chemin Olivier, Lévis QC, G7A 2M9
418 831-8665 / 888 836-9446
418 831-7124
www.campingbernieres.com
info@campingbernieres.com
5/250 46°41'14"N 71°19'40"W

2021/05/15 2021/10/01
275 243 32
35% 35% A.13h00 D.12h00
1 38$/81$ 2/2 1780$ CC Interac
10%

EN VEDETTE

5 BOISÉ DE LA CHAUDIÈRE 4

PUB AD 111
264, chemin Saint-Grégoire, Lévis QC, G6J 1E8
418 907-2000
www.boisedelachaudiere.com
info@boisedelachaudiere.com
10/200 46°40'15"N 71°14'59"W

2021/04/01 2021/11/30
277 277
26% 30% A.– D.–
1 35$/135$ 2/2 3350$ CC Interac

6 BOISÉ DU DOMAINE

999, 9e Rue Sud, Thetford Mines QC, G6G 0G1
418 755-8777
www.boisedudomaine.com
info@boisedudomaine.com
106/233 46°05'39"N 71°15'55"W

2021/01/01 2021/12/31
65 55
58% A.13h00 D.12h00
1 30$/55$ 2/4 1950$ CC Interac
99$/189$ 10 3
10%

7 CENTRE DE VACANCES CAMP FORESTIER 3

100, rue Fortin, Saint-Luc-de-Bellechasse QC, G0R 1L0
418 636-2626 / 877 436-2626
514 207-4365
www.campforestier.qc.ca - campforestier@videotron.ca
110/350 46°30'23"N 70°29'4"W

2021/05/21 2021/10/04
72 69 1
28% 50% A.13h00 D.12h00
1 42$50/45$ 2/2 1100$ CC
75$/150$ 2 4

8 CENTRE DE VILLÉGIATURE BELLE-VUE 4

6940, route de Pointe-Platon, Sainte-Croix QC, G0S 2H0
418 926-3482
www.centrebellevue.com
info@centrebellevue.com
50/250 46°39'3"N 71°49'42"W

2021/05/15 2021/10/15
302 298 4
8% 75% A.14h00 D.13h00
1 32$/54$ 2/5 2500$ CC Interac
10%

Pataugeoire

EN VEDETTE

9 CENTRE PLEIN-AIR SAINTE-APOLLINE 3

201, chemin du Lac-Carré,
Sainte-Apolline-de-Patton QC, G0R 2P0
418 469-2515 418 469-1290
www.centrepleinairsteapolline.com
centrepleinairsteapolline@globetrotter.net
125/340 46°46'18"N 70°14'53"W

2021/05/08 2021/10/12
74 21 29 18
57% 40% A.13h00 D.12h00
1 25$50/50$ 2/3 1275$ CC Interac
65$/65$ 6 9
10%

Jeux vidéos, Trampoline aquatique, Hébertisme

INFORMATIONS GÉNÉRALES / GENERAL INFORMATION — SERVICES — ACTIVITÉS / ACTIVITIES

10 CLUB CHASSE ET PÊCHE SAINTE-MARIE 3

70, route Brennan, Frampton QC, G0R 1M0
418 479-5415
418 389-0908
www.clubcpsmsaintemarie.com
clubcpsm@globetrotter.net
0/M 55/310 46°28'51"N 70°51'53"W

2021/04/24 2021/10/09
141 111 30
21% 30% A.13h00 D.–
1 28$/38$ 2/2 1375$

À DÉCOUVRIR

11 DES AULNAIES 5

PUB AD 102

1399, route de la Seigneurie,
Saint-Roch-des-Aulnaies QC, G0R 4E0
418 354-2225 / 800 817-4804
www.camping-des-aulnaies.com
info@camping-des-aulnaies.com
0/M 110/355 47°16'46"N 70°12'56"W

2021/05/14 2021/09/19
398 293 79 13
42% 90% A.13h00 D.12h30
1 33$/53$ 2/3 2025$
105$/120$ 13

Jardin communautaire

Un petit village de camping en nature vous attend dans un vrai coin de paradis. Réservation en ligne.

A campground just like a little village in a natural setting awaits you. Reservation online.

12 DOMAINE CHAMPÊTRE 4

PUB AD 112

888, montée de la Station, Saint-Vallier QC, G0R 4J0
418 884-2270
www.campingdomainechampetre.com
cdc@campingdomainechampetre.com
0/M 50/300 46°51'3"N 70°46'29"W

2021/05/14 2021/09/19
188 133 44 5
62% 60% A.14h00 D.12h00
1 35$/68$ 2/3 1930$
120$/140$ 6

Hébertisme

13 DOMAINE DE LA CHUTE - PARKBRIDGE 4

74, chemin de la Chute, Saint-Apollinaire QC, G0S 2E0
418 831-1311
418 831-6221
www.parkbridge.com/lachute
domainedelachute@parkbridge.com
0/M 20/200 46°38'14"N 71°25'12"W

2021/05/01 2021/10/30
1069 986 77
19% 30% A.13h00 D.12h00
1 46^{25}/55^{50} 2/2 1968^{20}
99$/165$ 6

14 DOMAINE DE LA RIVIÈRE 3

4110, route du Président-Kennedy,
Notre-Dame-des-Pins QC, G0M 1K0
418 774-4646 418 221-4444
www.campingdomainedelariviere.com
serge@campingdomainedelariviere.com
0/M 93/361 46°9'52"N 70°42'33"W

2021/04/08 2021/11/01
129 75 50
54% 50% A.– D.13h00
1 40$/40$ 3/5 1450$
80^{01}/– 1 3 6

Musée

15 DU RANDONNEUR 10

73, route 283, Saint-Fabien-de-Panet QC, G0R 2J0
418 249-4636 / 877 827-3423
418 223-3423
418 223-3422
www.parcappalaches.com
info@parcappalaches.com
0/M 135/350 46°40'39"N 70°12'20"W

2021/06/19 2021/10/12
16 13
88% 80% A.15h00 D.12h00
1 27$/29$ 2/2
95$/– 3

16 GUILMETTE 4

152, route du Fleuve, Beaumont QC, G0R 1C0
418 837-6900
418 503-1872
www.campingguilmette.com
campingguilmette@gmail.com
0/M 36/260 46°50'11"N 70°58'38"W

2021/05/15 2021/09/15
218 214 4
22% 30% A.13h00 D.12h00
1 44$/62$ 2/2 2550$

À DÉCOUVRIR

17 KOA QUÉBEC / LÉVIS 4

684, chemin Olivier, Lévis QC, G7A 2N6
418 831-1813 / 800 562-3644
418 836-2406
www.koaquebec.com
koaquebec@gmail.com
0/M 4/250 46°42'4"N 71°18'14"W

2021/05/01 2021/10/11
210 180 18 4
100% 50% A.13h00 D.12h00
1 45$/97$ 2/2
85$/120$ 8 8

Activités de découvertes

Stratégiquement situé à un jet de pierre de Québec. Nouvel espace aquatique et deux parcs de jeux pour le grand bonheur des familles.

Closest campground to Quebec City. New water space and two playgrounds for the greater enjoyment of families.

INFORMATIONS GÉNÉRALES / GENERAL INFORMATION — SERVICES — ACTIVITÉS / ACTIVITIES

18 LA JOLIE ROCHELLE 3

PUB AD 109

221, La Petite-3e, Saint-Raphaël QC, G0R 4C0
418 243-1320 / 877 243-1320
418 376-4022
www.lajolierochelle.quebec
info@lajolierochelle.quebec
55/275 46°45'52"N 70°41'53"W

2021/05/15 2021/10/11
205 180 18 7
49% 60% A.13h00 D.13h00
1 32$/53$ 2/4 1600$
10%

À DÉCOUVRIR — 19 LA ROCHE D'OR - PARKBRIDGE 4

PUB AD 115

3005, route du Président-Kennedy,
Notre-Dame-des-Pins QC, G0M 1K0
418 774-9191
www.parkbridge.com/larochedor
larochedor@parkbridge.com
90/350 46°11'4"N 70°42'27"W

2021/05/07 2021/09/26
321 267 42 9
48% 50% A.13h00 D.12h00
1 34$/59$75$ 2/4 1816$26$
96$/140$ 3

Dames ou échecs géants

Sur la rivière Gilbert, dans la vallée de la Beauce, des sentiers, une piscine géante, et plus encore pour des vacances familiales parfaites.
On the Gilbert River, in the Beauce valley, hiking, cycling and poolside fun for the perfect family vacation!

La Roche d'Or
Notre-Dame-des-Pins, QC
Un camping VR Parkbridge

20 LA VALLÉE BEAUCERONNE 4

275, rang Saint-Henri, Saint-Benoît-Labre QC, G0M 1P0
418 228-5899
418 228-5899
www.lavalleebeauceronne.com
reservation@lavalleebeauceronne.com
100/308 46°5'40"N 70°47'16"W

2021/05/14 2021/09/12
298 272 18 1 7
51% 50% A.14h00 D.13h00
1 38$27$/50$45$ 2/4 1804$74$
3
10%

Piste de BMX, Amphithéâtre

EN VEDETTE — 21 LAC GEORGES 4

PUB AD 110

150, route Seigneuriale, Val-Alain QC, G0S 3H0
418 744-3510
418 744-3111
www.campinglacgeorges.com
campinglacgeorges@hotmail.com
62/180 46°24'30"N 71°49'17"W

2021/05/03 2021/10/17
750 694 56
27% 40% A.13h00 D.12h00
1 49$40$/66$75$ 2/3 2365$

Arcade, Dames ou échecs géants. Piste de voitures téléguidées, Rallye, Piste de BMX, Pataugeoire

22 LAC-ETCHEMIN 5

PUB AD 114

514, route du Sanctuaire, Lac-Etchemin QC, G0R 1S0
418 625-5666
www.campinglacetchemin.com
info@campinglacetchemin.com
95/325 46°23'48"N 70°31'9"W

2021/05/14 2021/10/11
225 215 8
48% 10% A.13h00 D.12h00
1 25$/56$50$ 2/6 2200$
2

Arcade, Dames ou échecs géants

À DÉCOUVRIR — 23 LE CHEVALIER 4

PUB AD 113

1011, 8e rue Est, La Guadeloupe QC, G0M 1G0
418 459-6555
www.campingdlg.ca
direction@campingdlg.ca
115/300 45°57'34"N 70°54'25"W

2021/05/15 2021/10/15
586 553 10 14
46% 37% A.13h00 D.12h00
1 39$/57$ 2/4
115$/145$ 9 2
10%

Piste de BMX

Du plaisir garanti pour toute la famille!
Glissades d'eau, centre équestre, miniputt, trampoline géant, et plus encore!
Guaranteed fun for the whole family!
Water slides, equestrian center, mini-putt, giant trampoline and more!

CAMPING LE CHEVALIER GLISSADES D'EAU

24 LE RUISSEAU BLEU 5

1635, rue des Érables, Saint-Lambert-de-Lauzon QC, G0S 2W0
418 889-9100 450 755-1788
450 755-1788
www.campingruisseaubleu.com
ruisseaubleu@hotmail.com
30/250 46°33'55"N 71°11'58"W

2021/05/15 2021/09/15
112 97 6 8
15% 40% A.– D.13h00
1 35$/46$ 2/2 1525$
100$/–
10%

25 LES PIERRES À FEU 2

181, rang Saint-Lazare, Saint-Apollinaire QC, G0S 2E0
418 881-3734 / 866 881-3734
www.lespierresafeu.com
20/200 46°36'9"N 71°26'13"W

2021/05/01 2021/10/01
117 116
14% 30% A.11h00 D.13h00
1 35$/50$ 2/2
150$/150$ 1

Jeux gonflables

INFORMATIONS GÉNÉRALES / GENERAL INFORMATION | SERVICES | ACTIVITÉS / ACTIVITIES

26 LUCIOLE 3

400, rue Principale, Saint-Philibert QC, G0M 1X0
819 238-5483
www.campingluciole.ca
campingluciole2012@gmail.com
100/360 46°16'26"N 70°36'29"W

2021/05/15 2021/09/27
74 64 6 4
30% 40% A.14h00 D.13h00
1 33$^{49\$}$/43$^{49\$}$ 2/2 1360$ CC
10%

Piste de voitures téléguidées, Pataugeoire

27 MUNICIPAL DU ROCHER PANET 4

PUB AD 116

10, route du Quai, L'Islet QC, G0R 2B0
418 247-3193
418 247-5085
www.lislet.com/tourisme/camping-municipal-rocher-panet
campingrocherpanet@lislet.com
100/300 47°7'53"N 70°22'7"W

2021/05/15 2021/10/12
148 135 8 4
58% 40% A.13h30 D.11h30
1 23$/52$ 2/2 1831$^{85\$}$ CC Interac
105$/105$ 1

Amphithéâtre

28 MUNICIPAL LAC-FRONTIÈRE 3

282, route 204, Lac-Frontière QC, G0R 1T0
418 245-3554 418 245-3553
418 245-3552
www.campingmunicipal-lacfrontiere.com
municipalitelac-frontiere@globetrotter.net
150/400 46°38'52"N 70°2'5"W

2021/06/01 2021/10/15
80 53 12 11
35% 28% A.16h00 D.13h00
1 30$/50$ 2/4 845$ CC Interac
80$/115$ 4
10%

Panneaux d'interprétation, Balade en ponton

29 MYSTIC

972, route de Saint-Martin, Saint-René QC, G0M 1Z0
418 313-9434
www.campingmystic.sitew.eu
campingmystic@hotmail.com
110/350 45°59'55"N 70°37'13"W

2021/05/15 2021/09/27
52 48 2
37% 60% A.14h00 D.11h00
1 35$/40$ 2/4 1350$ CC Interac
80$/80$ 2
10%

30 PARC DE LA CHAUDIÈRE 4

100, rue du Camping, Scott QC, G0S 3G0
418 882-5759 / 866 882-5759
www.campingchaudiere.com
parcchaudiere@globetrotter.net
35/260 46°31'43"N 71°6'34"W

2021/05/07 2021/09/26
152 128 20
31% 35% A.13h00 D.13h00
1 46$^{10\$}$/48$^{70\$}$ 2/4 1800$ CC Interac
103$^{50\$}$/120$ 4
10%

31 PARC DE LA CHUTE STE-AGATHE 2

342, chemin Gosford Ouest,
Sainte-Agathe-de-Lotbinière QC, G0S 2A0
418 599-2661
chutesteagathe@outlook.com
67/217 46°20'3"N 71°25'15"W

2021/05/18 2021/10/14
33 8 25
100% 85% A.13h00 D.12h00
1 30$/37$ 2 CC Interac

Canyoning, Amphithéâtre

32 PARC NATIONAL DE FRONTENAC, SECTEUR SAINT-DANIEL 3

177, route du Parc-de-Frontenac, Adstock QC, G0N 1S0
418 422-2262 / 800 665-6527
418 486-2300 x 6050
www.sepaq.com/pq/fro - parc.frontenac@sepaq.com
128/257 45°58'48"N 71°9'52"W

2021/05/21 2021/10/11
103 30 63
100% 75% A.15h00 D.15h00
1 34$^{55\$}$/44$^{70\$}$ 4/2 CC Interac
114$/124$ 10

Activités de découvertes

33 PARC NATIONAL DE FRONTENAC, SECTEUR SUD 3

599, chemin des Roy, Sainte-Praxède QC, G0M 1H1
418 486-2300 x 6060 / 800 665-6527
418 486-2300 x 6050
418 486-2226
www.sepaq.com/pq/fro - parc.frontenac@sepaq.com
138/254 45°50'25"N 71°9'28"W

2021/05/21 2021/10/18
109 45 17 29
100% 70% A.15h00 D.15h00
1 34$^{55\$}$/44$^{70\$}$ 4/2 CC Interac
114$/139$ 18 9

Excursions guidées en embarcations, Activités de découvertes

34 PARC RÉGIONAL DU MASSIF DU SUD 2

300, route du Massif-du-Sud, Saint-Philémon QC, G0R 4A0
418 469-2228 x 101
www.massifdusud.com/camping
info@massifdusud.com
100/330 46°37'45"N 70°27'57"W

2021/05/21 2021/10/24
42 33
100% 90% A.15h00 D.11h00
1 18$/28$ 2/2 CC Interac
69$/129$ 3 6
10%

PAC

Vélo de montagne, Hébertisme

EN VEDETTE 35 POINTE-AUX-OIES DE MONTMAGNY 5

PUB AD 114

45, avenue du Bassin Nord, Montmagny QC, G5V 4E5
418 248-9710
418 248-9790
www.campingpointeauxoies.com
info@campingpointeauxoies.com
80/305 46°59'16"N 70°32'47"W

2021/05/14 2021/10/12
316 276 27 4 4
76% 40% A.13h00 D.12h00
1 22$/48$ 2/3 1571$^{44\$}$ CC Interac
100$/130$ 5
10%

Ping-pong

INFORMATIONS GÉNÉRALES / GENERAL INFORMATION | SERVICES | ACTIVITÉS / ACTIVITIES

À DÉCOUVRIR

36 REMOUS DE LA CHAUDIÈRE 2

406, route Saint-André, Lévis QC, G6J 1E8
418 831-2554
www.campingremousdelachaudiere.com
campingremous@videotron.ca
24/241 46°37'36"N 71°14'39"W

2021/05/15 2021/09/15
61 60
57% 30% A.13h30 D.13h00
1 45$/55$ 2/2 1965$
100$/110$ 1 1

Accès direct à la rivière Chaudière, à 15 minutes des ponts de Québec, piscine chauffée, terrains avec dalle de béton 3 services. Endroit d'excellence.
Direct access to the Chaudière River, 15 minutes from Quebec City bridges, heated swimming pool, sites with concrete slab and 3 services. Excellent choice.

EN VEDETTE

37 SOLEIL 4

PUB AD 116
111, rue des Églises, Kinnear's Mills QC, G0N 1K0
418 424-3372
www.campingsoleil.com
contact@campingsoleil.com
80/220 46°13'23"N 71°22'55"W

2021/05/14 2021/09/12
278 226 47 1
29% 75% A.13h00 D.12h00
1 35$/52$ 2/4 1600$
150$/150$ 4

Pataugeoire

38 ST-JOSEPH-DE-BEAUCE 3

221, route des Fermes, Saint-Joseph-des-Érables QC, G0S 2V0
418 397-5953
www.campingsaintjoseph.com
camping.sjb@gmail.com
65/300 46°18'31"N 70°54'18"W

2021/05/01 2021/09/26
67 50 8 7
58% 35% A.13h00 D.12h00
1 30^{44}/41^{75} 2/3 1500$
120$/165$ 2

39 ST-PHILÉMON 3

1330, route 216 Est, Saint-Philémon QC, G0R 4A0
418 469-2283
www.campingstphilemon.com
camping.st-philemon@outlook.com
85/325 46°41'46"N 70°26'7"W

2021/05/21 2021/10/03
200 194 6
30% 30% A.13h00 D.12h00
1 25$/50$ 2/4 1530$

Hébertisme

40 TRANSIT 4

PUB AD 113
600, chemin Saint-Roch, Lévis QC, G6Y 0W3
418 838-0948 / 888 882-0948
www.campingtransit.com
info@campingtransit.com
8/249 46°48'42"N 71°3'11"W

2021/04/16 2021/10/24
203 145 50 6
67% 25% A.13h00 D.12h00
1 30$/69$ 2/2 2250$
60$/100$ 1 1

À DÉCOUVRIR

41 UNION - LA DEMI-LIEUE 5

589, avenue De Gaspé Est, Saint-Jean-Port-Joli QC, G0R 3G0
418 598-6108 / 800 463-9558
418 598-9558
www.campingunion.com/fr/saint-jean-port-joli-demi
demi-lieue@campingunion.com
107/350 47°14'43"N 70°13'55"W

2021/05/14 2021/10/03
351 279 45 20
50% 75% A.14h00 D.13h00
1 26^{50}/52$ 2/4 1800$
96^{50}/112$ 2 5 8

Jardin communautaire, Jeux gonflables, Pataugeoire

Un 5 étoiles sur le bord du fleuve! Paysage magnifique. Multitude d'activités, piscine chauffée, amusement pour enfants. Chalets et prêts-à-camper. Coup de cœur assuré!
A 5-star campground on the St. Lawrence! Wonderful landscape. All kinds of activities, heated pool, playground and games. Cottages and turnkey camping.

MEMBRE LE RÉSEAU CAMPING UNION

JAMAIS SANS MON CHIEN!
NEVER WITHOUT MY DOG!
LA RÉFÉRENCE depuis 1963
Repérez facilement les terrains de **camping qui acceptent les animaux** grâce à nos filtres de recherche performants!
*Easily find **pet friendly campgrounds** by using our powerful search filters!*
VISITEZ / *VISIT* CAMPINGQUEBEC.COM
Camping Québec .com

CAMPING La Jolie Rochelle

CHAUDIÈRE APPALACHES
A VIVRE POUR VRAI

Le fleuve se voit mais la rivière s'entend !

Tranquillité et atmosphère de détente dans un charmant décor aménagé au bord de la Rivière-du-Sud à proximité de la ville de Québec.

Aire de jeux, piscine chauffée, accès à la rivière, pêche, randonnées pédestres, terrains de golf, théâtre d'été, excursions dans les îles du Saint-Laurent, vignobles et agrotourisme en plus des sentiers pédestres du Massif-du-Sud et de la cycloroute de Bellechasse.

221, Petite 3e, Saint-Raphaël de Bellechasse (QC) G0R 4C0
1-877-243-1320 • 418-243-1320
info@lajolierochelle.quebec

20 348

No Établ. 206894

WiFi INTERNET SANS FIL

www.lajolierochelle.quebec

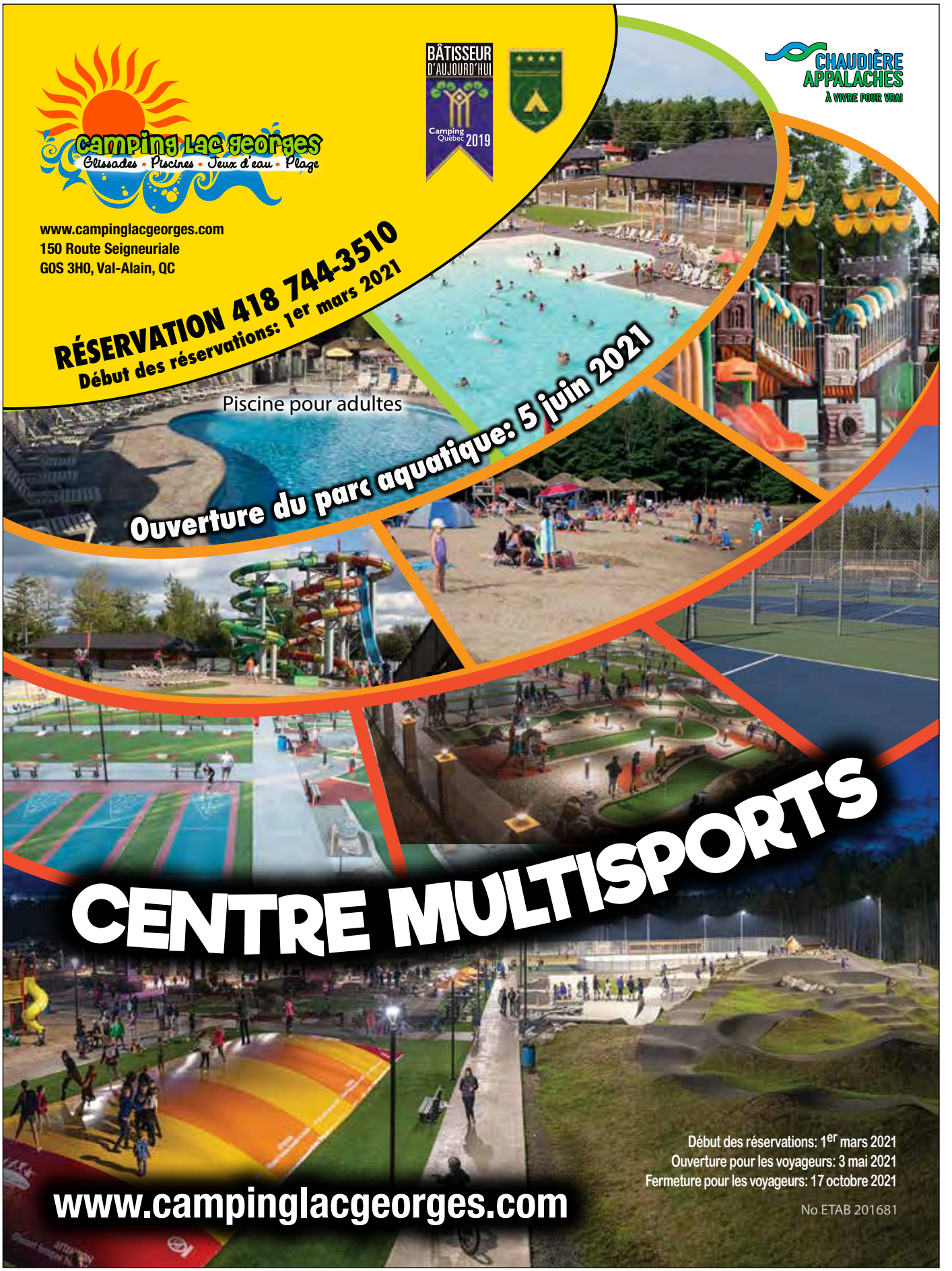
camping lac georges
Glissades • Piscines • Jeux d'eau • Plage
BÂTISSEUR D'AUJOURD'HUI
Camping Québec 2019
CHAUDIÈRE APPALACHES
À VIVRE POUR VRAI
www.campinglacgeorges.com
150 Route Seigneuriale
G0S 3H0, Val-Alain, QC
RÉSERVATION 418 744-3510
Début des réservations: 1er mars 2021
Piscine pour adultes
Ouverture du parc aquatique: 5 juin 2021
CENTRE MULTISPORTS
Début des réservations: 1er mars 2021
Ouverture pour les voyageurs: 3 mai 2021
Fermeture pour les voyageurs: 17 octobre 2021
No ETAB 201681
www.campinglacgeorges.com

Ouverture du 1er AVRIL au 1er DÉCEMBRE

Rues pavées, piscine chauffée, spa, soirées, sentiers pédestres, gym, volleyball, pickleball et plus

CHAUDIÈRE APPALACHES
À VIVRE POUR VRAI

BÂTISSEUR D'AUJOURD'HUI
Camping Québec 2018

Bienvenue cyclistes!

Facile d'accès...
à 20 minutes de Lévis

888, Montée de la Station Sud
St-Vallier (Québec) G0R 4J0

418-884-2270



Photos : Artson image

À PROXIMITÉ
- Théatre d'été (St-Michel)
- Croisière (Grosse-Ile)
- Pistes cyclables
- Parc des Chutes d'Armagh
- Marina (St-Michel et Berthier-sur-Mer)
- Vignobles (La route des vins)
- Quai Paquet (Lévis)

SERVICES
- Espaces camping sauvage
- Navette ($)
- Wifi ($)
- Animaux acceptés ($)
- Location de roulottes (prêt-à-camper)

ACTIVITÉS
- Pétanque et shuffleboard
- Loisirs organisés
- Salle communautaire
- Bingo et soirée de danse
- Hébertisme et mini-ferme
- Module de jeux
- Tour de train pour les petits

campingdomainechampetre.com

No Établ. 198170

Visiter notre site internet pour voir les nouveautés et nos promotions

No Étab. 222984
Venez
VOUS AMUSER
EN FAMILLE
CAMPING
LE CHEVALIER
GLISSADES D'EAU
1011, 8e Rue Est, La Guadeloupe
418 459-6555
/Camping le Chevalier
www.dlg.ca
• Centre Équestre
• Restaurant
• Mini-ferme
• Trampoline géant
• Mini-Putt
• Et bien bien bien PLUS encore !
Allez faire une visite virtuelle : www.dlg.ca

CAMPING TRANSIT
CAMPGROUND ★★★★
LE CAMPING PAR EXCELLENCE
POUR VISITER LE VIEUX-QUÉBEC !
THE ULTIMATE CAMPING
TO VISIT OLD QUEBEC !
NAVETTE GRATUITE - TRAVERSE QUÉBEC-LÉVIS FERRY - FREE SHUTTLE
CE QU'ON OFFRE - WHAT WE OFFER
• Tours guidés pour Québec disponibles ($)
• Guided Tours for Quebec available ($)
+210 emplacements disponibles
+210 camp sites and more
• Piscine chauffée
• Heated pool
• Entrée directe (pull through)
• 30 à 50 ampères (30 to 50 amp)
• Internet Wi-Fi ($)
• Près de la piste cyclable
• Near to the bike pad
• 2.5 km pavés pour vélos et patins à roues
• 2.5 km of asphalt for bicycles and rollerblades
No Étab. 205155
WWW.CAMPINGTRANSIT.COM - RÉSERVATION : 418-838-0948 • SANS FRAIS : 1-888-882-0948
Camping Québec
Tourisme Chaudière-Appalaches
600 CHEMIN SAINT-ROCH, LÉVIS, QC G6Y 0W3
INFO@CAMPINGTRANSIT.COM

Camping
Pointe-aux-Oies
DE MONTMAGNY
LE PRÉFÉRÉ des campeurs de la FQCC en 2019 et 2020
AU BORD DU FLEUVE À MONTMAGNY
PISCINE CHAUFFÉE • TRAMPOLINE GÉANT
PRÊTS-À-CAMPER • 320 EMPLACEMENTS
Photos : Phil Tétu
418 248-9710 | CAMPINGPOINTEAUXOIES.COM
CHAUDIÈRE APPALACHES
WiFi
No Établ. 202812

Camping Lac-Etchemin
Chaudière-Appalaches
À vivre pour vrai
ACTIVITÉS
.Terrain de soccer
.Piscine chauffée, spa
.Module pour enfants
.Fers, pétanque
.Randonnée pédestre
.Pêche
.Basketball
.Hockey sur table
.Billard et poches
.Jeux d'eau
.Dek hockey
.Trampoline géant
.Piste téléguidée
.Piste BMX
.Parc à chien
ATTRAITS TOURISTIQUES
.Golf Lac-Etchemin à 2 km
.Éco-Parc (glissade d'eau, plage)
.Moulin La Lorraine
.Théâtre du Ganoué
.Village des Défricheurs
.Site historique des Trappistes
.Sentier pédestre de la Haute Etchemin. à partir du camping.
.Sentier pédestre du Lac Caribou
.Circuit de pêche du Mont-Orignal
.Club nautique Lac-Etchemin
.Circuit Cyclable
Un été inoubliable!
réservation en ligne.
réservation camping.ca
WiFi
www.campinglacetchemin.com
418 625-5666
No Établ. 627439

La Roche d'Or
Notre-Dame-des-Pins, QC
Un camping VR Parkbridge

UNE HEURE DE LA VILLE DE QUÉBEC

3005 Route-du-Président-Kennedy, Notre-Dame-des-Pins, QC
(418) 774-9191 | LaRochedOr@Parkbridge.com
Parkbridge.com/LaRochedOr

Terrains saisonniers
Terrains voyageurs
Prêt-à-camper
Une heure

NO ÉTAB. 198192

NOUVEAUTÉ 2021: LE PLUS GRAND LAGON ARTIFICIEL AU QUÉBEC!

CAMPING Au Bonnet Rouge

Situé à seulement 1h de Québec

En plus d'un accueil chaleureux et personnalisé, avec ses 61 emplacements semi-boisés, vous serez charmés par sa tranquillité ! Situé en plein cœur du village vous vous retrouverez à 5 minutes de marche du quai, des activités et des nombreux services de ce merveilleux village (micro-brasserie, restos, marina, boutiques) dont la réputation n'est plus à faire!

- Salle communautaire avec cuisinette et buanderie
- Salles de bain et douches refaites à neuf
- Piscine au sel chauffée et spa
- Foyer sur chaque terrain

No Étab. 198144

76, Avenue de Gaspé Est, Saint-Jean-Port-Joli (QC) G0R 3G0
418-598-1919 • 1-855-598-1919
campingaubonnetrouge.com
aubonnetrouge@hotmail.com

CHAUDIÈRE APPALACHES
GRATUIT WiFi INTERNET SANS FIL
Bienvenue cyclistes!

Région Chaudière-Appalaches
Camping municipal
Rocher-Panet
Le charme des marées
sur une terre accueillante
L'Islet
SERVICES COMPLETS • SALLE COMMUNAUTAIRE
PISCINE CHAUFFÉE
TERRAINS DE TENNIS ET DE BALLON-VOLANT
JEUX DE FERS ET DE PÉTANQUE
PARC D'AMUSEMENT POUR LES ENFANTS
www.lislet.com
No Établ. 198590
418 247-3193
ou 418 247-3060
Télécopieur 418 247-5085
Rue du Quai
L'Islet-sur-Mer (Québec) G0R 2B0

Tourisme Chaudière-Appalaches
Camping Soleil
264 sites 30 amp • Piscine chauffée et jeux d'eau • Balade en train • Parc d'amusement • Trampoline géante • Pickleball
Pêche et baignade en rivière • Salle communautaire • Dépanneur licencié et restaurant • Service de gaz propane
Jeux de pétanque et de fer • Accès internet haute vitesse (Wi Fi) $ • 18 km de piste piétonnière • Piste de VTT • Et plus encore !
111, rue des Églises, Kinnear's Mills (QC) G0N 1K0
campingsoleil.com • 418 424-3372 • contact@campingsoleil.com
No Établ. 198785

EscaleVR
VENTE ET LOCATION DE ROULOTTES

SERVICES DE PROPANE

VENTE • LOCATION • CONSIGNATION • PIÈCES ET ACCESSOIRES • SERVICE • UNITÉ MOBILE

NOUVELLE ADRESSE
pour mieux vous servir
12, rue de la Chute
Beaumont (QC)
G0R 1C0
Seulement de l'autre côté de la rue.
418 833-5777 • escalevr.ca

STARCRAFT
Dutchmen
Shasta
Bridgeview
ASCAPE
ALINER
Keystone RV Company
Forest River

Saviez-vous que... / Did you know that...

PLUS DE / *MORE THAN* **500** TERRAINS DE CAMPING PARTICIPENT À NOTRE **PROGRAMME SATISFACTION GARANTIE**.
CAMPGROUNDS PARTICIPATE IN OUR ***SATISFACTION GUARANTEED PROGRAM***.

LA RÉFÉRENCE depuis 1963

Obtenez un autre emplacement ou le remboursement du coût de location* si vous n'êtes pas satisfait de votre emplacement initial. Vous devez vous présenter à l'accueil du camping dans les 30 minutes suivant votre arrivée.
* Si vous choisissez de quitter le camping. Frais de réservation non inclus.

Gest another site or your campsite rental fee refunded* if you are not satisfied with your first site. You must go to the campground reception within 30 minutes of registering.
** If you decide to leave the campground. Reservation fees not included.*

Repérez ce symbole dans le **Guide du camping au Québec**, visitez le **campingquebec.com** ou téléchargez l'appli **GO Camping Québec**.
Look for this symbol in the ***Quebec Campground Guide****, visit* ***campingquebec.com*** *or download the* ***GO Camping Québec*** *app.*

Camping Québec .com

CÔTE-NORD

LÉGENDE/MAP LEGEND
Camping/Campground
Municipalité/City
Région touristique
Tourist region
Parc et réserve/Park and reserve
Limite territoriale/Border
Autoroute/Highway
Route principale/Main road
Route secondaire/Secondary road
Rivière/River
Havre Saint-Pierre
Baie Johan-Beetz
Aguanish
Natashquan
Pointe-Parent
Golfe du Saint-Laurent
ANTICOSTI
Réserve faunique de Port-Cartier-Sept-Îles
Sept-Îles
Port-Cartier
Rivière-au-Tonerre
Sheldrake
Magpie
Longue-Pointe de-Mingan
Mingan
Havre-Saint-Pierre
Archipel-de-Mingan
Baie Sainte-Claire
Port-Menier
Golfe du Saint-Laurent
ANTICOSTI
Saint-Laurent
Baie-Trinité
Godbout
Baie-Comeau
Pointe-Lebel
Chute-aux-Outardes
Pointe-aux-Outardes
Pessamit
Colombier
Forestville
Portneuf-sur-Mer
Longue-Rive
Parc national du Fjord-du Saguenay
Les Escoumins
Essipit
Les Bergeronnes
Sacré-Coeur
Tadoussac
Trois-Pistoles
Le Bic
Parc national du Bic
Rimouski
Réserve faunique de Rimouski
Mont-Joli
Métis-sur-Mer
Amqui
Matane
Fleuve
Réserve faunique de Matane
Parc national de la Gaspésie
Réserve faunique des Chic-Chocs
Sainte-Anne-des-Monts
Mont-Saint-Pierre
Murdochville
Parc national de Forillon
Gaspé
GASPÉSIE
VOIR/ SEE P.127
Réserve faunique de Port-Daniel
Parc national de Miguasha
Parc national de l'Île Bonaventure et du Rocher-Percé
138
389
385
132
172

INFORMATIONS GÉNÉRALES / GENERAL INFORMATION | SERVICES | ACTIVITÉS / ACTIVITIES

1 BON-DÉSIR

198, route 138, Les Bergeronnes QC, G0T 1G0
418 232-6297 / 877 632-6297
418 232-6244 x 1245
418 232-6602
www.campingbondesir.com
info@campingbondesir.com
250/500 48°16'8"N 69°30'4"W

2021/05/15 2021/10/12
195 59 10 9 113
97% 14% A.13h00 D.13h00
1 29^{01}/46^{66}$ 2/3 1491^{28}$ CC Interac
96^{11}$/142^{81}$ 4 3
10%

2 BORÉAL

PUB AD 123

300, route 138, Baie-Comeau QC, G4Z 0A7
418 296-6949 418 296-4373
418 296-0878
www.camping-boreal.com
campingboreal@hotmail.com
410/652 49°12'13"N 68°15'19"W

2021/05/21 2021/09/26
201 139 42 12 7
34% 35% A.13h00 D.12h00
1 30$/48$ 2/2 1850$ CC Interac
1

3 DE LA BAIE

2, rue Saint-Laurent, Baie-Trinité QC, G0H 1A0
418 939-2010 418 939-2242
418 939-2316
www.sabt.ca
sabt2010@live.ca
500/700 49°24'57"N 67°18'25"W

2021/06/01 2021/09/30
40 38 2
50% 50% A.– D.12h00
1 35$/35$ 2/2 1500$ CC Interac
10

4 DE LA BAIE-VERTE

172, 1re Avenue, Forestville QC, G0T 1E0
418 587-6561 418 587-2285 x 3101
www.forestville.ca/tourisme
tourisme@forestville.ca
334/586 48°44'28"N 69°3'23"W

2021/05/20 2021/09/20
39 30 7
18% A.– D.–
1 18$/40$ CC
106$/125$ 2

Jardin communautaire

EN VEDETTE 5 DE LA MER

72, rue Chouinard, Pointe-Lebel QC, G0H 1N0
418 589-6576
www.campingdelamer.net
campingdelamer@globetrotter.net
422/646 49°9'19"N 68°11'4"W

2021/05/14 2021/09/19
306 246 35 3 22
31% 50% A.13h00 D.12h00
1 30^{44}$/47^{84}$ 2/4 1600$ CC Interac

6 DE LA MINGANIE

PUB AD 123

109, rue de la Mer, Longue-Pointe-de-Mingan QC, G0G 1V0
418 949-2307 / 866 949-2307
418 949-2349
www.tourisme-loiselle.com
information@tourisme-loiselle.com
950/1150 50°16'19"N 64°8'1"W

2021/05/15 2021/09/30
101 25 20 40
54% 25% A.– D.13h00
1 21$/30$ 2/2 2000$ CC Interac
12 4

Excursions guidées en embarcations, Activités de découvertes

EN VEDETTE 7 DOMAINE DES DUNES

PUB AD 122

585, chemin du Moulin-à-Baude, Tadoussac QC, G0T 2A0
418 235-4843
418 235-1512
www.domainedesdunes.com
admin@domainedesdunes.com
225/477 48°8'34"N 69°41'8"W

2021/05/01 2021/10/31
47 9 7 25
100% 50% A.14h00 D.13h00
1 31$/41$ 2/2 Interac
149$/149$ 4 2 10

Panneaux d'interprétation, Hébertisme

8 DOMAINE ENSOLEILLÉ 2000

PUB AD 122

15, route 138 Est, Baie-Trinité QC, G0H 1A0
418 939-2002 / 866 939-2002
418 296-4813
418 939-2002
www.campingcote-nord.ca
info@campingcote-nord.ca
526/887 49°29'7"N 67°14'0"W

2021/05/21 2021/09/19
65 45 4 16
65% 15% A.13h00 D.12h00
1 26$/42$ 2/3 1130$ CC Interac
10%

9 LE TIPI

46, rue de la Réserve, Essipit QC, G0T 1K0
418 233-2266 / 888 868-6666
418 233-3960
www.vacancesessipit.com/campings/camping-le-tipi
info@essipit.com
275/525 48°20'32"N 69°23'49"W

2021/05/16 2021/09/07
50 23 6 20
72% 40% A.14h00 D.13h00
1 32$/42$ 2/2 1144$ CC Interac
137$/137$ 1

10 MANIC 2

PUB AD 122

Kilomètre 23, route 389, Baie-Comeau QC, G4Z 0A7
418 296-2810
418 294-6180
www.campingquebec.com/manicouagan/camping-manic-2.html
campingmanic2@globetrotter.net
500/650 49°19'14"N 68°22'28"W

2021/06/01 2021/09/30
83 47 6 30
60% 50% A.14h00 D.14h00
1 30$/43$ 4/3 1200$ CC Interac

INFORMATIONS GÉNÉRALES / GENERAL INFORMATION | SERVICES | ACTIVITÉS / ACTIVITIES

11 MUNICIPAL CHEMIN FAISANT 2
Route 138 Est, Natashquan QC, G0G 2E0
418 726-3697 418 726-3362
418 726-3698
www.natashquan.org
dgnatashquan@globetrotter.net
1200/1500 50°11'5"N 61°48'59"W

2021/06/15 2021/09/14
42 16 26
100% 50% A.– D.14h00
27$/37$ 2/2

12 MUNICIPAL HAVRE-SAINT-PIERRE 2
1730, rue Boréale, Havre-Saint-Pierre QC, G0G 1P0
418 538-2415 418 538-2717
418 538-3439
www.havresaintpierre.com
camping@havresaintpierre.com
850/1127 50°15'24"N 63°33'19"W

2021/06/01 2021/09/12
86 36 50
63% 30% A.13h00 D.12h00
23$48/28$70 2/2

13 MUNICIPAL LE PARADIS 2
Boulevard du Portage-des-Mousses, Port-Cartier QC, G5B 1C3
418 766-7137 418 766-8706
418 766-8836
www.baselesgoelands.com
base.goelands@globetrotter.net
573/847 50°1'39"N 66°52'1"W

2021/05/24 2021/10/03
45 28 2 15
20% 40% A.13h00 D.12h00
25$/37$ 2/2 1250$

14 PARADIS-MARIN 2
4, chemin Émile-Boulianne, Les Bergeronnes QC, G0T 1G0
418 232-6237
418 232-1432
www.campingparadismarin.com
dominiqueparadismarin@hotmail.ca
250/500 48°16'48"N 69°27'39"W

2021/05/15 2021/10/10
160 22 33 1 102
100% 5% A.13h00 D.12h00
40$/50$ 2/2
124$41/141$29 2 2

Panneaux d'interprétation, Excursions guidées en embarcations

EN VEDETTE

15 PARC DE LA RIVE 3
PUB AD 122
197A, rue de Baie-St-Ludger, Pointe-aux-Outardes QC, G0H 1M0
418 567-4021 418 567-8696
418 567-8696
michellavoie2010@hotmail.com
406/659 49°7'1"N 68°22'39"W

2021/06/01 2021/09/07
208 174 34
26% 50% A.– D.14h00
24$35/35$67 2/4 1450$

Amphithéâtre

16 PARC NATIONAL DU FJORD-DU-SAGUENAY, LE BLEUVET 1
1121, route 172 Nord, Sacré-Coeur QC, G0T 1Y0
800 665-6527
418 236-1552
www.parcsquebec.com
parc.saguenay@sepaq.com
250/490 48°16'19"N 69°56'45"W

2021/06/04 2021/10/10
60 14 37
90% 60% A.15h00 D.15h00
30$45/43$85 2/2
100$/130$ 9

Activités de découvertes

17 PARC NATURE DE POINTE-AUX-OUTARDES 1
4, rue Labrie, Pointe-aux-Outardes QC, G0H 1M0
418 567-4227 418 293-6253
www.parcnature.com
infoparc@parcnature.com
405/660 49°2'34"N 68°27'29"W

2021/01/01 2021/12/31
17 6 6
100% A.15h00 D.12h00
25$/30$
160$/240$ 5

Infrastructure thématique, Panneaux d'interprétation, Activités de découvertes, Labyrinthe

EN VEDETTE

18 PORTNEUF-SUR-MER 3
3, chemin de la Marina, Portneuf-sur-Mer QC, G0T 1P0
581 221-0437 418 238-2642 x 226
www.camping.portneuf-sur-mer.ca
camping@portneuf-sur-mer.ca
297/554 48°38'43"N 69°05'34"W

2021/05/16 2021/09/20
95 62 1 28
58% 40% A.14h00 D.11h00
27$83/47$84 2 1000$22
165$/185$ 4

19 RÉS. FAUN. DE PORT-CARTIER-SEPT-ÎLES, LAC WALKER 1
64, route 138, Port-Cartier QC, G5B 0B7
581 824-1008 / 800 665-6527
418 766-2524
418 766-2921
www.sepaq.com/rf/spc - portcartier@sepaq.com
587/835 50°8'25"N 67°7'49"W

2021/06/05 2021/09/05
50 10 10 28
76% 30% A.15h00 D.15h00
28$20/38$60 4/4 696$
129$/139$ 2 8

À DÉCOUVRIR

INFORMATIONS GÉNÉRALES / GENERAL INFORMATION | SERVICES | ACTIVITÉS / ACTIVITIES

20 RÉSERVE DE PARC NATIONAL DU CANADA DE L'ARCHIPEL-DE-MINGAN

1010, promenade des Anciens, Havre-Saint-Pierre QC, G0G 1P0
418 538-3285 / 888 773-8888
418 538-3595
www.pc.gc.ca/mingan - pc.information.pc@canada.ca
0/M 870/1112 50°14'44"N 63°35'31"W

2021/06/14 2021/09/30
45 36
100% A.– D.11h00
$ 1 24$85/24$85 2/2 CC Interac
131$44/– 6 3

Offrez-vous un contact privilégié avec la nature et profitez d'un ciel étoilé spectaculaire en passant la nuit sur une île.
Treat yourself to a privileged encounter with nature and an amazing starry sky by spending the night on an island.

Parcs Canada Parks Canada

21 SITE POUR VÉHICULES DE CAMPING

1401, boulevard Laure Ouest, Sept-Îles QC, G4R 4K1
418 962-1238 / 888 880-1238
418 968-0022
www.tourismeseptiles.ca
info@tourismeseptiles.ca
0/M 652/906 50°14'38"N 66°23'48"W

2021/05/19 2021/10/11
20 18
100% A.– D.13h00
$ 1 30$/30$ 2/4 CC Interac
2

22 TADOUSSAC

PUB AD 122

428, rue du Bateau-Passeur, Tadoussac QC, G0T 2A0
418 235-4501 / 855 708-4501
418 233-2266
418 235-4902
www.vacancesessipit.com
info@essipit.com
0/M 225/475 48°9'0"N 69°42'45"W

2021/05/29 2021/09/28
193 52 85 48
98% 70% A.14h00 D.13h00
$ 1 33$/58$ 2/2 CC Interac
137$/147$ 4 4 4

WEBZINE

ABONNEZ-VOUS / *TO SUBSCRIBE*
CAMPINGQUEBEC.COM

Destination Camping Québec est le magazine qui vous invite à découvrir le Québec en camping! Découvrez le Québec à travers ses activités, ses attraits culturels et ses délices du terroir*.
Destination Camping Québec is the magazine that invites you to discover Québec while camping! Discover Quebec through its activities, cultural attractions and local delicacies.*

* Notez que le Webzine est offert seulement en français. / * *Please note that the Webzine is only available in French.*

À DÉGUSTER | À VOIR | À FAIRE

AVENTURE, ESPACE ET LIBERTÉ

www.domainedesdunes.com

7

Domaine des dunes.com

1re au Québec parcours d'hébertisme finlandais sur 2 km avec panneaux d'interprétation de la faune et la flore

- chalets tout confort en pleine nature, certains avec vue sur le fleuve
- Tipis et tentes prêt-à-camper avec vue sur le fleuve
- 50 sites avec et sans service, certains avec vue sur le fleuve
- wifi disponible sur votre emplacement
- forfaits ours, baleines, kayak, etc...
- dépaysement et calme garantis

206780

418 235-4843 585, chemin du Moulin-à-Baude TADOUSSAC (Québec) G0T 2A0

Camping Tadoussac

22

UNE VUE Panoramique ÉPOUSTOUFLANTE sur le fleuve

1 855 708-4501
VACANCESESSIPIT.COM

201110

207 terrains avec services • Égouts pour roulottes • Buanderie • Toilettes et douches
Emplacements en bordure du fleuve • Glissades d'eau et piscine • Plage sablonneuse

CAMPING PARC DE LA RIVE

201854

15

À 15 km de Baie-Comeau

197A, rue de Baie-St-Ludger, Pte-aux-Outardes (Qc)
www.campingquebec.com/parcdelarive

418 567-4021

Camping avec 2 et 3 services, électricité 30 ampères • Terrain de jeux pour enfants et adultes
Buanderie, toilettes et douches • Salle communautaire • Accès à la plage • Observation des baleines
Dépanneur et boutique souvenirs • Propane et bois de chauffage • Service de restauration rapide

8

206544

Wi Fi

1 866 939-2002 Tél. ou téléc. : 418 939-2002
15, route 138 Est, Ilets-Caribou (à 10 km de Baie-Trinité)
Visitez notre site Web domaineensoleille.com

DOMAINE ENSOLEILLÉ

CAMPING MANIC-2

100 sites dont 40 avec services 30 ampères

Situé près du barrage Manic-2

201806

10

418 296-2810
campingmanic2@globetrotter.net
km 24, route 389 Nord, Baie-Comeau

ROAD TRIP CÔTE NORD
ROUTE 138 FIN
PARTICIPEZ AU CONCOURS!
À gagner : un voyage à Anticosti.
tourismecote-nord.com/roadtrip

camping-boreal.com
627066
CAMPING BORÉAL
2
168 emplacements . Eau . Électricité . Station de vidange . WIFI
Dépanneur . Glissades d'eau ($) . Piscines chauffées ($) . Restaurant
Parc d'amusement . Plage . Location de canot, pédalo et kayak
300, Route 138, Baie-Comeau (Québec) G4Z 0A7 Réservation : 418 296-6949

21
TOURISME
SEPT-ÎLES
1 888 880-1238
www.tourismeseptiles.ca

Longue-Pointe-de-Mingan
CAMPING de la Minganie
Famille Loiselle
6
205015
Forfait Camping & Excursion aux îles Mingan disponible
Au bord de la mer : condos, maisons, cabines et roulottes équipées - Camping : 85 sites aménagés
1 866 949-2307
tourisme-loiselle.com

EEYOU ISTCHEE BAIE-JAMES

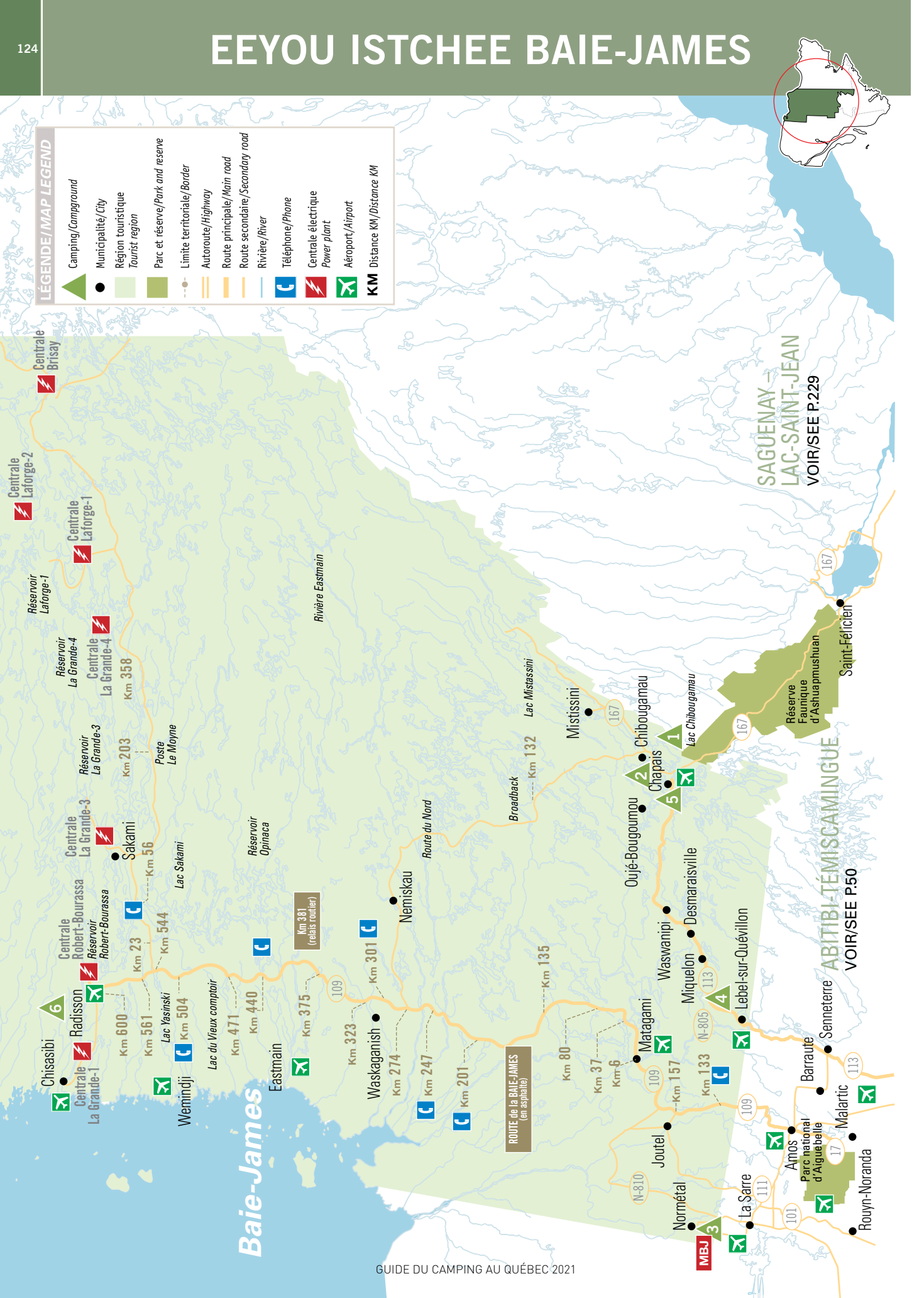

INFORMATIONS GÉNÉRALES / GENERAL INFORMATION | SERVICES | ACTIVITÉS / ACTIVITIES

1 CENTRE DE VILLÉGIATURE MARINA CHIBOUGAMAU

7, chemin du Lac-Chibougamau Sud,
Chibougamau QC, G8P 2K6
418 748-2720
www.marinachibougamau.ca
marinachibougamau@yahoo.ca
491/673 49°44'32"N 74°23'39"W

2021/01/01 2021/12/31
20 19
45% A.12h00 D.11h00
$ 1 30$/50$ 2/4
125$/135$ 1

2 ÉCO-CAMPING DE CHIBOUGAMAU

512, route 167 Sud, c.p. 422, Chibougamau QC, G8P 2X8
418 748-7276 418 748-4441 x 222
418 748-1110
www.faunenord.org
infos@faunenord.org
515/697 49°53'14"N 74°23'54"W

2021-05-28 2021-09-05
43 17 14 12
81% 15% A.13h00 D.11h00
$ 1 20$01/38$01 2/3

3 LAC-PAJEGASQUE

1, chemin du Lac-Pajegasque, Gouvernement régional d'Eeyou Istchee Baie-James QC, J0Z 1H0
819 941-2666 819 941-4111
www.campingpajegasque.com
campingpajegasque@live.ca
1013/663 49°4'6"N 79°21'18"W

2021/05/15 2021/09/02
54 54
9% A.13h00 D.12h00
$ 1 47$38/47$38 2/2 955$84

EN VEDETTE 4 MUNICIPAL LEBEL-SUR-QUÉVILLON

900, boulevard Quévillon, Lebel-sur-Quévillon QC, J0Y 1X0
819 755-4826 x 226 819 755-4826 x 223
819 755-8124
www.lsq.quebec
tourisme@lsq.quebec
696/640 49°3'17"N 76°58'56"W

2021/05/15 2021/09/02
77 46 18 7 6
30% 54% A.15h00 D.12h00
$ 1 24$35/34$79 2/4 487$06

5 OPÉMISKA

107, chemin du Lac-Opémiska, Gouvernement régional d'Eeyou Istchee Baie-James QC, G0W 1H0
418 745-3428
www.camping-opemiska.com
campingopemiska@hotmail.ca
552/732 49°46'56"N 74°50'52"W

2021/05/25 2021/09/07
173 114 7 28 23
52% 50% A.15h00 D.12h00
$ 1 28$27/37$70 2/4
75$/– 1

EN VEDETTE 6 RADISSON

198, avenue Jolliet, Gouvernement régional d'Eeyou Istchee Baie-James QC, J0Y 2X0
819 638-8687 819 638-7777
819 638-7788
www.destinationradisson.com
tourisme@radisson.org
1307/1400 53°47'38"N 77°37'32"W

2021/06/21 2021/09/03
18 18
100% 25% A.– D.13h00
$ 1 35$/35$ 2/4

Saviez-vous que... / Did you know that...

PLUS DE / *MORE THAN* **300** TERRAINS DE CAMPING PARTICIPENT À NOTRE **PROMOTION 2 NUITS À 50 $ PLUS TAXES**.
CAMPGROUNDS PARTICIPATE IN OUR ***PROMOTION 2 NIGHTS FOR $50 PLUS TAXES***.

Réservez un emplacement pour le week-end durant les promotions du printemps et de l'automne, et ne payez que 50 $ (plus taxes) pour les deux nuits.
Reserve a site for a weekend during the spring and fall promotions for just $50 (plus taxes) for two nights.

LA RÉFÉRENCE depuis 1963

Offre valide aux dates suivantes / ***Offer valid on the following dates***

Promotion printemps
28 et 29 mai 2021
Spring promotion
May 28 and 29, 2021

Promotion automne
10 et 11 septembre 2021
Fall promotion
September 10 and 11, 2021

Repérez ces symboles dans le **Guide du camping au Québec**, visitez le **campingquebec.com** ou téléchargez l'appli **GO Camping Québec**.
Look for these symbols in the ***Quebec Campground Guide****, visit* ***campingquebec.com*** *or download the* ***GO Camping Québec*** *app.*

Camping Québec .com

CAMPING
Carleton-sur-Mer

Camper au cœur de
la Baie-des-Chaleurs.

NAUTISME
PLEIN AIR
PANORAMA
CULTURE

SUPER TARIFS
BASSE SAISON!

Ouverture du dernier
vendredi de mai
jusqu'à l'Action de grâce

No Établ. 201736

Photos :
Magali Deslauriers,
François Thériault

Réservation en ligne : campingcarletonsurmer.com | Information : 418 364-3992

LES PLUS BELLES BAIES DU MONDE

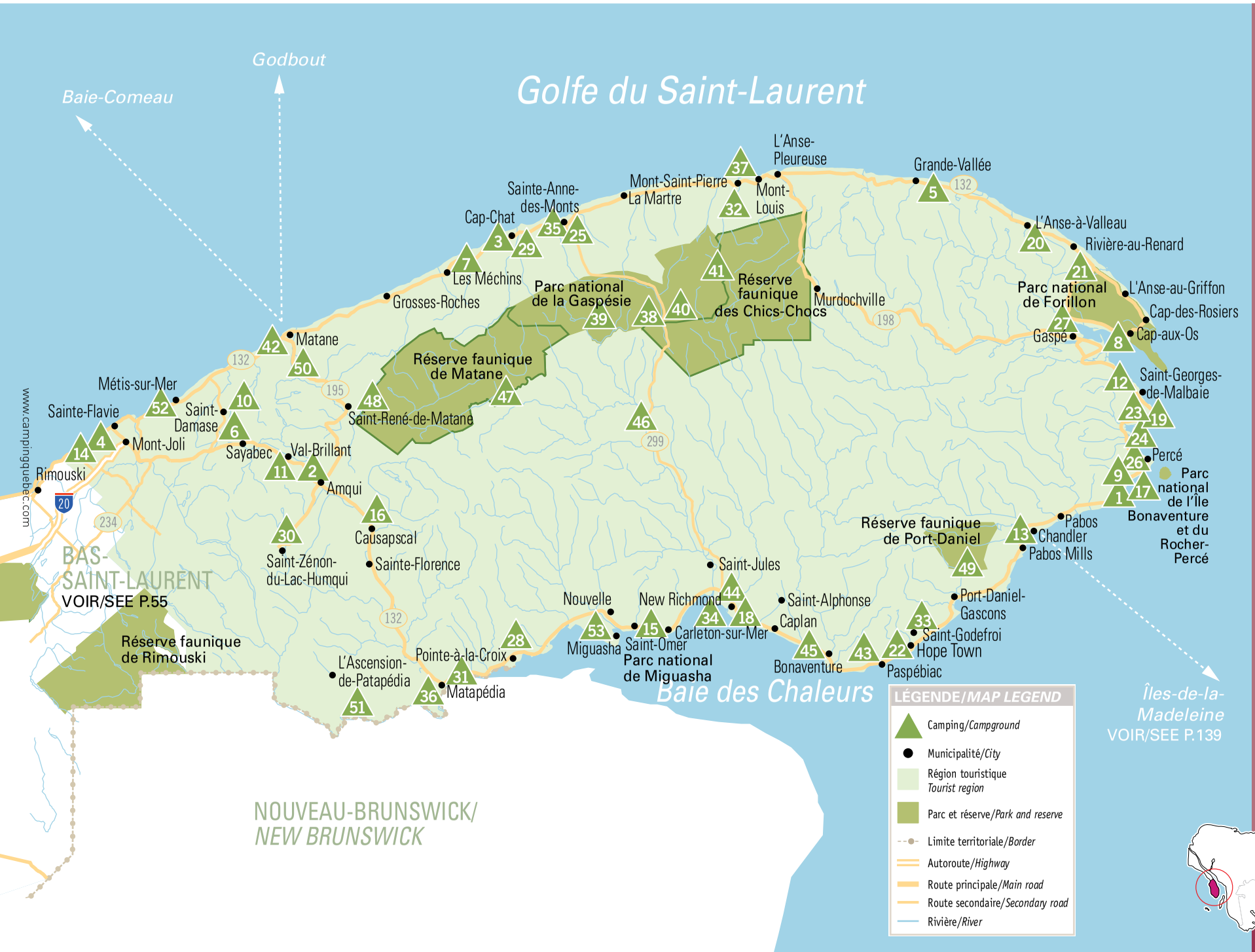

www.campingquebec.com

INFORMATIONS GÉNÉRALES / GENERAL INFORMATION | SERVICES | ACTIVITÉS / ACTIVITIES

EN VEDETTE

1 À LA NATURE OCÉAN 3

PUB AD 136

400, route 132 Ouest, Percé QC, G0C 2L0
418 782-2400 / 877 682-2400
www.natureocean.com
info@natureocean.com
Q/M 734/987 48°30'20"N 64°13'25"W

2021/05/23 2021/10/07
173 99 12 50
72% 25% A.– D.11h00
1 32$/48$ 2/2 1700$ CC Interac
79$/220$ 4 8 16

EN VEDETTE

2 AMQUI 4

PUB AD 134

686, route 132 Ouest, Amqui QC, G5J 3S5
418 629-3433
418 629-4090
www.campingamqui.com
administration@campingamqui.com
Q/M 416/642 48°29'42"N 67°27'23"W

2021/06/18 2021/09/06
146 36 88 6 16
86% 59% A.14h00 D.13h00
1 27^{40}/40^{88} 2/4 CC Interac

3 AU BORD DE LA MER 3

173, rue Notre-Dame Est, Cap-Chat QC, G0J 1E0
418 786-3013
www.campingauborddelamer.wix.com/campingmer
campingmer@hotmail.com
Q/M 500/750 49°5'55"N 66°40'40"W

2021/06/01 2021/09/30
91 18 56 11
84% 20% A.– D.12h00
1 22^{60}/39^{15} 2/4 1005$ CC Interac
59$/99$ 5 1

4 AU GÎTE DU VIEUX QUAI 1

457, route de la Mer, Sainte-Flavie QC, G0J 2L0
418 775-9111 581 624-2410
418 775-2334
giteduvieuxquai@globetrotter.net
Q/M 300/600 48°36'25"N 68°14'17"W

2021/05/15 2021/10/31
14 9 5
100% 0% A.14h00 D.12h00
1 20$/45$ 2/2 1700$
10%

5 AU SOLEIL COUCHANT 3

73, rue Saint-François-Xavier Est, Grande-Vallée QC, G0E 1K0
418 393-2489 418 360-4672
www.campingsoleilcouchant.com
info@campingsoleilcouchant.com
Q/M 606/866 49°13'37"N 65°6'5"W

2021/05/24 2021/09/24
95 47 15 22
84% 30% A.12h00 D.11h00
1 23^{50}/34$ 2/2 975$ CC Interac
90$/100$ 10 1 4
10%

Jeux gonflables

6 AUBERGE DU LAC MALCOM 4

PUB AD 137

123, route du Lac-Malcolm, Sayabec QC, G0J 3K0
418 536-3322 / 866 536-3322
418 536-3324
www.aubergecampinglacmalcom.com
lacmalcom@globetrotter.net
Q/M 400/650 48°35'32"N 67°45'36"W

2021/05/17 2021/09/30
109 74 29 5
46% 35% A.13h00 D.12h00
1 30$/43$ 2/4 CC Interac
1 1

Tyrolienne, Piste de BMX

7 AUX PIGNONS VERTS 3

218, route Bellevue Est, Les Méchins QC, G0J 1T0
418 729-3423 / 866 729-3423
www.campingpignonsverts.com
campingpignonsverts@globetrotter.net
Q/M 490/675 49°0'16"N 66°57'45"W

2021/05/21 2021/10/24
60 37 4 13
55% 40% A.– D.13h00
1 27^{83}/36^{53} 2/2 975$ CC Interac
6

Jardin communautaire

8 BAIE DE GASPÉ 1

2107, boulevard de Grande-Grève, Gaspé QC, G4X 6L7
418 892-5503 / 844 363-5503
418 368-6888
www.campingbaiedegaspe.com
info@campingbaiedegaspe.com
Q/M 700/900 48°49'37"N 64°17'54"W

2021/05/28 2021/10/03
134 120 14
19% 30% A.14h00 D.12h00
1 26$/50$ 2 1550$ CC Interac
8
10%

9 BAIE DE PERCÉ 2

PUB AD 137

180, route 132 Ouest, Percé QC, G0C 2L0
418 782-5102 / 844 782-5102
www.geoparcdeperce.com/camping
info@campingbaiedeperce.com
Q/M 750/1000 48°31'16"N 64°12'59"W

2021/06/01 2021/09/30
138 28 15 85
98% 20% A.13h00 D.11h00
1 30^{50}/45$ 2/4 CC Interac
111^{50}/160$ 10

Tyrolienne, Activités de découvertes

TÉLÉPHONE INTELLIGENT, TABLETTE OU PORTABLE : une seule adresse!

SMARTPHONE, TABLETTE OR PORTABLE: ***JUST ONE ADDRESS!***

LA RÉFÉRENCE depuis 1963

VISITEZ / *VISIT* CAMPINGQUEBEC.COM

INFORMATIONS GÉNÉRALES / GENERAL INFORMATION | SERVICES | ACTIVITÉS / ACTIVITIES

À DÉCOUVRIR

10 BASE PLEIN AIR SAINT-DAMASE 3

302, route 297 Sud, Saint-Damase QC, G0J 2J0
418 776-2828 450 776-2525
www.basepleinair.com
info@basepleinair.com
380/608 48°39'22"N 67°48'54"W

2021/05/21 2021/09/19
170 113 40 16
50% 60% A.14h00 D.13h00
1 32$/48$ 2/4 1536$/34$ CC Interac
160$/– 1 7

La Base Plein Air St-Damase est l'endroit idéal pour vous ressourcer et passer des vacances inoubliables en famille.
Base Plein Air St-Damase is the perfect place for resourcing yourself and enjoying an unforgettable family vacation.

CAMPING BASE PLEIN AIR ST-DAMASE

11 BOIS ET BERGES 3

8, rue des Cèdres, Val-Brillant QC, G0J 3L0
418 742-3212 x 1640
418 742-3212 x 1632
418 742-3624
www.campingvalbrillant.com
campingvalbrillant@mrcmatapedia.qc.ca
404/640 48°32'4"N 67°32'50"W

2021/05/07 2021/10/10
46 23 10 2 9
61% 45% A.13h30 D.13h00
1 26$/34$ 2/4 2174$ CC Interac
92$/100$ 2

12 BOIS VERT 1

2058, boulevard de Douglas, Gaspé QC, G4X 2X1
418 368-9654 418 645-3763
gerrye@live.ca
700/940 48°41'48"N 64°15'50"W

2021/06/01 2021/09/30
20 16 1 1
90% 15% A.14h00 D.11h00
1 25$/40$ 2/2 950$
60$/75$ 2

13 BOURG DE PABOS 4

75, chemin de la Plage, Chandler QC, G0C 2J0
418 689-6043 x 1
www.bourgdepabos.com
camping@bourgdepabos.com
709/936 48°19'24"N 64°42'8"W

2021/05/15 2021/09/30
181 118 40 11 7
70% 70% A.13h00 D.11h00
1 28$/46$ 2/4 1100$ CC Interac
109$/125$ 1 4

Nova lumina, URA

14 CAPITAINE HOMARD 2

180, route de la Mer, Sainte-Flavie QC, G0J 2L0
418 775-8046
www.capitainehomard.com
admin@capitainehomard.com
300/480 48°35'27"N 68°16'29"W

2021/05/01 2021/10/01
53 42 4 7
98% 0% A.12h00 D.12h00
1 30$/40$ 4/3 CC Interac
2

EN VEDETTE

15 CARLETON-SUR-MER 4

PUB AD 126
319, avenue du Phare, Carleton-sur-Mer QC, G0C 1J0
418 364-3992 418 364-7073 x 226
418 364-7314
www.campingcarletonsurmer.com
camping@carletonsurmer.com
560/800 48°5'21"N 66°6'59"W

2021/05/28 2021/10/11
306 153 98 55
100% 10% A.12h00 D.11h00
1 24$/65$ 2/4 CC Interac

16 CAUSAPSCAL CHEZ MOOSE 3

601, route 132 Ouest, Causapscal QC, G0J 1J0
418 756-5621 418 713-9898
www.campingchezmoose.com
adm@campingchezmoose.com
425/675 48°22'12"N 67°14'14"W

2021/06/04 2021/09/06
69 38 15 15
83% 30% A.13h00 D.12h00
1 26$/36$ 2/3 1261$ CC Interac
56$/– 1

PAC

Chasse au trésor, Ping-pong

EN VEDETTE

17 CÔTE SURPRISE 2

PUB AD 134
335, route 132 Ouest, Percé QC, G0C 2L0
418 782-5443 / 866 799-5443
418 782-6500
418 782-5807
www.campingperce.com
760/1000 48°30'14"N 64°13'22"W

2021/05/01 2021/10/30
125 80 45
97% 20% A.– D.11h00
1 32$/52$ 2

18 DE LA POINTE-TAYLOR 4

149, boulevard Perron Est, New Richmond QC, G0C 2B0
418 392-2400 / 866 992-5134
418 392-5134 x 121
418 392-6413
campingnewrichmond.ca
campingpointetaylor@gmail.com
600/825 48°9'15"N 65°50'56"W

2021/05/15 2021/09/26
177 90 11 2 74
78% 50% A.13h00 D.11h00
1 21$/57$ 2/4 CC Interac

INFORMATIONS GÉNÉRALES / GENERAL INFORMATION | SERVICES | ACTIVITÉS / ACTIVITIES

19 DE LA TÊTE D'INDIEN 2

1669, route 132 Est, Percé QC, G0C 2X0
418 645-2333 450 658-4363
www.teteindien.com
camping@teteindien.com
720/950 48°38'3"N 64°10'42"W

2021/06/01 2021/09/20
56 16 23 14
100% 15% A.13h00 D.12h00
$ 1 30$/45$ 2/2 CC Interac
70$/115$ 1 2
10%

Panneaux d'interprétation

20 DES ANCÊTRES 2

865, boulevard de l'Anse-à-Valleau, Gaspé QC, G4X 4A1
418 355-9747
campingdesancetres@hotmail.com
700/900 49°4'41"N 64°32'55"W

2021/06/01 2021/10/05
28 9 6 5
93% 0% A.– D.13h00
$ 1 28$/36$ 2/4 CC
8
10%

21 DES APPALACHES 4

367, montée de Rivière-Morris, Gaspé QC, G4X 5P7
418 269-7775 / 866 828-7775
418 269-5231
www.campingdesappalaches.com
info@campingdesappalaches.com
700/900 48°58'15"N 64°27'11"W

2021/06/01 2021/09/30
182 118 11 51
66% 50% A.14h00 D.12h00
$ 1 28$/45$ 2/2 $ 1320$ CC Interac
95$/125$ 2
10%

22 DES ÉTOILES 4

269, route 132 Ouest, Hope Town QC, G0C 3C1
418 752-6553
www.campingdesetoiles.com
info@campingdesetoiles.com
655/900 48°2'49"N 65°10'11"W

2021/06/01 2021/09/12
87 75 7
37% 5% A.13h00 D.12h00
$ 1 26$/56$ 2/3 $ 1497$84$ CC Interac
85$/125$ 5

EN VEDETTE

23 DU CAP ROUGE 3

2009, route 132 Est, Percé QC, G0C 2X0
418 645-3804
418 645-3804
www.campingcaprouge.com
campingcaprouge@gmail.com
675/875 48°39'39"N 64°13'26"W

2021/06/01 2021/09/30
103 70 23
39% 15% A.13h30 D.12h00
$ 1 30$/40$ 2/2 $ 1300$ CC Interac
80$/125$ 10
10%

EN VEDETTE

24 DU PHARE PERCÉ

385, route 132 Ouest, Percé QC, G0C 2L0
418 782-5588 / 877 332-5588
www.campingduphareaperce.com
campingduphare@hotmail.com
752/983 48°30'17"N 64°13'16"W

2021/06/14 2021/10/10
144 60 49 33
100% 25% A.13h00 D.11h00
$ 1 35$/50$ 2/3 $ 1600$ CC Interac
100$/150$ 2
10%

25 DU RIVAGE 2

500, 1re Avenue Ouest, Sainte-Anne-des-Monts QC, G4V 1H4
418 763-8387
www.campingdurivage.com
isabel_mercier@hotmail.com
550/750 49°7'29"N 66°32'6"W

2021/05/15 2021/10/15
38 7 31
100% A.– D.13h00
$ 1 25$88$/39$ 2/2

26 DU VILLAGE

230, route 132 Ouest, Percé QC, G0C 2L0
418 782-2020
www.campingduvillage.com
info@campingduvillage.com
800/1100 48°31'7"N 64°13'7"W

2021/06/01 2021/09/30
100 67 32
63% 30% A.12h00 D.11h00
$ 1 35$/48$ 2/4 CC Interac
1

27 FORT RAMSAY 2

254, boulevard de Gaspé, Gaspé QC, G4X 1B1
418 368-5094
418 368-5094
www.fortramsay.com
motelramsay@hotmail.com
750/1000 48°50'51"N 64°30'17"W

2021/06/01 2021/09/30
42 21 21
100% 20% A.– D.13h00
$ 1 25$/35$ 2/2 CC Interac

EN VEDETTE

28 LA MAISON VERTE DU PARC GASPÉSIEN 3

79, rue des Méandres, Pointe-à-la-Croix QC, G0C 1L0
418 788-2342 / 866 788-2342
www.lamaisonverte-gaspesie.com
parcgaspesien@globetrotter.net
510/750 48°2'28"N 66°41'44"W

2021/05/01 2021/11/16
126 65 33 10 16
95% 95% A.13h00 D.13h00
$ 1 28$70$/38$27$ 2/3 $ 1390$ CC Interac
129$/199$ 2 3

INFORMATIONS GÉNÉRALES / GENERAL INFORMATION | SERVICES | ACTIVITÉS / ACTIVITIES

29 LE PIRATE MOTEL ET CAMPING 3
184, rue Notre-Dame Est, Cap-Chat QC, G0J 1G0
418 786-1411 418 763-4650
www.campingpirate.com
campingpirate@hotmail.com
500/750 49°6'42"N 66°38'48"W

2021/06/01 2021/09/30
47 30 12
87% A.– D.–
1 15$/32$ 2/2 CC Interac
5

Tyrolienne

30 LE ROYAUME DU CAMPEUR 3
229, route 195, Saint-Zénon-du-Lac-Humqui QC, G0J 1N0
418 743-5417 450 712-9615
418 743-5417
www.auroyaumeducampeur.com
info@auroyaumeducampeur.com
455/640 48°17'50"N 67°34'29"W

2021/06/08 2021/09/14
127 85 25 15
67% 30% A.13h00 D.13h00
1 24$/40$ 2/2 1300$ CC
2 5

31 MATAPÉDIA 1
3, rue des Saumons, Matapédia QC, G0J 1V0
418 865-2848 / 877 865-2848
418 865-2307
www.campingmatapedia.com
info@campingmatapedia.com
492/715 47°58'27"N 66°56'31"N

2021/05/01 2021/10/20
7 5
100% 30% A.10h00 D.12h00
1 35$/45$ 2 CC Interac
99$/129$ 2

32 MUNICIPAL MONT-SAINT-PIERRE 2
103, route Pierre-Godefroi-Coulombe,
Mont-Saint-Pierre QC, G0E 1V0
418 797-2250 418 797-2898
418 797-2307
www.mont-saint-pierre.ca
camping@mont-saint-pierre.ca
560/820 49°12'16"N 65°48'38"W

2021/06/13 2021/09/18
123 52 9 62
100% 70% A.15h00 D.13h00
1 28$/44$ 2/2 1200$ CC Interac

33 MUNICIPAL SAINT-GODEFROI 3
109, route 132, Saint-Godefroi QC, G0C 3C0
418 752-4844 418 752-6316
418 752-6396
stgodefroi@navigue.com
675/925 48°4'34"N 65°6'50"W

2021/05/28 2021/09/17
27 10 7 10
100% 10% A.13h00 D.12h00
1 25$/45$ 2/2 900$

34 NEW-RICHMOND 3
410, route 132 Ouest, New Richmond QC, G0C 2B0
418 392-6060
www.campingnewrichmond.com
camping.newrichmond@navigue.com
600/820 48°12'31"N 65°53'57"W

2021/05/15 2021/10/09
95 94
19% 33% A.13h00 D.11h00
1 24^{35}/40$ 2/3 860$ Interac
1

À DÉCOUVRIR

35 O'P'TIT DES MONTS 3
748, boulevard Sainte-Anne Ouest,
Sainte-Anne-des-Monts QC, G4V 1V2
418 763-9000 418 763-9565
campingoptitdesmonts@outlook.com
475/716 49°7'32"N 66°33'47"W

2021/05/29 2021/09/26
100 44 6 1 47
95% A.15h00 D.11h00
1 26^{75}/51^{75} 2/2 CC Interac
125$/175$ 1 1 1

Ping-pong

Très grands sites boisés aménagés pour tentes.
Endroit paisible pour vous ressourcer.
Situé à proximité de la mer. Wi-Fi disponible.
Very large wooded sites developed for tents.
Peaceful place to resource yourself. Located near the sea.
Wifi available.

RÉPONDEZ À L'APPEL DU LARGE!
ANSWER THE CALL OF THE SEA!
LA RÉFÉRENCE depuis 1963
Repérez facilement les terrains de **camping au bord de l'eau** grâce à nos filtres de recherche performants!
*Easily find **waterfront** campgrounds by using our powerful search filters!*
VISITEZ / *VISIT* CAMPINGQUEBEC.COM
Camping Québec .com

INFORMATIONS GÉNÉRALES / GENERAL INFORMATION | SERVICES | ACTIVITÉS / ACTIVITIES

36 PARC ADAMS 2

20, rue de l'Église, Matapédia QC, G0J 1V0
418 865-3554
418 865-2828
www.natureaventure.ca
info@natureaventure.ca
510/745 47°58'26"N 66°57'10"W

2021/06/01 2021/09/30
21 9 11
100% 40% A.13h00 D.11h00
21^{74}/34^{79} 2/2
90$/109$ 1

Excursions en embarcations

À DÉCOUVRIR

37 PARC ET MER MONT-LOUIS 4

18, 10e rue Est, Saint-Maxime-du-Mont-Louis QC, G0E 1T0
418 797-5270 / 844 797-5270
www.parcetmer.com
info@parcetmer.com
500/800 49°14'12"N 65°43'8"W

2021/05/28 2021/09/20
68 39 19 2
88% 0% A.14h00 D.13h00
21^{74}/34^{79} 4/4
71^{43}/86^{57} 3 5

Séjournez dans un décor enchanteur, venez apprécier la convivialité du personnel, la propreté du terrain et les paysages magnifiques!
Stay in an enchanting setting, come and enjoy the friendliness of the staff, the cleanliness of the land, and the beautiful landscapes!

Parc et Mer Mont-Louis

38 PARC NATIONAL DE LA GASPÉSIE - CAMPING DE LA RIVIÈRE 2

1981, route du Parc, Sainte-Anne-des-Monts QC, G4V 2E4
418 763-7494 / 800 665-6527
418 763-9492
www.sepaq.com/gaspesie - parc.gaspesie@sepaq.com
541/771 48°56'58"N 66°7'35"W

2021/05/21 2021/10/10
28 13 15
100% 75% A.15h00 D.15h00
36^{55}/56^{80} 6
5

Activités de découvertes, Conférences

39 PARC NATIONAL DE LA GASPÉSIE - CAMPING LAC-CASCAPÉDIA 0

1981, route du Parc, Sainte-Anne-des-Monts QC, G4V 2E4
418 763-7494 / 800 665-6527
418 763-9492
www.sepaq.com/gaspesie - parc.gaspesie@sepaq.com
534/764 48°55'59"N 66°19'39"W

2021/06/23 2021/09/25
72 72
100% 80% A.15h00 D.15h00
34^{65}/42^{35} 6
4

Activités de découvertes

40 PARC NATIONAL DE LA GASPÉSIE - CAMPING MONT-ALBERT 2

1981, route du Parc, Sainte-Anne-des-Monts QC, G4V 2E4
418 763-7494 / 800 665-6527
418 763-9492
www.sepaq.com/gaspesie - parc.gaspesie@sepaq.com
541/771 48°56'41"N 66°7'3"W

2021/06/18 2021/09/25
89 19 50
100% 80% A.15h00 D.15h00
36^{55}/46^{25} 6
96$/149$ 20 18

Activités de découvertes

41 PARC NATIONAL DE LA GASPÉSIE - CAMPING MONT-JACQUES-CARTIER 0

1981, route du Parc, Sainte-Anne-des-Monts QC, G4V 2E4
418 763-7494 / 800 665-6527
418 763-9492
www.sepaq.com/gaspesie - parc.gaspesie@sepaq.com
590/820 49°0'37"N 65°51'53"W

2021/06/23 2021/09/29
30 30
100% 50% A.15h00 D.15h00
31^{70}/38^{75} 6

Activités de découvertes

42 PARC SIROIS LA BALEINE MATANE 2

2345, avenue du Phare Ouest, Matane QC, G4W 3M6
418 562-2242 / 866 876-2242
418 562-2242
www.campinglabaleine.com
campinglabaleine@hotmail.com
400/628 48°48'54"N 67°36'22"W

2021/06/01 2021/09/30
114 84 17 10
61% 5% A.– D.13h00
21^{74}/33^{05} 2/4 1080$
115$/150$ 2 1

43 PASPÉBIAC-SUR-MER 3

30, rue du Banc, Paspébiac QC, G0C 2K0
418 752-5871 418 752-3014 x 3
418 752-6566
camping.villepaspebiac.ca
sport@villepaspebiac.ca
593/846 48°1'24"N 65°15'21"W

2021/06/12 2021/09/12
88 63 5 20
53% A.8h30 D.12h00
15^{66}/43^{49} 2/3

44 PETITE CASCAPÉDIA 0

737, chemin de Saint-Edgar, New Richmond QC, G0C 2B0
418 392-4105 / 877 392-4105
418 392-7255
www.zecpetitecascapedia.com
infozec@globetrotter.net
600/900 48°14'13"N 65°43'27"W

2021/06/15 2021/09/30
15 15
67% 100% A.– D.11h00
25$/25$ 2/4
5

INFORMATIONS GÉNÉRALES / GENERAL INFORMATION | SERVICES | ACTIVITÉS / ACTIVITIES

45 PLAGE BEAUBASSIN ★4

PUB AD 135

154, rue de Beaubassin, Bonaventure QC, G0C 1E0
418 534-3246 / 877 534-3246
418 534-2313
418 534-4336
www.villebonaventure.ca
info@villebonaventure.ca
0/M 630/850 48°2'15"N 65°28'53"W

2021/05/21 2021/09/25
234 155 38 38 2
70% 10% A.13h00 D.11h00
$1 18$^{63\$}$/47$^{\$}$ 4/6 $ 983$^{62\$}$ CC Interac
107$^{85\$}$/107$^{85\$}$ 1
10%

Théâtre d'été

46 RELAIS DE LA CACHE ★1

Kilomètre 62, route 299, Rivière-Bonjour QC, G0C 1T0
581 880-6025 581 886-0254
418 759-1301
www.relaisdelacache.ca
bonnie.jerome@gesgapegiag.ca
0/M 600/815 48°39'27"N 66°09'23"W

2021/05/01 2021/10/31
15 15
100% A.– D.–
$1 25$^{\$}$/45$^{\$}$ 2/4 CC Interac

47 RÉS. FAUN. DE MATANE, ÉTANG À LA TRUITE ★2

500, chemin de la Réserve-Faunique,
Saint-René-de-Matane QC, G0J 3E0
418 224-3345 / 800 665-6527
www.sepaq.com/rf/mat
matane@sepaq.com
0/M 487/730 48°40'48"N 66°47'19"W

2021/05/28 2021/09/06
14 4 10
100% A.15h00 D.15h00
$1 24$^{50\$}$/43$^{85\$}$ 6 CC Interac
8

48 RÉS. FAUN. DE MATANE, JOHN ★2

500, chemin de la Réserve-Faunique,
Saint-René-de-Matane QC, G0J 3E0
418 224-3345 / 800 665-6527
www.sepaq.com
matane@sepaq.com
0/M 445/690 48°39'3"N 67°16'10"W

2021/05/28 2021/09/06
14 7 7
100% A.15h00 D.15h00
$1 24$^{50\$}$/43$^{85\$}$ 6 CC Interac

49 RÉS. FAUN. DE PORT-DANIEL ★2

262, route du Parc, Port-Daniel-Gascons QC, G0C 2N0
418 396-2232 / 800 665-6527
418 752-4197
www.sepaq.com/rf/pod
portdaniel@sepaq.com
0/M 700/920 48°15'2"N 64°58'2"W

2021/05/28 2021/09/04
42 13 22
81% 40% A.– D.13h00
$1 30$^{45\$}$/59$^{60\$}$ 4/2 $ 1250$^{\$}$ CC Interac
100$^{\$}$/130$^{\$}$ 1 6 1

50 RIVIÈRE MATANE ★3

PUB AD 136

150, route Louis-Félix-Dionne, Matane QC, G4W 0E6
418 562-3414 418 562-1513
418 562-5058
www.campingmatane.com
information@campingmatane.com
0/M 405/632 48°49'22"N 67°32'17"W

2021/06/05 2021/09/20
118 36 30 14 35
82% 70% A.13h00 D.11h00
$1 30$^{\$}$/43$^{\$}$ 6 CC Interac
90$^{\$}$/120$^{\$}$ 2 1

Jardin communautaire

51 SOLEIL D'OR ★1

122, rang de l'Église Sud,
L'Ascension-de-Patapédia QC, G0J 1R0
418 299-3263
418 299-2027
www.matapedialesplateaux.com/camping-soleil-dor
direction@municipaliteascension.com
0/M 510/750 47°54'1"N 67°14'4"W

2021/06/15 2021/09/15
16 16
100% 50% A.– D.14h00
$1 10$^{\$}$/25$^{\$}$ 2/2 $ 800$^{\$}$
2

Amphithéâtre

À DÉCOUVRIR

52 UNION - ANNIE ★4

394, route 132, Métis-sur-Mer QC, G0J 1S0
418 936-3825
418 936-3035
www.campingunion.com/fr/gaspesie-annie
annie@campingunion.com
0/M 340/584 48°40'13"N 68°2'8"W

2021/05/14 2021/10/03
166 102 39 22
72% 70% A.14h00 D.13h00
$1 26$^{50\$}$/49$^{49\$}$ 2/4 $ 2140$^{\$}$ CC Interac
95$^{\$}$/109$^{\$}$ 2 1 9
10%

Piste de BMX, Massothérapie

À proximité de la mer, ce camping charme à coup sûr!
Piscine chauffée, tour d'observation,
sentier pour marche et vélo. Accès au bord de mer.

A campground near the sea, sure to charm you!
Heated pool, lookout tower, walking and cycling trail.
Access to the seaside.

MEMBRE LE RÉSEAU CAMPING UNION

53 ZEC RIVIÈRE-NOUVELLE ★3

141, route 132 Est, Nouvelle QC, G0C 2E0
418 794-2120 / 855 794-2120
www.rivierenouvelle.com
info@rivierenouvelle.com
0/M 550/775 48°7'59"N 66°18'51"W

2021/06/15 2021/09/30
43 16 14 13
72% 65% A.15h00 D.11h00
$1 29$^{\$}$/45$^{\$}$ 2/2 $ 1100$^{\$}$ CC Interac
4

Tyrolienne, Labyrinthe

Percé, Gaspésie

CAMPING
CÔTE SURPRISE

«Vue exceptionnelle sur l'île Bonaventure et le Rocher-Percé»
Pour information ou réservation :
Téléphone : 1 866 799-5443 - www.campingperce.com

No Étab. 201994

CAMPING AMQUI

UNE GAMME IMPRESSIONNANTE D'ACTIVITÉS VOUS ATTENDENT DANS LA VALLÉE DE LA MATAPÉDIA

- Hébergement (chambres à louer)
- Salles communautaires
- Piscine extérieure chauffée
- Location d'embarcations nautiques et de bicyclettes
- Animation pour enfants
- Activités spéciales des Fêtes
- Et bien d'autres services disponibles...

- 36 emplacements 3 services
- 88 emplacements 2 services
- 6 emplacements 1 service
- 16 emplacements réguliers

wifi gratuit

www.campingamqui.com
reservation@campingamqui.com
418 629-3433
Réservations acceptées
686, route 132 Ouest • Amqui (Québec)

LE GRAND CONFORT sauvage

UN CAMPING AUX GRANDS... espaces

VENEZ PROFITER DE NOTRE... Microclimat

No Étab. 198844

Office du tourisme Bonaventure

Vivez L'EXPÉRIENCE BONAVENTURE

No CITQ : 198575

Verre et Bulles

Zec de la rivière Bonaventure

Théâtre de la Petite Marée

Le Malin

Excursions L'Omirlou

Bioparc de la Gaspésie

Cime Aventures

Musée acadien du Québec

villebonaventure.ca/tourisme

Camping Rivière Matane

«Le Camping de la Rivière Matane vous propose le **calme et la tranquillité** en pleine nature. En **bordure de la rivière Matane** et à l'abri, sous un couvert forestier, le **camping offre 122 sites** spacieux et disposés de façon à ce que vous puissiez **profiter pleinement de votre intimité**.»

Un site exceptionnel à 5 minutes du centre-ville
www.campingmatane.com

150, route Louis-Félix Dionne
Matane (Québec) G4W 0E6
Tél. : 418-562-3414

No Établ. 202204

WWW.NATUREOCEAN.COM

Chalets & Camping Nature Océan

T : 418.782.2400 // info@natureocean.com
Percé : 400, route 132 O.
Cap-d'Espoir : 1307, route 132 O.

RÉSERVATIONS
1 877 682.2400
NATURE OCÉAN CHALETS ET CAMPING

No Établ. 208180

Un havre de paix au cœur de la Matapédia

Wi-Fi gratuit
Station de vidange
Accès aux gros motorisés
Piscine chauffée en saison
Location d'équipements nautiques
Accès direct aux pistes de VTT

Camping du lac Malcom

Tel: 418.536.3322
Sans frais:1 888 536 3322
123 Route du Lac Malcom
Sayabec (QC) G0J 3K0
www.aubergecampinglacmalcom.com
No Étab. 206566

No établ : 198520

Internet Wi-Fi
Animaux admis avec restrictions
Bois disponible
Recyclage
Table à langer
Borne de recharge
Douche
Station de vidange
Toilettes

CAMPING
BAIE DE PERCÉ
AU COEUR DU VILLAGE DE PERCÉ

GÉOPARC DE PERCÉ

Organisation des Nations unies pour l'éducation, la science et la culture · Percé Géoparc mondial UNESCO

NOMBREUSES ACTIVITÉS SUR LE SITE
- 18 kilomètres de sentiers pédestres
- Randonnées guidées
- Plateforme vitrée suspendue
- Tyrolienne
- Expérience multimédia immersive Tektonik
- Espace Jeux Desjardins pour enfants
- Projection extérieure de La Légende de Gluskap
- Activités éducatives

140 EMPLACEMENTS

Sites de camping sans services, 1 service avec électricité 15 amp. et sites 2 services avec électricité 15/30 amp.

10 tentes, formule «prêt-à-camper» de style glamping

À proximité de tous les services

Réservation et informations : geoparcdeperce.com/camping

www.geoparcdeperce.com 1 844 782-5102

Kéroul

TERRAINS DE CAMPING ACCESSIBLES OU PARTIELLEMENT ACCESSIBLES AUX PERSONNES AYANT UNE DÉFICIENCE MOTRICE

CAMPGROUNDS FULLY OR PARTIALLY ACCESSIBLE TO PERSONS WITH A PHYSICAL IMPAIRMENT

Selon les normes Kéroul
According to Kéroul criteria

VISITEZ / *VISIT* KEROUL.QC.CA

	Partiellement accessible/Partially accessible	Accessible/Fully accessible				Selon les normes Kéroul / *According to Kéroul criteria* Voir page/See page
ABITIBI-TÉMISCAMINGUE						
PARC NATIONAL D'AIGUEBELLE ABIJÉVIS, SECTEUR MONT-BRUN	•		12373, ROUTE D'AIGUEBELLE	ROUYN-NORANDA	819-637-7322/800-665-6527	52
BAS-SAINT-LAURENT						
MUNICIPAL DE SAINT-HUBERT	•		351, 3E RANG DU SUD-DU-LAC	SAINT-HUBERT-DE-RIVIÈRE-DU-LOUP	418 860-6167	
CANTONS-DE-L'EST						
AVENTURE MÉGANTIC		•	1255, ROUTE 161	FRONTENAC	819-554-6466	64
PARC NATIONAL DE LA YAMASKA	•		1780, BOULEVARD DAVID-BOUCHARD	ROXTON POND	450-776-7182/800-665-6527	70
PARC NATIONAL DU MONT-MÉGANTIC, SECTEUR DE FRANCEVILLE		•	520, CHEMIN FRANCEVILLE	SCOTSTOWN	819-888-2941/800-665-6527	70
PARC NATIONAL DU MONT-ORFORD, SECTEUR LAC FRASER	•		6075, ROUTE 220	ORFORD	819-843-9855 X 6472/800-665-6527	70
PARC NATIONAL DU MONT-ORFORD, SECTEUR LAC STUKELY	•		3321, CHEMIN DU PARC	ORFORD	819-843-9855/800-665-6527	70
SAINT-ALPHONSE	•		170, RUE DU CAMPING	SAINT-ALPHONSE-DE-GRANBY	450-372-1440/888-576-1388	71
CENTRE-DU-QUÉBEC						
PORT SAINT-FRANÇOIS	•		25, RUE DES BAINS	NICOLET	819-293-5091	90
CHARLEVOIX						
PARC NATIONAL DES GRANDS-JARDINS, SECTEUR PIEDS-DES-MONTS	•		ROUTE 381	SAINT-URBAIN	418-439-1227/800-665-6527	101
PARC NATIONAL DES HAUTES-GORGES-DE-LA-RIVIÈRE-MALBAIE, SECTEUR LE CRAN	•		SECTEUR DU CRAN	SAINT-AIMÉ-DES-LACS	418-439-1227/800-665-6527	
CHAUDIÈRE-APPALACHES						
À L'ESPACE VERT	•		111, AVENUE SAINT-PATRICK	SAINT-JOSEPH-DE-COLERAINE	418-423-4695	104
KOA QUÉBEC / LÉVIS	•		684, CHEMIN OLIVIER	LÉVIS	418-831-1813/800-562-3644	105
PARC NATIONAL DE FRONTENAC, SECTEUR SUD	•		599, CHEMIN DES ROY	SAINTE-PRAXÈDE	418-486-2300 X 6060/800-665-6527	107
TRANSIT	•		600, CHEMIN SAINT-ROCH	LÉVIS	418-838-0948/888-882-0948	108
UNION - LA DEMI-LIEUE	•		589, AVENUE DE GASPÉ EST	SAINT-JEAN-PORT-JOLI	418-598-6108/800-463-9558	108
GASPÉSIE						
BEAURIVAGE	•		40, RUE DES LOISIRS	SAINTE-FLORENCE	418-756-5065	
CARLETON-SUR-MER	•		319, AVENUE DU PHARE	CARLETON-SUR-MER	418-364-3992	129
DE LA TÊTE D'INDIEN	•		1669, ROUTE 132 EST	PERCÉ	418-645-2333	130
PLAGE BEAUBASSIN	•		154, RUE DE BEAUBASSIN	BONAVENTURE	418-534-3246/877-534-3246	133
UNION - ANNIE		•	394, ROUTE 132	MÉTIS-SUR-MER	418-936-3825	133
ÎLES-DE-LA-MADELEINE						
PARC DE GROS-CAP		•	74, CHEMIN DU CAMPING	LES ÎLES-DE-LA-MADELEINE	418-986-4505/800-986-4505	139
LANAUDIÈRE						
AU PLATEAU 5 ÉTOILES	•		1770, CÔTE DE TERREBONNE	TERREBONNE	450-471-6266/800-667-6266	141
BELLE-VIE		•	1630, RUE DES COPAINS	SAINTE-JULIENNE	450-831-4167	141
PARC NATIONAL DU MONT-TREMBLANT, SECTEUR DE LA PIMBINA	•		2954, ROUTE 125 NORD, SECTEUR DE LA PIMBINA	SAINT-DONAT	819-424-2954/800-665-6527	144
PARC NATIONAL DU MONT-TREMBLANT, SECTEUR L'ASSOMPTION	•		5555, CHEMIN DU PARC	SAINT-CÔME	819-688-2281/800-665-6527	144
LAURENTIDES						
DU DOMAINE LAUSANNE	•		150, ROUTE 117	IVRY-SUR-LE-LAC	819-326-3550	157
MUNICIPAL BROWNSBURG-CHATHAM	•		457, ROUTE DES OUTAOUAIS	BROWNSBURG-CHATHAM	450-562-1456	159
MUNICIPAL DU PARC CARILLON	•		3, RUE DU PLEIN-AIR	SAINT-ANDRÉ-D'ARGENTEUIL	450-537-1919	159
PARC NATIONAL D'OKA		•	2020, CHEMIN D'OKA	OKA	450-479-8365/800-665-6527	160
PARC NATIONAL DU MONT-TREMBLANT, SECTEUR DE LA DIABLE	•		3824, CHEMIN DU LAC-SUPÉRIEUR	LAC-SUPÉRIEUR	819-688-2281/800-665-6527	160
SAINTE-AGATHE-DES-MONTS	•		2, CHEMIN DU LAC-DES-SABLES	SAINTE-AGATHE-DES-MONTS	819-324-0482/800-561-7360	160
UNION - CHUTES-AUX-IROQUOIS	•		36, RUE DU CAMPING	LABELLE	819-686-2337/877-686-2337	161
MAURICIE						
BELLE MONTAGNE INC.	•		2470, CHEMIN DE LA BELLE-MONTAGNE	SAINT-PAULIN	819-268-2881	168
KEA OTAMAC		•	5431, AVENUE DU TOUR-DU-LAC SUD	SHAWINIGAN	819-538-9697/800-567-9697	169
PARC DE L'ÎLE MELVILLE	•		1900, AVENUE MELVILLE	SHAWINIGAN	819-536-7155/866-536-7155	171
MONTÉRÉGIE						
CHOISY	•		209, ROUTE 201	RIGAUD	450-458-4900/800-567-1375	186
DE L'ÎLE	•		238, CHEMIN PÉPIN	ROXTON FALLS	450-548-2495/855-525-3402	186
DOMAINE DU RÊVE	•		85, RANG DE LA CÔTE-DOUBLE	SAINTE-ANGÈLE-DE-MONNOIR	450-469-2524	187
LAC DU REPOS - PARKBRIDGE	•		5715, RANG DE LA RIVIÈRE NORD	SAINT-JEAN-BAPTISTE	450-467-3671	189
LAC MINEUR	•		397 A, CHEMIN DU RUISSEAU	SAINT-JACQUES-LE-MINEUR	450-346-0640	189
PLAGE LA LIBERTÉ	•		129, RANG CHARLOTTE	SAINT-LIBOIRE	450-793-2716	191
SAINT-POLYCARPE	•		1400, CHEMIN SAINT-PHILIPPE	SAINT-POLYCARPE	450-265-3815/877-493-3815	191
SAINTE-MADELEINE	•		10, RUE SAINT-SIMON	SAINTE-MADELEINE	450-795-3888	192
OUTAOUAIS						
PARC DE LA GATINEAU		•	300, CHEMIN DU LAC-PHILIPPE	LA PÊCHE	819-827-2020/866-456-3016	214
QUÉBEC						
JUNEAU ET CHALETS	•		153, CHEMIN DU LAC	SAINT-AUGUSTIN-DE-DESMAURES	418-871-9090/866-871-9090	219
ORLÉANS	•		3547, CHEMIN ROYAL	SAINT-FRANÇOIS-DE-L'ÎLE-D'ORLÉANS	418-829-2953/888-829-2953	220
STONEHAM	•		71, CHEMIN SAINT-EDMOND	STONEHAM-ET-TEWKESBURY	418-848-2233	221
VALCARTIER	•		1860, BOULEVARD VALCARTIER	SAINT-GABRIEL-DE-VALCARTIER	418-844-2200 X 0/888-384-5529	221
SAGUENAY–LAC-SAINT-JEAN						
CENTRE DE VILLÉGIATURE DAM-EN-TERRE	•		1385, CHEMIN DE LA MARINA	ALMA	418-668-3016/888-289-3016	230
CHUTE À L'OURS SITE TOURISTIQUE	•		101, CHEMIN LOUIS-OVIDE-BOUCHARD	NORMANDIN	418-274-3411	230
DU VILLAGE HISTORIQUE DE VAL-JALBERT	•		95, RUE SAINT-GEORGES	CHAMBORD	418-275-3132/888-675-3132	231
MUNICIPAL DE PÉRIBONKA	•		330, 2E AVENUE	PÉRIBONKA	418-374-2626	232

ÎLES-DE-LA-MADELEINE

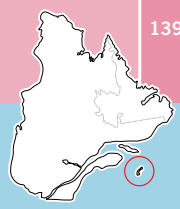

		INFORMATIONS GÉNÉRALES / GENERAL INFORMATION	SERVICES	ACTIVITÉS / ACTIVITIES
1	**BARACHOIS** 2 87, chemin du Rivage, Les Îles-de-la-Madeleine QC, G4T 2A1 418 986-4447 www.campingbarachois.ca info@campingbarachois.qc.ca 1000/1200 47°24'52"N 61°53'53"W	2021/06/11 2021/09/12 125 25 58 42 66% 80% A.– D.13h00 1 23$/38$ 2/2 CC Interac		
2	**DES SILLONS** 4 436, chemin de la Dune-du-Sud, Les Îles-de-la-Madeleine QC, G4T 5P4 418 969-2134 www.chaletscampingdessillons.com info@chaletscampingdessillons.com 1000/1200 47°25'30"N 61°45'24"W	2021/06/06 2021/09/19 129 98 19 12 74% 0% A.12h00 D.11h00 1 27$/55$ 2/2 1550$ CC Interac 15 10%	30/50 Borne-navette	Marelle
3	**LA SALICORNE** 3 377, route 199, Les Îles-de-la-Madeleine QC, G4T 7A5 418 985-2833 x 31 418 985-2833 x 21 418 985-2226 www.salicorne.ca/camping info@salicorne.ca 1000/1200 47°33'37"N 61°31'20"W	2021/05/24 2021/10/15 24 10 1 10 92% 20% A.13h00 D.12h00 1 28$/38$ 2/2 900$ CC Interac 120$/140$ 3	30A	Excursions guidées en embarcations, Randonnée guidée, Hébertisme
EN VEDETTE 4	**PARC DE GROS-CAP** 3 74, chemin du Camping, Les Îles-de-la-Madeleine QC, G4T 3P2 418 986-4505 / 800 986-4505 418 986-4523 www.parcdegroscap.ca info@parcdegroscap.ca 1000/1250 47°20'56"N 61°52'59"W	2021/05/28 2021/09/21 138 14 54 64 100% 15% A.12h00 D.11h00 1 28$/44$ 2/2 CC Interac 80$/95$ 1 5 10%		

LANAUDIÈRE

LÉGENDE/MAP LEGEND
Camping/Campground
Municipalité/City
Région touristique
Tourist region
Parc et réserve/Park and reserve
Limite territoriale/Border
Autoroute/Highway
Route principale/Main road
Route secondaire/Secondary road
Rivière/River
Parc national de la Mauricie
Réserve faunique Rouge-Matawin
Réserve faunique Mastigouche
Parc national du Mont-Tremblant
MAURICIE
VOIR/SEE P.167
LAURENTIDES/
LAURENTIANS
VOIR/SEE P.155
MONTÉRÉGIE
VOIR/SEE P.184
Saint-Ignace-du-Lac
Saint-Michel-des-Saints
Saint-Zénon
Grand-Mère
Shawinigan
Trois-Rivières
L'Annonciation
La Macaza
Labelle
Saint-Donat
Saint-Charles-de-Mandeville
Sainte-Émélie-de-l'Énergie
Saint-Côme
Saint-Gabriel
Saint-Jean-de-Matha
Notre-Dame-de-la-Merci
Louiseville
Nicolet
Sainte-Béatrix
Saint-Barthélemy
Saint-Félix-de-Valois
Saint-Cuthbert
Sainte-Mélanie
Sainte-Marcelline-de-Kildare
Mont-Tremblant
Berthierville
Pierreville
Chertsey
Saint-Charles Borromée
Sorel-Tracy
Sainte-Agathe-des-Monts
Estérel
Rawdon
Val-David
Joliette
Saint-Paul
Saint-Calixte
Crabtree
Sainte-Julienne
Lanoraie
Sainte-Adèle
Lac-Morin
Lavaltrie
Saint-Sauveur-des-Monts
Saint-Roch-de-l'Achigan
Saint-Guillaume
Contrecoeur
Saint-Lin-Laurentides
Saint-Sulpice
Saint-Jérome
La Plaine
L'Assomption
Verchères
Mascouche
Repentigny
Lachenaie
Brownsburg
Blainville
Terrebonne

INFORMATIONS GÉNÉRALES / GENERAL INFORMATION — SERVICES — ACTIVITÉS / ACTIVITIES

1 À LA PLAGE BERNARD 3

100, rue Bernard, Sainte-Mélanie QC, J0K 3A0
450 756-2560 514 442-4089
450 756-2560
www.campingbernard.com
info@campingbernard.com
225/75 46°5'20"N 73°30'2"W

2021/05/15 2021/09/15
376 352 9 7
9% 50% A.15h00 D.13h00
1 29$99/44$99 2/2 1639$99 CC Interac
115$/135$ 4 4

Pataugeoire

2 ATLANTIDE 4

PUB AD 4

11155, route 335, Saint-Calixte QC, J0K 1Z0
450 222-5225
450 222-3939
www.complexeatlantide.com
info@campingfamilial.ca
260/90 46°0'2"N 73°55'13"W

2021/05/15 2021/10/01
782 600 85 77
50% A.13h00 D.12h00
1 39$99/59$99 2/4 CC Interac
20 12

Piste de BMX, Massothérapie, Structure de jeu flottante, Descente sur tubes, Infrastructure thématique, Hébertisme aérien, Arcade, Tir à l'arc, Jeux gonflables, Trampoline aquatique, Amphithéâtre, Jeux tubulaires, Pataugeoire.

3 AU PLATEAU 5 ÉTOILES 4

1770, côte de Terrebonne, Terrebonne QC, J6Y 1G8
450 471-6266 / 800 667-6266
450 964-7583
www.campingauplateau.com
campingplateau@hotmail.com
230/18 45°41'0"N 73°42'41"W

2021/04/15 2021/10/15
224 220 2
14% 40% A.– D.13h00
1 44$/55$ 2 2100$ CC Interac
115$/130$ 2

Ping-pong, Volleyball aquatique, Sauna

4 AU SOLEIL ST-PAUL DE JOLIETTE 3

383, boulevard Brassard, Saint-Paul QC, J0K 3E0
450 754-3819
450 754-3819
www.campingausoleil.com
campingausoleil@hotmail.com
240/40 45°57'15"N 73°24'41"W

2021/05/08 2021/10/12
93 77 8 7
38% 70% A.13h00 D.12h00
1 29$95/54$95 2/3 1495$ CC Interac
134$95/149$95 1

Pataugeoire, Volleyball

À DÉCOUVRIR

5 AUX BOULEAUX 4

PUB AD 146

2294, rang Saint-Léon, Saint-Félix-de-Valois QC, J0K 2M0
450 889-5809
450 889-5809
www.campingauxbouleaux.com
230/60 45°49'44"N 73°39'2"W

2021/05/14 2021/09/12
216 198 18
38% 70% A.13h00 D.12h00
1 40$01/48$70 2/4 1611$ CC Interac

Piste de BMX, Jeux gonflables, Arcade, Piste de voitures téléguidées, Tir à l'arc

Camping familial au cœur des montagnes, dans Lanaudière. Variété d'activités et ambiance festive tout l'été. Vous souhaiterez y revenir!

A family campground in the heart of the mountains, in Lanaudière. A variety of activities and a festive atmosphere all summer long. You'll want to come back!

À DÉCOUVRIR

6 AVENTURE SENTINELLE 3

PUB AD 148 149

201, rue des Sources, Saint-Félix-de-Valois QC, J0K 2M0
450 889-2244 / 800 268-8892
450 889-8014
www.aventuresentinelle.com
info@aventuresentinelle.com
200/70 46°7'42"N 73°25'46"W

2021/05/15 2021/09/30
141 131 10
42% 0% A.13h00 D.13h00
1 40$/60$ 2/4 1850$ CC Interac
1

Structure de jeu flottante, Descente sur tubes, Volleyball aquatique

Accès gratuit au camping Domaine Sentinelle (1,2 km de distance). Parcours à obstacles sur l'eau, descentes de rivière. Nouveauté juillet : glissades d'eau. Partons à l'Aventure!

Free access to Domaine Sentinelle campsite (1.2 km away). Obstacle course on water, river rafting. New in July: water slides. Let the adventure begin!

EN VEDETTE

7 BELLE-VIE 4

1630, rue des Copains, Sainte-Julienne QC, J0K 2T0
450 831-4167 450 271-3130
www.campingbellevie.com
campingbellevie@live.ca
250/60 45°57'50"N 73°43'22"W

2021/05/14 2021/10/03
216 172 38 4
25% 40% A.14h00 D.13h00
1 40$/55$ 2/3 1750$ CC Interac
2
10%

Piste de voitures téléguidées, Golf de rue, Hébertisme

Suivez CAMPING QUÉBEC SUR **FACEBOOK**, **INSTAGRAM** ET **TWITTER**

*FOLLOW CAMPING QUÉBEC ON **FACEBOOK**, **TWITTER** AND **INSTAGRAM***

LA RÉFÉRENCE depuis 1963

À DÉCOUVRIR

INFORMATIONS GÉNÉRALES / GENERAL INFORMATION | SERVICES | ACTIVITÉS / ACTIVITIES

8 CAMP FAMILIAL ST-URBAIN

1651, chemin de Chertsey, Chertsey QC, J0K 3K0
438 788-3493 / 888 882-4719
www.campfamilial.org
info@campfamilial.org
264/98 46°5'6"N 73°57'35"W

2021/01/01 2021/12/31
28 6 4
100% A.10h00 D.13h30
1 6^25$/50$ 1
29^75$/42^75$ 18

Terrain naturel de 1,7 km avec un grand lac privé. Activités structurées pour tous, camp de jour, 3 repas et collations offerts. Tarifs selon le revenu (25 % à 93 % de rabais).
Natural site of 1.7 km with a large private lake. Structured activities for all, day camp, 3 meals and snacks offered. Rates according to income (25% to 93% discount).

Slack line, Tir à l'arc

DEPUIS 1927 CAMP familial ST-URBAIN

9 CAMPUS

6571, route de Sainte-Béatrix, Sainte-Mélanie QC, J0K 3A0
450 883-2337 / 888 853-2020
450 883-2222
www.campingcampus.ca
info@campingcampus.ca
220/80 46°11'6"N 73°40'37"W

2021/05/01 2021/10/31
299 299
8% 50% A.13h00 D.13h00
1 47^83$/47^83$ 2/2

SPA

10 CHAMPS BOISÉS

2840, rue des Champs-Boisés, Sainte-Julienne QC, J0K 2T0
450 834-5688
450 834-5688
www.campingchampsboises.net
campingchampsboises@yahoo.ca
240/50 45°59'27"N 73°44'11"W

2021/05/14 2021/09/26
235 230 5
9% 80% A.13h00 D.12h00
1 38$/48$ 2/4 2150$

30A

Structure de jeu flottante

11 DES ROSES

180, chemin des Roses, Saint-Michel-des-Saints QC, J0K 3B0
450 833-5556
www.campingdesroses.ca
info@campingdesroses.ca
310/175 46°44'11"N 73°48'57"W

2021/05/20 2021/09/20
141 124 11 2 2
16% 50% A.14h00 D.12h00
1 34^80$/51^32$ 2/4 1750$
120$/145$ 2

30/50

12 DOMAINE DU LAC PARÉ

179, rue Paré, Chertsey QC, J0K 3K0
450 882-9929
www.campingdulacpare.com
campinglacpare@hotmail.com
147/90 46°9'8"N 73°56'9"W

2021/05/15 2021/09/19
47 44 3
28% 80% A.13h00 D.12h00
1 35$/43$ 2/2 1465$

30A

À DÉCOUVRIR

13 DOMAINE SENTINELLE

PUB AD 148 149

1410, chemin Barrette, Saint-Félix-de-Valois QC, J0K 2M0
450 889-2244 / 800 268-8892
450 889-8014
www.domainesentinelle.com
info@domainesentinelle.com
200/70 46°7'50"N 73°25'15"W

2021/05/01 2021/10/14
410 401 9
12% 15% A.13h00 D.13h00
1 45$/64$ 2/4 2300$
12

30/50

Piste de voitures téléguidées, Tir à la carabine, Ateliers d'arts, Amphithéâtre, Dames ou échecs géants, Hébertisme

1971-2021, serez-vous des festivités du 50e anniversaire? Accès gratuit au camping Aventure Sentinelle (1,2 km de distance). Environnement familial, programmation variée.
1971-2021, will you be part of the 50th anniversary celebrations? Free access to the Aventure Sentinelle campsite (1.2 km away). Family environment, varied programming.

Domaine Sentinelle

14 DU CIRCUIT

4000, route 335, Saint-Calixte QC, J0K 1Z0
450 222-5051
www.campingducircuit.com
info@campingducircuit.com
225/35 45°55'31"N 73°49'51"W

2021/05/15 2021/09/30
133 101 23 8
25% 60% A.14h00 D.13h00
1 35$/45$ 2/2 1590$
125$/–- 1

30A

Piste de voitures téléguidées, Jardin communautaire

15 DU LAC COPPING INC.

3318, chemin des Lacs, Notre-Dame-de-la-Merci QC, J0T 2A0
819 424-3736 819 507-1859
www.campinglaccopping.com
campinglaccopping@hotmail.com
300/70 46°16'0"N 74°3'48"W

2021/05/17 2021/09/15
76 60 1 14
33% 50% A.12h00 D.12h00
1 30$/45$ 2/2 1590$
125$/135$ 1

INFORMATIONS GÉNÉRALES / GENERAL INFORMATION | SERVICES | ACTIVITÉS / ACTIVITIES

16 DU LAC MORIN ★3

100, rue Moutier, Saint-Lin-Laurentides QC, J5M 1L4
450 439-7712 450 439-1476
campingmorin@videotron.ca
250/50 45°54'11"N 73°46'43"W

2021/05/15 2021/09/15
165 104 55 2 4
6% 65% A.– D.13h00
1 30$/40$ 2/2 1490$

Amphithéâtre

À DÉCOUVRIR

17 DU VIEUX MOULIN ★3

PUB AD 151
2780, rue Buteau, Saint-Barthélemy QC, J0K 1X0
450 885-3591
450 885-3182
www.campingduvieuxmoulin.com
ginet@campingduvieuxmoulin.ca
200/100 46°13'27"N 73°8'16"W

2021/05/15 2021/10/10
400 367 33
35% 40% A.13h00 D.–
1 38^{27}/45^{23} 2/4 2175$

Amphithéâtre

Havre de paix entre Montréal et Trois-Rivières.
Activités pour toute la famille. Service à la clientèle des plus appréciés. À découvrir absolument!

A peaceful oasis between Montréal and Trois-Rivières. Fun for the whole family. Outstanding customer service. Don't miss out!

Camping du Vieux Moulin

18 GLOBE TROTTER INC. ★3

1200, chemin de la Ligne-Brandon,
Saint-Félix-de-Valois QC, J0K 2M0
450 889-5832
450 889-8449
www.campingglobetrotter.com
215/70 46°13'01"N 73°27'11"W

2021/05/14 2021/09/14
202 196
3% 70% A.13h00 D.13h00
1 41$/47$ 2/2 1925$
85$/125$ 6

Golf 9 trous

19 HORIZON ★3

170, route Saint-Philippe, Saint-Roch-de-l'Achigan QC, J0K 3H0
450 588-5607
450 588-5607
www.campinghorizon.ca
info@campinghorizon.ca
250/35 45°49'24"N 73°37'54"W

2021/05/07 2021/09/15
208 184 19 5
17% 60% A.13h00 D.13h00
1 30^{60}/45^{90} 2/2 1615$

Golf de rue

20 KELLY ★3

PUB AD 146
2795, rue du Camping, Sainte-Julienne QC, J0K 2T0
450 831-2422
450 831-3023
www.campingkelly.com
info@campingkelly.com
250/50 45°58'42"N 73°43'11"W

2021/05/15 2021/09/30
379 370 9
9% 60% A.13h00 D.13h00
1 –/50$ 2/2

À DÉCOUVRIR

21 LA BAIE ★5

PUB AD 147
97, rue de l'Anse-aux-Outardes, Mandeville QC, J0K 1L0
450 835-2489 450 755-0710
www.camping-la-baie.com
info@campinglabaie.com
200/85 46°20'44"N 73°23'11"W

2021/05/14 2021/10/11
307 256 24 8 16
44% 70% A.18h00 D.17h00
1 41^{75}/52^{19} 2/6 2330$
135$/195$ 3

Structure de jeu flottante, Pratique de golf, Volleyball aquatique

La destination des familles sportives à 1 heure de Montréal.

The perfect destination for families who love sports, 1 hour from Montréal.

Camping la Baie ★★★★★

À DÉCOUVRIR

22 LE HAVRE-DE-LA-BELLE-MONTAGNE ★2

1028, chemin du Havre-de-la-Belle-Montagne,
Saint-Jean-de-Matha QC, J0K 2S0
450 886-5856
www.campinglehavredelabellemontagne.com
anddallaire@hotmail.com
150/100 46°14'16"N 73°36'1"W

2021/05/15 2021/10/11
50 38 12
20% 60% A.13h00 D.12h00
1 35$/45$ 2 1800$

50 ans et plus. Aucune activité organisée.
Très tranquille! Vastes sites en montagne, érablière et petit lac naturel. Enfin la paix!

50 years and older. No organized activities. Very quiet campground! Vast sites on the mountain, maple grove and small natural lake. Peace, finally!

Camping Le Havre-de-la-Belle-Montagne

INFORMATIONS GÉNÉRALES / GENERAL INFORMATION — SERVICES — ACTIVITÉS / ACTIVITIES

23 LE MARQUIS
1630, rue Notre-Dame, Saint-Sulpice QC, J5W 3V5
450 589-5147
flabre@campinglemarquis.com
250/30 45°50'15"N 73°19'35"W

2021/05/15 2021/09/15
167 161 6
11% 70% A.13h00 D.12h00
1 40$/60$ 2/2 1768$

24 LES CASCADES
1830, chemin Morrisson, Saint-Lin-Laurentides QC, J5M 1W7
450 439-1802
450 439-0187
www.camping-les-cascades.com
lescascades@xplornet.com
220/77 45°53'15"N 73°52'4"W

2021/05/15 2021/10/15
143 120 3 20
48% 80% A.13h00 D.13h00
1 40$/50$ 2/2 1900$

25 MUNICIPAL DU LAC TAUREAU
350, chemin du Lac-Taureau,
Saint-Michel-des-Saints QC, J0K 3B0
450 833-1161 450 886-4502 x 7606
450 833-6081
www.smds.quebec
camping@smds.quebec
311/162 46°41'18"N 73°54'2"W

2021/05/21 2021/09/19
149 119 27 3
17% 85% A.14h00 D.12h00
1 45^{46}/51^{60} 2/3 1484^{04}

À DÉCOUVRIR

26 NADEAU
300, rue des Campeurs, Sainte-Mélanie QC, J0K 3A0
450 889-2336
www.campingnadeau.com
info@campingnadeau.com
200/70 46°7'35"N 73°26'31"W

2021/04/20 2021/10/20
268 242 13 11
21% 30% A.13h00 D.12h00
1 38$/54$ 2/4 2100$
120$/160$ 2 1
10%

Venez profiter de la magnifique rivière, de la tranquillité et d'un accueil chaleureux. Location de canots, kayaks, voiturettes et roulottes. Descente de rivière et pêche.
Beautiful river, tranquility and warm welcome. Kayak rental. River floating/fishing.

CAMPING Nadeau

EN VEDETTE

27 PARADIS
161, chemin Paradis, Saint-Félix-de-Valois QC, J0K 2M0
PUB AD 150
450 889-2512
450 889-2512
www.campingparadis.ca
info@campingparadis.ca
150/70 46°7'21"N 73°26'32"W

2021/05/01 2021/09/30
253 192 48 9
27% 50% A.16h00 D.15h00
1 38$/71$ 2/4 1985$
95$/179$ 4
10%

Arcade, Jeux modulaires intérieurs, Piste de voitures téléguidées

28 PARC ENSOLEILLÉ 2002
3137, 1re Avenue, Rawdon QC, J0K 1S0
450 834-3332
www.campingparcensoleille.ca
info@campingparcensoleille.ca
200/45 46°2'7"N 73°42'8"W

2021/05/15 2021/09/30
142 133 8
19% 60% A.13h00 D.12h00
1 35$/45$ 2/2 1850$
80$/125$ 1

Jeux gonflables, Arcade

29 PARC NATIONAL DU MONT-TREMBLANT, SECTEUR DE LA PIMBINA
2954, Route 125 Nord, secteur de la Pimbina,
Saint-Donat QC, J0T 2C0
819 424-2954 / 800 665-6527
www.sepaq.com/pq/mot
parc.mont-tremblant@sepaq.com
320/125 46°23'50"N 74°16'3"W

2021/05/15 2021/10/12
243 8 214
100% 80% A.15h00 D.15h00
1 24^{25}/39^{20} 6
104$/139$ 21 10

Panneaux d'interprétation, Activités de découvertes

30 PARC NATIONAL DU MONT-TREMBLANT, SECTEUR L'ASSOMPTION
5555, chemin du Parc, Saint-Côme QC, J0K 2B0
819 688-2281 / 800 665-6527
450 883-1291
www.sepaq.com/pq/mot
parc.mont-tremblant@sepaq.com
280/105 46°23'7"N 73°53'56"W

2021/05/15 2021/10/12
125 110
100% 80% A.15h00 D.15h00
1 24^{25}/38$ 6
104$/139$ 15 9

Panneaux d'interprétation, Activités de découvertes

31 PARC RÉGIONAL DE LA FORÊT OUAREAU
Avenue du Castor, Chertsey QC, J0K 3K0
450 883-2730 / 866 266-2730
450 834-5441
450 834-6560
www.parcsregionaux.org - info@parcsregionaux.org
260/105 46°11'29"N 73°52'40"W

2021/05/24 2021/10/15
173 163
75% 80% A.15h00 D.13h00
1 34^{79}/34^{79} 2/4 652^{32}
60^{88}/113^{07} 10 2

Hébertisme

INFORMATIONS GÉNÉRALES / GENERAL INFORMATION | SERVICES | ACTIVITÉS / ACTIVITIES

32 PARC RÉGIONAL DU LAC TAUREAU ★
8000, chemin Manawan, Saint-Michel-des-Saints QC, J0K 3B0
450 834-7750 / 800 264-5441
450 834-5441 x 7075
450 834-6560
www.parcsregionaux.org
taureau@parcsregionaux.org
0/N 285/165 46°46'42"N 73°49'29"W

2021/05/24 2021/10/15
390 390
29% A.15h00 D.13h00
$ 1 39$14$/130$46$ 2/4 $ 800$17$ CC Interac

33 QUÉBÉCAMP ★
3305, rue Park, Rawdon QC, J0K 1S0
450 834-3113 / 888 832-3113
450 834-7194
www.quebecamp.ca
quebecamp@bellnet.ca
0/N 300/80 46°2'37"N 73°49'31"W

2021/01/01 2021/12/31
294 276 18
10% 50% A.– D.13h00
$ 1 47$50$/– 2/2 $ 1625$ CC Interac

30A
Tir à l'arc

34 SAINT-GABRIEL ★
2271, chemin de Saint-Damien,
Saint-Gabriel-de-Brandon QC, J0K 2N0
450 898-0432
www.campingstgabriel.com
campingstgabriel@hotmail.com
0/N 200/105 46°19'27"N 73°25'19"W

2021/05/15 2021/10/12
108 88 20
32% 50% A.14h00 D.14h00
$ 1 –/39$98$ 2/2 $ 1800$ Interac
2

30A

35 SAINTE-ÉMÉLIE ★
1551, route Saint-Joseph,
Sainte-Émélie-de-l'Énergie QC, J0K 2K0
450 886-5879
www.camping-ste-emelie.com
info@camping-ste-emelie.com
0/N 200/100 46°18'33"N 73°35'9"W

2021/05/15 2021/09/15
176 110 15 25 25
26% 75% A.13h00 D.12h00
$ 1 35$/55$ 2/3 $ 1800$ Interac
1
10%

30A
Arcade, Jeux vidéos

36 SHAMROCK 2015 INC. ★
6686, boulevard Pontbriand, Rawdon QC, J0K 1S0
450 834-6048 / 866 834-6048
www.campingshamrock.com
info@campingshamrock.com
0/N 200/90 46°3'5"N 73°49'25"W

2021/05/15 2021/10/15
250 148 100
10% 70% A.13h00 D.12h00
$ 1 45$/50$ 2/2 $ 2200$ CC Interac
2

30A
Jeux gonflables

À DÉCOUVRIR

37 SOL AIR ★
760, 9e Rang, Sainte-Marcelline-de-Kildare QC, J0K 2Y0
450 883-3400
www.campingsolair.com
info@campingsolair.com
0/N 200/70 46°5'56"N 73°36'24"W

2021/05/14 2021/10/11
188 188
13% 75% A.13h00 D.13h00
$ 1 34$80$/47$84$ 2/2 $ 1630$
10%

30A
Piste de voitures téléguidées, Mississippi

Camping aménagé sur un versant de montagne qui vous offre un dépaysement assuré avec nos arbres matures et nos nombreuses activités!
Campground located on a mountainside that offers a change of scenery with our mature trees and numerous activities!

CAMPING Sol Air

38 SUMMUM ★
2340, rang Versailles, Saint-Côme QC, J0K 2B0
450 883-1968 / 800 559-1968
450 883-3357
www.campingsummum.com
info@campingsummum.com
0/N 260/100 46°16'58"N 73°47'49"W

2021/05/21 2021/10/11
129 101 17 10
16% 60% A.14h00 D.12h00
$ 1 35$/50$ 2/4 $ 953$ CC Interac
100$/135$ 1 2
10%

30/50 PAC

EN VEDETTE

39 VACANCES ST-TROPEZ ★
PUB AD 3
411, rang Jolimont, Sainte-Béatrix QC, J0K 1Y0
450 883-6400
450 883-6100
www.campingsttropez.ca
info@campingsttropez.ca
0/N 225/80 46°10'51"N 73°35'12"W

2021/05/13 2021/10/03
527 500 13
15% 50% A.13h00 D.13h00
$ 1 50$45$/65$23$ 2/4 $ 2175$ CC Interac
100$/175$ 14
10%

30/50
Tyrolienne, Dames ou échecs géants, Jeux vidéos, Volleyball aquatique, Pataugeoire, Hébertisme, Pratique de golf

CAMPING AUX BOULEAUX

OÙ L'ON REVIENT S'AMUSER !

DE NOMBREUSES ACTIVITÉS POUR TOUTE LA FAMILLE
PISCINES
SPAS
JEUX GONFLABLES
DECK HOCKEY
TIR-À-L'ARC
CIRCUIT AUTO-TÉLÉGUIDÉE
TRAIN
TERRAINS JEUX
RESTAURANT- DÉPANNEUR
ET BEAUCOUP PLUS!

POUR QUESTIONS ET RÉSERVATION: (450) 889.5809
2294 RG ST-LÉON, ST-FÉLIX-DE-VALOIS, QC, J0K 2M0
WWW.CAMPINGAUXBOULEAUX.COM
no d'établissement 203722

CAMPING KELLY

Venez visiter Lanaudière!

MAGNIFIQUES TERRAINS POUR TOUS GENRES DE VÉHICULES RÉCRÉATIFS, QUE VOUS SOYEZ SAISONNIER OU DE PASSAGE DE COURTE DURÉE.

À 10 minutes du Parc des Chutes de Rawdon!

No Étab. 199754

2795, du Camping, Sainte-Julienne (QC) J0K 2T0
450-831-2422 • info@campingkelly.com

campingkelly.com

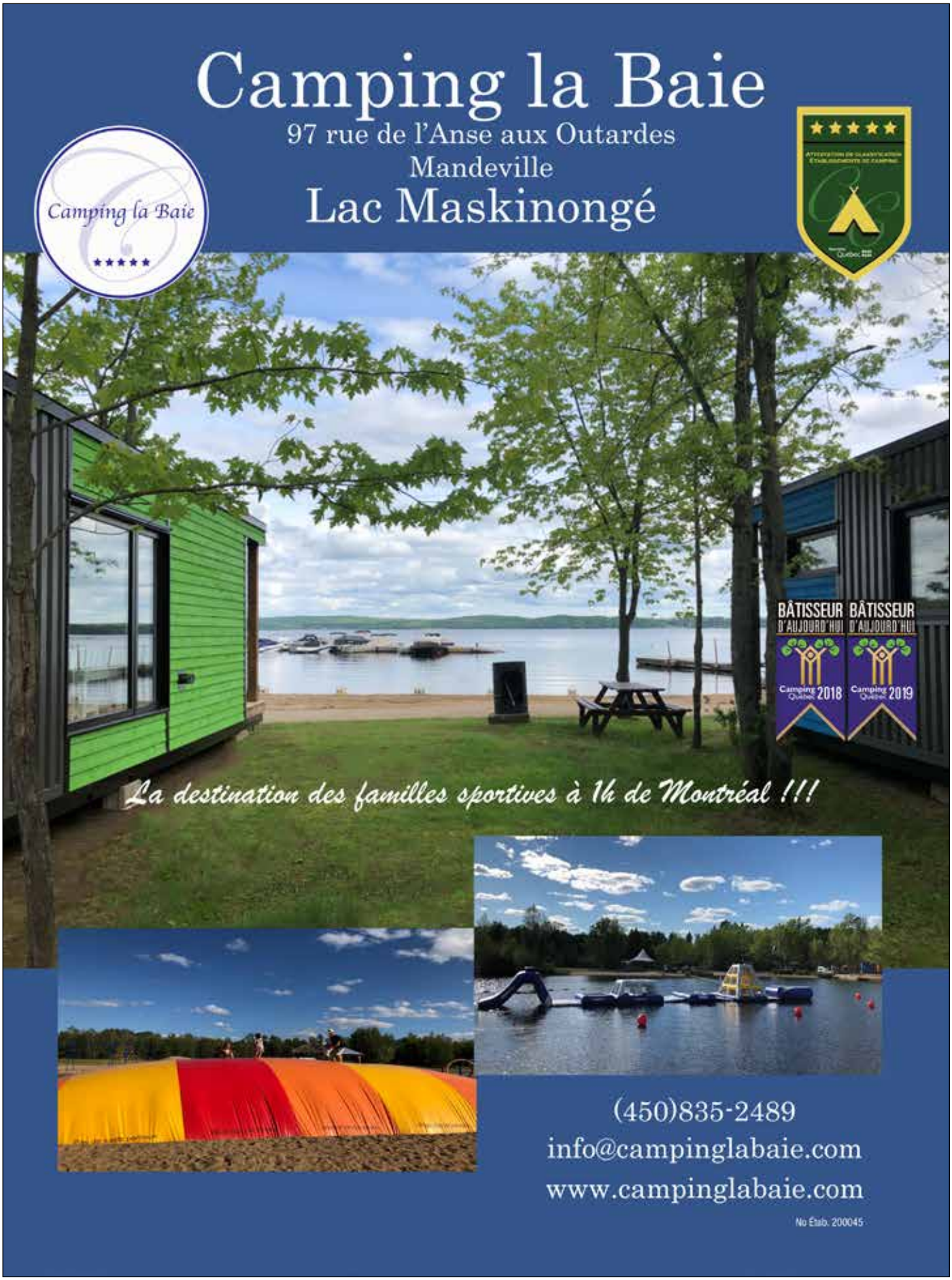
Camping la Baie
97 rue de l'Anse aux Outardes
Mandeville
Lac Maskinongé
Camping la Baie
BÂTISSEUR D'AUJOURD'HUI
Camping Québec 2018
BÂTISSEUR D'AUJOURD'HUI
Camping Québec 2019
La destination des familles sportives à 1h de Montréal !!!
(450)835-2489
info@campinglabaie.com
www.campinglabaie.com
No Établ. 200045

No Établ 200745

Domaine Sentinelle 50 1971-2021 ANS

450 889-2244

ACCÈS GRATUIT AUX ACTIVITÉS ET AUX INSTALLATIONS DES 2 CAMPINGS DU GROUPE SENTINELLE (1,2km de distance)

Deux supers modules pour enfants, animation, Senti-train,
Trampoline, jeu de dames géant, volleyball, hockey, basketball,
Circuit de voitures téléguidées, module fitness, hébertisme, épreuves de tir,
Dépanneur, bois, glace, propane, restaurant.

À PROXIMITÉ

Centre commercial, Musée,
Salle de spectacle,
Piste cyclable, Club de golf,
Parachutisme, Agrotourisme,
Marché aux Puces Toit Bleu.

No Étab 200653

800 268-8892

Aventure Sentinelle
Camping Plein air

POUR CONNAÎTRE EXACTEMENT LES SERVICES ET LES LOISIRS OFFERTS PAR CHAQUE CAMPING, CONSULTEZ LES SITES WEB.

Piscines, jeux d'eau, lac artificiel, plage, rivière,
Descentes de rivière,
Parcours à obstacles gonflés sur le lac,
Location d'équipement nautique.

Réservation en ligne.

Sites voyageurs :
Chiens acceptés.
Arrivée et départ 13h00.
Rustique ou 2 ou 3 services.

13 chalets en location.
Arrivée 16h00 et départ 11h00.

VOTRE PETIT COIN DE PARADIS BIEN À VOUS !

PISCINE À VAGUES & JEUX D'EAU chauffés !

ACTIVITÉS

- Trampoline géante, tennis, pickleball, dekhockey, basketball, piste de course pour voitures téléguidées, pêche, arcades, mini-golf, promenade en train
- Animation pour les jeunes
- Journées thématiques
- Et plus encore !

SERVICES

- Terrains avec dalle de béton
- Restaurant
- Dépanneur
- Gaz propane
- Buanderie
- Salle d'exercice
- Prêts-à-camper

161, chemin Paradis (via rang Frédéric)
St-Félix-de-Valois, Qc J0K 2M0
GPS : N 46° 07.129' - O073° 26.607'

(450) 889-2512
info@campingparadis.ca
www.campingparadis.ca

Suivez-nous !

No Étab. 203814

Joie de vivre!

BÂTISSEUR D'AUJOURD'HUI
Camping Québec 2019

1966 50e anniversaire 2016

SERVICES
- 406 sites avec services
- buanderie, douches
- gaz propane (mobile)
- restaurant
- dépanneur, glace
- salle communautaire
- espaces sans service
- surveillance nocturne

ACTIVITÉS
- parc pour enfants
- terrain de volleyball
- terrains de pétanque/fers
- 3 terrains de tennis
- disco-spectacle
- espace pour pique-nique
- piscine et jeux d'eau
- couvre-feu à 23 h en semaine, minuit en fin de semaine (feux éteints)

ATTRAITS TOURISTIQUES
- Îles de Sorel
- Chutes Ste-Ursule
- Festival de Lanaudière
- Festival de la galette (octobre)
- Musée Gilles-Villeneuve
- activités à moins de 10 km

Suivez-Nous sur

Camping du Vieux Moulin

406 sites gazonnés avec services

Piscine et Terrasse

Dépanneur et Restaurant

Lac permettant le canotage


Jeux pour enfants et terrains de sport

No. d'établissement 199780

Camping Québec — Tourisme LANAUDIÈRE > RAPPROCHEZ-VOUS

2780, rue Buteau, Saint-Barthélemy, QC J0K 1X0
Tél. : 450 885-3591 | Fax : 450 885-3182
www.campingduvieuxmoulin.com

TÉLÉCHARGEZ / *DOWNLOAD*

GO Camping Québec

LA SEULE APPLICATION MOBILE À VOUS OFFRIR :

THE ONLY APP WITH:

▶ **DES COUPONS-RABAIS***
applicables dans les terrains de camping participants
Discounts* applicable at participating campgrounds

▶ **L'INFORMATION COMPLÈTE**
concernant les terrains de camping du Québec
Complete information on campgrounds in Quebec

- Utilisez les **filtres de recherche** pour trouver le camping idéal pour vous.
  *Use the **search filters** to find the perfect campground for you.*
- Confirmez votre choix grâce aux **photos**.
  *Confirm your choice with the **photos**.*
- Consultez le **plan** du camping et le **trajet**.
  *Consult the campground **plan** and **directions**.*

* Des frais s'appliquent pour bénéficier du carnet de coupons-rabais 2021. Offres valides dans les campings participants. Des restrictions peuvent s'appliquer.
** Fees apply to benefit from the 2021 discount coupon booklet. Offers valid at participating campgrounds. Some restrictions may apply.*

POUR EN SAVOIR PLUS, VISITEZ
TO GET ALL THE DETAILS VISIT
GOCAMPINGQUEBEC.COM

Camping Québec .com MD

DISPONIBLE SUR / *AVAILABLE ON*

App Store | Google play

Le plus important concessionnaire de caravanes portées au Québec !
Neufs et usagés
Pièces et accessoires
Entretien et réparations
Financement sur place
Campeur Frédéric
20 ans
campeurfrederic.com
1-877-433-1014
4615, montée Gagnon, Terrebonne (Québec) J6Y 0G7
ACVRQ
NORTHWOOD
Palomino
BIGFOOT RV
HEARTLAND
Coachmen
FOREST RIVER
Adventurer Manufacturing

À VOTRE SERVICE DEPUIS 1969!
ROULOTTES STE-ANNE
VOUS ÊTES CHEZ VOUS, PARTOUT !
COUGAR
HIDEOUT
Coachmen
SATELLITE
RETREAT
PREMIER
BULLET
LANCE
HIDEOUT
ALINER
ROADTREK
3306, boul. des Entreprises
Terrebonne (Québec) J6X 4J8
PIÈCES & SERVICE | NEUF & USAGÉ
1-877-477-1803
ROULOTTESSTE-ANNE.COM
ACVRQ

Du plaisir et des activités pour tous!

Ouvert à l'année!

Camping de la Diable
MONT-TREMBLANT

Services
Sites ombragés ou ensoleillés
avec dalle de béton ou entrée directe
En bordure de la rivière de la Diable
Piscine chauffée - Jeux d'eau pour enfants
Plage
Restaurant - Dépanneur - Glace
Bois - Gaz propane
Buanderie
Parc à chiens
Accès internet (Wi-Fi)
Bain tourbillon
Canot camping (île Gilligan)

Réservation en ligne

Activités
3 terrains de jeux
Location canots, kayaks, vélos,
pickle ball, pétanque, badminton, fers, ballon volant,
croquet, ballon-panier, galets, pêche
Descente de la rivière

À proximité
Piste cyclable, golf, équitation, tennis
Navette municipale
pour Station Mont-Tremblant

140, rue Régimbald, Mont-Tremblant, Québec J8E 3C5 Tél. : 819 425-5501
camping@campingdiable.ca **www.campingdiable.ca**

No Etab. 200314

LAURENTIDES / LAURENTIANS

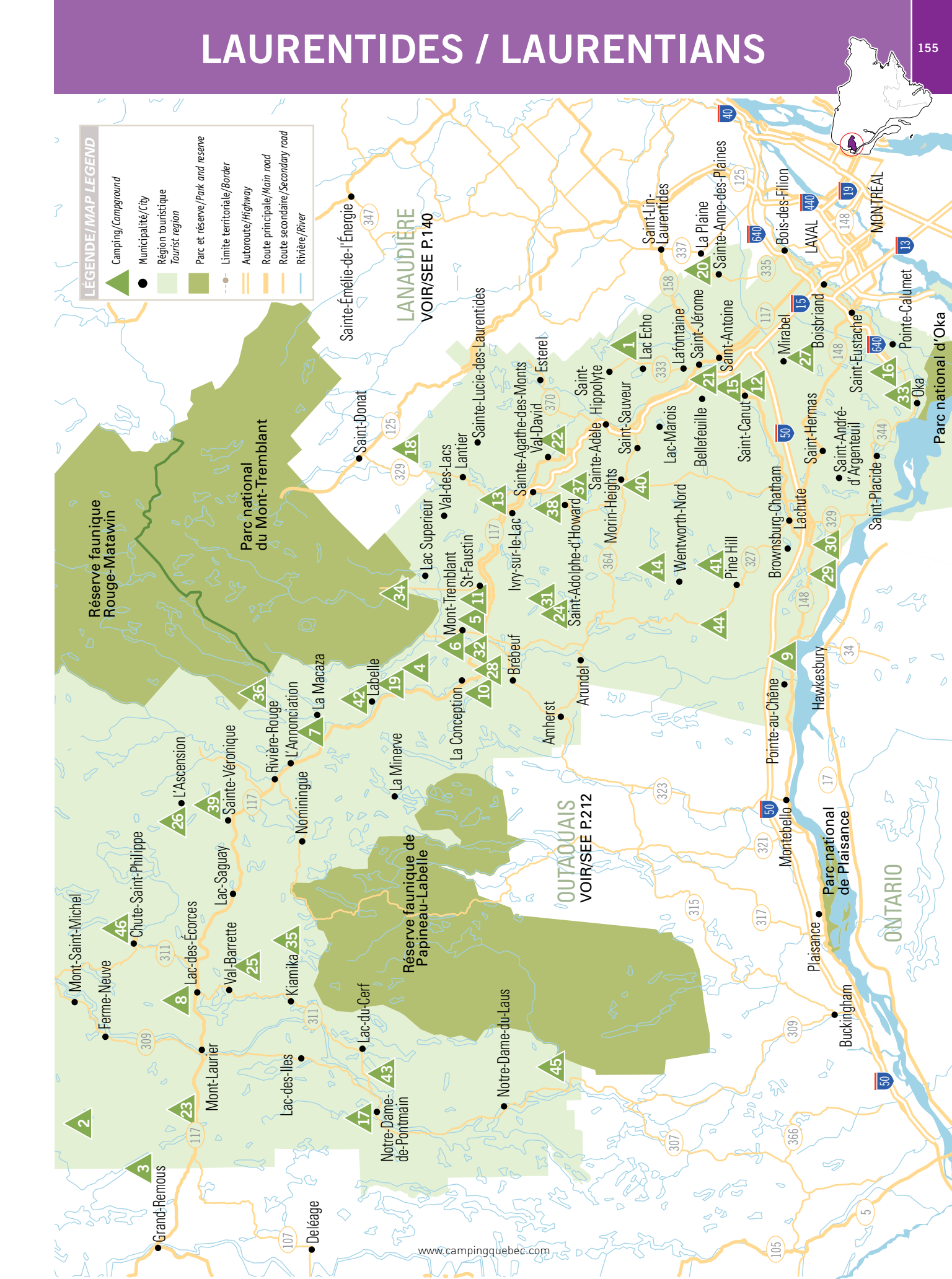

INFORMATIONS GÉNÉRALES / GENERAL INFORMATION | SERVICES | ACTIVITÉS / ACTIVITIES

1 AU PIN D'ÉRABLE
161, chemin du Lac-Bertrand, Sainte-Sophie QC, J5J 2M1
450 436-8319
www.campingaupinderable.com
250/60 45°51'22"N 74°0'15"W

2021/05/10 2021/09/10
155 112 21 22
28% 75% A.13h00 D.13h00
30^{44}/52^{19} 2/4 1565$

Piste de voitures téléguidées

2 BAIE DU DIABLE
395, chemin de la Baie-du-Diable, Ferme-Neuve QC, J0W 1C0
819 440-7721
www.campingbaiedudiable.ca
baiedudiable@gmail.com
530/280 46°50'45"N 75°38'55"W

2021/05/15 2021/09/20
334 162 172
10% 50% A.13h00 D.12h00
31^{75}/44$ 2/4 1090$

3 BASKATONG
301, rue de la Détente, Mont-Laurier QC, J9L 3G6
819 623-6093
819 623-6065
www.lecampingbaskatong.com
info@lecampingbaskatong.com
510/260 46°39'20"N 75°44'42"W

2021/05/08 2021/09/13
234 218 3 12
12% 50% A.13h00 D.12h00
30$/60$ 4/2 1650$
150$/– 1 9

4 BEL AIR TREMBLANT ULC
80, rue des Sept-Sommets, La Conception QC, J0T 1M0
819 717-3654
www.belairtremblant.com
rent.officialmt@gmail.com
381/148 46°12'04"N 74°40'43"W

2021/01/01 2021/12/31
17
100% A.– D.–
2/2
210$/1300$ 17

Yoga, Massothérapie, Tir à l'arc, Tyrolienne

5 BORÉAL
55, route 117, Mont-Tremblant QC, J8E 2X2
819 425-1043
www.campingboreal.com
contact@campingboreal.com
365/112 46°6'45"N 74°32'24"W

2021/05/07 2021/10/11
110 88 12 7
41% 80% A.14h00 D.13h00
40^{99}/58^{99} 2/2 1750$
124^{99}/134^{99} 3 1
10%

Arcade

EN VEDETTE

6 DE LA DIABLE
PUB AD 154
140, rue Régimbald, Mont-Tremblant QC, J8E 3C5
819 425-5501
www.campingdiable.ca
camping@campingdiable.ca
389/120 46°7'41"N 74°36'20"W

2021/01/01 2021/12/31
347 275 32 40
64% 70% A.14h00 D.13h00
40^{88}/61^{75} 2/3 2250$

Descente sur tubes, Jeux gonflables

7 DE LA PLAGE
11904, route 117 Sud, Rivière-Rouge QC, J0T 1T0
819 275-7757
www.campingdelaplage-qc.ca
campingdelaplage@outlook.com
350/150 46°20'04"N 74°47'29"W

2021/05/14 2021/09/26
59 12 36 11
54% 50% A.13h00 D.11h00
38^{27}/48^{70} 2/3 1800$
1

Dames ou échecs géants

8 DES BARGES 2018 S.E.N.C.
405, boulevard Saint-François, Lac-des-Écorces QC, J0W 1H0
819 623-4843
www.campingdesbarges.com
campingdesbarges@hotmail.com
477/238 46°33'33"N 75°24'29"W

2021/05/14 2021/10/11
51 46 3
22% 20% A.13h00 D.12h00
30^{44}/42^{62} 2/3 1350$
52^{18}/130$ 2

Golf de rue

9 DES CHUTES-DE-LA-ROUGE
2260, route 148, Grenville-sur-la-Rouge QC, J0V 1B0
819 242-2883 450 512-7600
www.campingdeschutesdelarouge.ca
chutesdelarouge@gmail.com
350/100 45°45'24"N 74°41'10"W

2021/05/15 2021/09/07
136 69 30 1 36
45% 70% A.14h00 D.13h00
35$/55$ 2/4 2135$

EN VEDETTE

10 DOMAINE DES CÈDRES
60, chemin du Domaine-des-Cèdres, Brébeuf QC, J0T 1B0
819 425-3950
www.campingdomainedescedres.com
campingdomainedescedres@gmail.com
300/112 46°4'43"N 74°40'30"W

2021/05/14 2021/10/11
244 142 74 20
59% 80% A.13h00 D.12h00
39^{14}/54^{80} 2/3 2150$
165$/190$ 7 1

Amphithéâtre, Descente de rivière en embarcations

INFORMATIONS GÉNÉRALES / GENERAL INFORMATION — SERVICES — ACTIVITÉS / ACTIVITIES

11 DOMAINE DESJARDINS 3

1045, rue de la Pisciculture,
Saint-Faustin-Lac-Carré QC, J0T 1J3
819 688-2179
www.campingdesjardins.com
350/107 46°6'47"N 74°29'13"W

2021/05/15 2021/09/06
100 65 20 15
33% 75% A.14h00 D.13h00
1 34^{79}/43^{49} 2/2 1405$ CC Interac

Ping-pong

12 DONALD 4

13519, chemin Saint-Simon, Mirabel QC, J7N 1P3
450 438-1494
450 438-7917
www.camping-donald.ca
campingdonald@sympatico.ca
300/40 45°42'3"N 74°5'22"W

2021/05/15 2021/09/15
372 367 5
8% 80% A.14h00 D.13h00
1 35$/60$ 2/4 1730^{40}

À DÉCOUVRIR — 13 DU DOMAINE LAUSANNE 4

PUB AD 250
150, route 117 Nord, Ivry-sur-le-Lac QC, J8C 2Z8
819 326-3550
www.campingdudomainelausanne.ca
info@campingdudomainelausanne.ca
350/100 46°5'55"N 74°24'27"W

2021/01/01 2021/12/31
391 112 185 19
86% 70% A.13h00 D.11h00
1 27^{49}/65^{23} 2/4 2295$ CC Interac
89^{19}/164^{16} 17 25 33

Piste de BMX, Vélo de montagne

Profitez des grands espaces pour y pratiquer vos activités de plein air favorites en famille. Sites de camping et prêts-à-camper disponibles.
Take advantage of the great outdoors and come enjoy your favourite family outdoor activities. Camping and glamping sites available.

RELAXER · BOUGER · RÉPÉTER — CAMPING DU DOMAINE LAUSANNE

14 DU GRAND LAC NOIR 2

2670, route Principale, Wentworth-Nord QC, J0T 1Y0
450 226-2336
www.campinggrandlacnoir.com
350/100 45°52'26"N 74°26'3"W

2021/05/14 2021/09/12
100 74 21 5
25% 70% A.14h00 D.12h00
1 35$/44$ 2/2 2300$

15 ÉCOTOURISME BORÉAL - MIRABEL 2

9359, boulevard de Saint-Canut, Mirabel QC, J7N 1K9
450 858-1840
www.glampingboreal.com
280/60 45°42'29"N 74°5'39"W

2021/05/15 2021/10/11
148 130
47% 50% A.15h00 D.13h00
1 30$/40$ 2/2 1600$ CC
65$/145$ 9 4 5

EN VEDETTE — 16 L'ESCALE 4

PUB AD 162
880, rue André-Soucy, Pointe-Calumet QC, J0N 1G2
450 472-6789 / 877 476-6789
450 472-3932
www.campinglescale.ca
info@campinglescale.ca
290/40 45°29'57"N 73°58'26"W

2021/04/20 2021/10/20
230 186 41 1
31% 70% A.14h00 D.13h00
1 37$/68$ 2/4 2750$ CC Interac
125$/150$ 2

À DÉCOUVRIR — 17 L'ESCARGOT 4

35, chemin Constantineau,
Notre-Dame-de-Pontmain QC, J0W 1S0
819 597-4545 819 660-4545
819 597-4545
www.campinglescargot.ca
campinglescargot@tlb.sympatico.ca
522/278 46°17'19"N 75°37'48"W

2021/05/14 2021/09/15
165 149 16
16% 38% A.13h00 D.16h00
1 36$/42$ 2/3 1468$ CC Interac
10%

Plus de 100 km de voie navigable.
Plaisir et détente assurés.
More than 100 km of waterway.
Pleasure and relaxation guaranteed.

CAMPING l'Escargot

TÉLÉPHONE INTELLIGENT, TABLETTE OU PORTABLE : une seule adresse!
SMARTPHONE, TABLETTE OR PORTABLE: ***JUST ONE ADDRESS!***
LA RÉFÉRENCE depuis 1963
VISITEZ / *VISIT* CAMPINGQUEBEC.COM

INFORMATIONS GÉNÉRALES / GENERAL INFORMATION | SERVICES | ACTIVITÉS / ACTIVITIES

À DÉCOUVRIR

18 L'INTERVAL COOPÉRATIVE DE SOLIDARITÉ DE PLEIN AIR

3565, chemin du Lac-Legault,
Sainte-Lucie-des-Laurentides QC, J0T 2J0
819 326-4069
www.intervalcoop.com
info@intervalcoop.com
305/134 46°13'26"N 74°12'18"W

2021/01/01 2021/12/31
48 7 21
100% A.16h00 D.11h00
1 45$/55$ 2/2
140$/150$ 20

L'Interval offre du camping et des gîtes forestiers (prêts-à-camper) dans un décor enchanteur. Au pied du deuxième sommet le plus haut des Laurentides : le mont Kaaikop.

L'Interval offers camping and forest lodges (ready-to-camp) in an enchanting setting. At the foot of the second highest peak in the Laurentians: Mount Kaaikop.

19 LABELLE ET LA ROUGE

252, chemin des Geais-Bleus, Labelle QC, J0T 1H0
819 429-1408
www.labelleetlarouge.com
info@labelleetlarouge.com
400/150 46°13'21"N 74°41'56"W

2021/05/15 2021/10/15
38 30
79% 100% A.15h00 D.12h00
1 40$/40$ 2/2
75$/120$ 7 1 1

Descente de rivière

EN VEDETTE

20 LAC DES PLAINES

2, chemin du Lac, Sainte-Anne-des-Plaines QC, J0N 1H0
450 478-4122
www.campinglacdesplaines.com
info@campinglacdesplaines.com
267/31 45°48'11"N 73°48'40"W

2021/05/01 2021/10/21
206 177 23 2
20% 50% A.14h00 D.13h00
1 43$/52$ 2/4 2075$
110$/120$ 4

À DÉCOUVRIR

21 LAC LAFONTAINE - PARKBRIDGE

PUB AD 163

1100, boulevard du Grand-Héron, Saint-Jérôme QC, J5L 1G2
450 431-7373
450 431-6474
www.parkbridge.com/laclafontaine
laclafontaine@parkbridge.com
300/50 45°45'24"N 74°1'13"W

2021/04/23 2021/11/07
355 254 90 7
38% 60% A.13h00 D.12h00
1 34$/59$ 2/2 2320$
99$/125$ 4

Arcade

Du divertissement pour tous dans un endroit enchanteur des Basses-Laurentides.

A picturesque RV resort with entertainment for all. Family fun and easy access to Lower Laurentian attractions.

Lac Lafontaine Saint-Jérôme, QC
Un camping VR et chalets Parkbridge

22 LAURENTIEN

1949, rue Guertin, Val-David QC, J0T 2N0
819 322-2281
www.campinglaurentien.com
info@campinglaurentien.com
295/76 46°0'34"N 74°12'47"W

2021/06/04 2021/10/11
83 50 15 18
52% 50% A.13h00 D.13h00
1 36$/48$ 2/3

23 LE ROUPILLON

2395, chemin du Campeur, Mont-Laurier QC, J9L 0R9
819 623-4619
819 440-2442
526/270 46°33'34"N 75°39'3"W

2021/05/15 2021/09/15
45 37 4 3
11% 60% A.13h00 D.13h00
1 25$/35$ 2/4 1050$
90$/90$ 1

24 LES REFUGES PERCHÉS MONT-TREMBLANT

5000, chemin du Lac-Caribou,
Saint-Faustin-Lac-Carré QC, J0T 1J2
819 681-4994
www.refugesperches.com
info@refugesperches.com
353/113 46°02'43"N 74°28'29"W

2021/01/01 2021/12/31
20
100% A.15h30 D.11h00
2/2
119$/209$ 20

25 MANITOU

63, chemin Poulin, Kiamika QC, J0W 1G0
819 585-2203
819 585-2203
www.campingmanitou.com
info@campingmanitou.com
450/190 46°24'39"N 75°17'42"W

2021/05/14 2021/09/19
125 125
24% 50% A.13h00 D.13h00
1 35$/45$ 2/4 1415$

INFORMATIONS GÉNÉRALES / GENERAL INFORMATION | SERVICES | ACTIVITÉS / ACTIVITIES

À DÉCOUVRIR

26 MER BLEUE 4

533, montée de la Mer-Bleue, L'Ascension QC, J0T 1W0
819 275-2002
www.campingmerbleue.com
france@campingmerbleue.ca
408/192 46°34'48"N 74°53'6"W

2021/05/21 2021/10/11
146 128 11 4
58% 30% A.13h00 D.13h00
1 32^{50}/48$ 2/3 1875$ CC Interac
96$/130$ 3

Piste de BMX

Leader d'expériences familiales!
Mer de bleuets avec accès à la Zec. Pêche, VTT, randonnée et divertissements. Réservez votre aventure!
Ideal for families!
Sea of blueberries with access to ZEC. Fishing, ATV, hiking and entertainment. Book your adventure!

Camping Mer Bleue

27 MIRABEL 4

8500, chemin Bourgeois, Mirabel QC, J7N 2K1
450 475-7725
450 475-7071
www.campingmirabel.com
info@campingmirabel.com
250/25 45°38'18"N 73°56'16"W

2021/05/01 2021/10/31
401 360 41
24% 50% A.15h00 D.14h00
1 46$/66$ 2/2 1750$ CC Interac
10%

Pratique de golf, Jeux gonflables, Hébertisme

À DÉCOUVRIR

28 MONTAGNE D'ARGENT 4

PUB AD 163
1321, route de la Montagne-d'Argent, La Conception QC, J0T 1M0
819 686-5207 438 406-5207
www.campingdelamontagnedargent.com
campingdelamontagnedargent@gmail.com
360/120 46°8'9"N 74°41'16"W

2021/05/21 2021/10/12
322 148 169
50% 65% A.14h00 D.13h00
1 47^{30}/76^{81} 2/4 2444^{18} CC Interac
125^{03}/145^{87} 5
10%

Site familial où règnent tranquillité et nature.
Grande plage longeant la rivière Rouge. Près de Tremblant et d'une piste cyclable.
Family site where tranquility and nature reign.
Large beach along the Rouge river. Near Mont-Tremblant and a bike path.

Camping Montagne d'Argent

EN VEDETTE

29 MUNICIPAL BROWNSBURG-CHATHAM 4

457, route des Outaouais, Brownsburg-Chatham QC, J8G 1V4
450 562-1456 450 533-6687 x 2831
450 562-2498
www.brownsburgchatham.ca
camping@brownsburgchatham.ca
250/70 45°35'7"N 74°26'39"W

2021/04/30 2021/10/17
245 166 79
67% 50% A.14h00 D.14h00
1 46$/58$ 2/2 2600$ CC Interac

30 MUNICIPAL DU PARC CARILLON 2

3, rue du Plein-Air, Saint-André-d'Argenteuil QC, J0V 1X0
450 537-1919 450 537-3527 x 2700
450 537-3070
www.stada.ca
campingparccarillon@stada.ca
325/90 45°34'11"N 74°22'31"W

2021/05/07 2021/10/11
87 3 42 42
71% 35% A.14h00 D.13h00
1 32$/47$ 2/2 2125$ CC Interac
1

31 PARC ÉCO LAURENTIDES 2

5000, chemin du Lac-Caribou, Saint-Faustin-Lac-Carré QC, J0T 1J2
819 326-9072 / 866 326-9072
819 326-1606
819 326-4630
www.parceco.ca - info@parceco.ca
400/125 46°6'16"N 74°24'4"W

2021/05/14 2021/10/11
82 36 46
71% 50% A.14h00 D.13h00
1 27^{83}/36^{53} 3/3 CC Interac

Panneaux d'interprétation

À DÉCOUVRIR

32 PARC LA CONCEPTION - PARKBRIDGE 4

PUB AD 165
1158, route des Ormes, La Conception QC, J0T 1M0
819 686-5596
www.parkbridge.com/laconception
parclaconception@parkbridge.com
390/120 46°44'42"N 74°24'46"W

2021/05/14 2021/10/11
236 92 98 21
52% 80% A.13h00 D.12h00
1 34$/66$ 2/2 1870$ CC Interac
112^{95}/170$ 20 5

Fuyez la routine et profitez des plages et des sports nautiques qu'offrent les Laurentides.
Beaches and watersports in the heart of the Laurentians. Escape the routine at this oasis.

Parc la Conception
La Conception, QC
Un camping VR Parkbridge

À DÉCOUVRIR

33 PARC NATIONAL D'OKA 4

PUB AD 164

2020, chemin d'Oka, Oka QC, J0N 1E0
450 479-8365 / 800 665-6527
450 479-6250
www.sepaq.com/pq/oka
parc.oka@sepaq.com
290/45 45°29'46"N 74°8'26"W

INFORMATIONS GÉNÉRALES / GENERAL INFORMATION
2021/05/01 2021/10/12
896 301 36 23 464
100% 95% A.15h00 D.15h00
1 33$^{95\$}$/55$^{65\$}$ 2/4
111$^{86\$}$/165$^{42\$}$ 62 10

SERVICES

ACTIVITÉS / ACTIVITIES
Aquazilla, Activités de découvertes

Oasis de nature à proximité de Montréal!
Amateurs de nature ou d'activité,
venez vivre un séjour inoubliable.
Nature oasis near Montreal!
Whether you are nature lovers or activity enthusiasts,
this will be an unforgettable stay.

Sépaq
Parc national d'Oka

34 PARC NATIONAL DU MONT-TREMBLANT, SECTEUR DE LA DIABLE 4

3824, chemin du Lac-Supérieur, Lac-Supérieur QC, J0T 1P0
819 688-2281 / 800 665-6527
www.sepaq.com/pq/mot
parc.mont-tremblant@sepaq.com
400/145 46°15'40"N 74°30'36"W

INFORMATIONS GÉNÉRALES / GENERAL INFORMATION
2021/05/14 2021/10/25
722 42 106 521
100% 80% A.15h00 D.15h00
1 24$^{25\$}$/51$^{50\$}$ 6
104$/139$ 53 19

SERVICES

ACTIVITÉS / ACTIVITIES
Via Ferrata, Canot-camping, Panneaux d'interprétation, Activités de découvertes, Excursions guidées, Amphithéâtre

35 PIMODAN 3

421, chemin Chapleau, Kiamika QC, J0W 1G0
819 585-3434 819 585-3225 x 8225
819 585-3992
www.kiamika.ca/camping-pimodan
info@kiamika.ca
475/250 46°24'40"N 75°17'45"W

INFORMATIONS GÉNÉRALES / GENERAL INFORMATION
2021/05/15 2021/09/15
70 50 4 16
29% 90% A.13h00 D.12h00
1 28$^{50\$}$/41$^{50\$}$ 2/2 985$ 4
10%

SERVICES

ACTIVITÉS / ACTIVITIES

36 RÉS. FAUN. ROUGE-MATAWIN 2

2002, chemin du Lac-Macaza, La Macaza QC, J0T 1R0
819 275-1811 / 800 665-6527
819 275-1140
www.sepaq.com/rf/rom
rougematawin@sepaq.com
300/200 46°28'49"N 74°39'6"W

INFORMATIONS GÉNÉRALES / GENERAL INFORMATION
2021/05/15 2021/10/10
40 1 4 31
65% 55% A.15h00 D.15h00
1 22$^{20\$}$/42$^{35\$}$ 6/4 1415$
94$/124$ 5 1

SERVICES

ACTIVITÉS / ACTIVITIES
Panneaux d'interprétation

EN VEDETTE

37 SAINT-ADOLPHE-D'HOWARD (CAMPING ET CENTRE DE PLEIN AIR) 1

1672, chemin du Village, Saint-Adolphe-d'Howard QC, J0T 2B0
819 327-3519 / 866 236-5743
819 327-3232
www.pleinairstadolphe.ca - pleinairstadolphe@gmail.com
330/90 45°57'52"N 74°19'45"W

INFORMATIONS GÉNÉRALES / GENERAL INFORMATION
2021/01/01 2021/12/31
43 21 19
63% 85% A.13h00 D.12h00
1 24$/32$ 2/2 1250$
82$/109$ 2 1

SERVICES

ACTIVITÉS / ACTIVITIES
Vélo de montagne

À DÉCOUVRIR

38 SAINTE-AGATHE-DES-MONTS 4

PUB AD 165

2, chemin du Lac-des-Sables,
Sainte-Agathe-des-Monts QC, J8C 2Z7
819 324-0482 / 800 561-7360
www.campingsteagathe.com
info@campingsteagathe.com
340/90 46°1'48"N 74°17'14"W

INFORMATIONS GÉNÉRALES / GENERAL INFORMATION
2021/05/15 2021/10/11
399 288 78 30
46% 50% A.13h00 D.13h00
1 36$^{53\$}$/53$^{06\$}$ 2/3 1522$^{07\$}$
132$^{20\$}$/173$^{95\$}$ 3
10%

SERVICES

ACTIVITÉS / ACTIVITIES

Accès : plage du lac des Sables.
Location : pédalo, canot, kayak, SUP. 30 km de sentiers pédestres. Piste cyclable. Salle de loisirs avec animateurs.
Access to the Lac des Sables beach.
Pedal-boats, canoes, kayaks, SUPs for rent. 30 km of walking trails. Bike path. Rec hall with supervision.

CAMPING SAINTE-AGATHE-DES-MONTS centre plein air

39 SAINTE-VÉRONIQUE 3

320, chemin Tour-du-Lac-Tibériade, Rivière-Rouge QC, J0T 1T0
819 275-2155 819 275-2929 x 621
819 275-3676
www.campingsainteveronique.com
camping@riviere-rouge.ca
400/160 46°30'47"N 74°59'03"W

INFORMATIONS GÉNÉRALES / GENERAL INFORMATION
2021/05/10 2021/10/12
189 52 117 20
24% 50% A.– D.14h00
1 21$^{74\$}$/46$^{97\$}$ 2/2 2079$^{57\$}$

SERVICES

ACTIVITÉS / ACTIVITIES

40 SOMMET MORIN HEIGHTS (CAMPING ET CABINES) 3

185, rue Bennett, Morin-Heights QC, J0R 1H0
450 227-2020 / 800 363-2426
450 227-4671
450 226-1762
www.sommets.com - info@sommets.com
350/65 45°54'13"N 74°14'44"W

INFORMATIONS GÉNÉRALES / GENERAL INFORMATION
2021/01/01 2021/12/31
135 72 43
85% 95% A.14h00 D.13h00
1 34$/50$ 2/4
134$/154$ 20
10%

SERVICES

ACTIVITÉS / ACTIVITIES
Hébertisme aérien

INFORMATIONS GÉNÉRALES / GENERAL INFORMATION | SERVICES | ACTIVITÉS / ACTIVITIES

EN VEDETTE

41 ST-MICHEL ★4

6725, route Principale, Wentworth-Nord QC, J0T 1Y0
450 533-1093
www.campingstmichel.com
natgagne1969@gmail.com
0/M 350/100 45°46'21"N 74°28'27"W

2021/05/14 2021/10/04
110 69 41
54% 50% A.13h00 D.13h00
1 39$/43$ 2/2 1700$

À DÉCOUVRIR

42 UNION - CHUTES-AUX-IROQUOIS ★5

36, rue du Camping, Labelle QC, J0T 1H0
819 686-2337 / 877 686-2337
819 686-2337
www.campingunion.com/fr/mont-tremblant-chutes
info@campingunion.com
0/M 400/160 46°16'57"N 74°43'51"W

2021/05/14 2021/10/03
159 124 7 24
42% 80% A.14h00 D.13h00
1 26$50$/58$50$ 2/4 2260$
95$/109$ 3 1 1

Jeux gonflables

Bordé par la rivière Rouge, location de canots et kayaks. Camping familial, grand parc pour enfants, piscine chauffée. Piste cyclable, chalets et prêts-à-camper.
On the Rouge River. Canoe and kayak rentals. Family campground, large playground, heated pool. Cycling path. Cottages for rent and turnkey camping.

MEMBRE LE RÉSEAU CAMPING UNION

À DÉCOUVRIR

43 UNION - LAC-DU-CERF

275, chemin de Lac-du-Cerf, Lac-du-Cerf QC, J0W 1S1
819 597-2888 450 224-7756
819 597-4463
www.campingunion.com/fr/camping-lac-du-cerf
lacducerf@campingunion.com
0/M 450/280 46°18'15"N 75°31'36"W

2021/05/14 2021/10/03
144 70 40 30
44% 50% A.13h00 D.12h00
1 26$/44$28$ 2/4 1480$
105$/129$ 3 1 1

Jeux gonflables, Hébertisme

Camping familial aux abords du majestueux lac du Cerf. Sites variés, pêche, baignade, parc pour enfants. Facilement accessible d'Ottawa et de Montréal.
Family campground located on the edge of the majestic lac du Cerf. Various sites, fishing, swimming, children's park. Easily accessible from Ottawa and Montreal.

MEMBRE LE RÉSEAU CAMPING UNION

44 VAL CARROLL ★1

21, chemin du Mont-Oeler, Harrington QC, J8G 2S6
819 242-4991
www.campingvalcarroll.com
info@campingvalcarroll.com
0/M 360/120 45°48'51"N 74°38'29"W

2021/05/15 2021/10/12
50 22 5 3 20
8% 70% A.– D.14h00
1 60$/60$ 2/2 1500$
1

45 VAL D'LA LIÈVRE ★3

1329, route 309 Sud, Notre-Dame-du-Laus QC, J0X 2M0
819 767-2817 819 431-2817
www.campingvaldlalievre.com
campingvaldlalievre@gmail.com
0/M 475/250 45°59'27"N 75°34'22"W

2021/05/14 2021/09/30
79 79
10% A.12h00 D.12h00
1 45$/50$ 2/3 1800$
3

46 VICTORIA ★0

493, chemin des Voyageurs, Chute-Saint-Philippe QC, J0W 1A0
819 585-2263
819 585-4175
0/M 488/238 46°38'56"N 75°14'58"W

2021/05/14 2021/09/19
50 40 10
50% 60% A.13h00 D.13h00
1 32$/42$ 2/3 1225$

AMATEUR D'EAU CHAUDE?
*HOT WATER **LOVER**?*

LA RÉFÉRENCE depuis 1963

Repérez facilement les terrains de camping avec **piscine chauffée** grâce à nos filtres de recherche performants!
*Easily find campgrounds with **heated swimming pools** by using our powerful search filters!*

VISITEZ / *VISIT* CAMPINGQUEBEC.COM

Camping Québec .com

L'Escale
Camping l'Escale
Pointe-Calumet
Ouvert 6 mois
Saisonniers et voyageurs
NOUVEAUTÉ!
LOCATION DE ROULOTTES
TOUT ÉQUIPÉES
Loisirs et détente
au coeur des Basses-Laurentides
à 30 km de Montréal
Lac privé
Eau limpide
Pointe-Calumet
Montréal
À proximité:
Super Aqua Club
Piste cyclable la Route verte
Vergers et vignobles de Saint-Joseph-du-Lac
Lac des Deux Montagnes
Marinas et plus encore
www.campinglescale.ca
info@campinglescale.ca
230 sites dont plus de 50% au bord de l'eau
Rues asphaltées, dalles patio et 'Pull-through'
Plage sablonneuse avec surveillance
WiFi
Disponible de votre site
Camping l'Escale
880, rue André-Soucy, Pointe-calumet, QC J0N 1G2
TEL 450 472-6787 sans frais 1 877 476-6789
No Étab. 199920

Lac Lafontaine
Saint-Jérôme, QC
Un camping VR et chalets Parkbridge

45 MINUTES DE MONTRÉAL
1100 Boulevard du Grand Héron, Saint-Jérôme, QC
(450) 431-7373 | LacLafontaine@Parkbridge.com
Parkbridge.com/LacLafontaine

Terrains saisonniers
Terrains voyageurs
Prêt-à-camper
45 minutes

NO ÉTAB. 199850

C'EST ICI QUE SE TISSENT LES SOUVENIRS

Camping de la Montagne d'Argent

1321, rue de la Montagne d'Argent, La Conception (QC) J0T 1M0
819 686-5207 • campingdelamontagnedargent.com

Nouveauté en 2021 : électricité sur tous les terrains
Restaurant avec terrasse chauffée et dépanneur
Entrées directes « Pull-Thru »
Piscine chauffée

Venez vous prélasser sur notre magnifique plage sablonneuse se trouvant sur la Rivière Rouge

Ouverture - Saison 2021 :
du 21 mai au 12 octobre

No Étab. 199905

PROLONGEZ LA SAISON... ET ÉCONOMISEZ!
***EXTEND** THE SEASON... AND SAVE!*

LA RÉFÉRENCE *depuis 1963*

Profitez du **Rabais de 10 % en basse saison** dans les terrains de camping participants.
Obtenez 10 % de rabais sur vos séjours en camping avant le 10 juin et après le 13 septembre 2021.

*Take advantage of **10 % low season discount** in participating campgrounds. Save 10% on campsite rentals before June 10 and after September 13, 2021.*

10 %

Repérez ce symbole dans le **Guide du camping au Québec**, visitez le **campingquebec.com** ou téléchargez l'appli **GO Camping Québec**.
*Look for this symbol in the **Quebec Campground Guide**, visit **campingquebec.com** or download the **GO Camping Québec** app.*

Camping Québec .com

Parc la Conception
La Conception, QC
Un camping VR Parkbridge

15 MINUTES DE MONT-TREMBLANT
1158 Chemin des Ormes, La Conception, QC
(819) 686-5596 | ParcLaConception@Parkbridge.com
Parkbridge.com/LaConception

Terrains saisonniers

Terrains voyageurs

Prêt-à-camper

15 minutes en voiture

NO ÉTAB. 199813

C'EST ICI QUE SE TISSENT LES SOUVENIRS

Ambiance familiale et festive…
prenez rendez-vous avec le plaisir !

Camping
St-Édouard

819 268-2422 • info@campingstedouard.com
3371, rang des Chutes, St-Édouard (QC) J0K 2H0
campingstedouard.com

SUR PLACE
Activités organisées toutes les fins de semaine
Piscines, jeux d'eau et glissades d'eau
Pêche à la truite dans lac artificiel
Salle d'amusement pour enfants

ATTRAITS TOURISTIQUES
Chutes de Ste-Ursule et Vignoble St-Gabriel
Magasin Général Le Brun Maskinongé
Le Pays de Fred Pellerin St-Elie-de-Caxton

No Étab. 205424

LÉGENDE/MAP LEGEND
Camping/Campground
Municipalité/City
Région touristique
Tourist region
Parc et réserve/Park and reserve
Limite territoriale/Border
Autoroute/Highway
Route principale/Main road
Route secondaire/Secondary road
Rivière/River
La Tuque
Réserve faunique des Laurentides
Réserve faunique de Portneuf
Réserve faunique du Saint-Maurice
Rivière-Matawin
Parc national de la Mauricie
Réserve faunique Mastigouche
Parc national du Mont-Tremblant
Notre-Dame-de-Montauban
Lac-aux-Sables
Sainte-Thècle
Saint-Raymond
Saint-Ubalde
Saint-Roch-de-Mékinac
Saint-Tite
Saint-Jean-des-Piles
Portneuf
Fleuve Saint-Laurent
Lac-à-la-Tortue
Grand-Mère
Saint-Mathieu-du-Parc
Shawinigan
Saint-Narcisse
Sainte-Geneviève-de-Batiscan
Saint-Élie-de-Caxton
Saint-Boniface
Batiscan
Saint-Étienne-des-Grès
Notre-Dame-du-Mont-Carmel
Saint-Alexis-des-Monts
Champlain
Gentilly
Saint-Paulin
Saint-Louis-de-France
Trois-Rivières
Saint-Édouard-de-Maskinongé
Louiseville
Maskinongé
Lac Saint-Pierre
QUÉBEC/ QUÉBEC CITY AND AREA
VOIR/SEE P.218
CHAUDIÈRE-APPALACHES
VOIR/SEE P.103
CENTRE-DU-QUÉBEC
VOIR/SEE P.86
LANAUDIÈRE
VOIR/SEE P.140
www.campingquebec.com

INFORMATIONS GÉNÉRALES / GENERAL INFORMATION — SERVICES — ACTIVITÉS / ACTIVITIES

1 AU REFUGE DE LA PETITE RIVIÈRE

531, chemin Sainte-Marie, Lac-aux-Sables QC, G0X 1M0
418 507-3598
www.refugelapetiteriviere.com
120/218 46°52'45"N 72°22'46"W

2021/01/01 2021/12/31
5
100% A.16h00 D.11h00
2/2
179^{95}/199^{95} 4 1

Piste de BMX, Jeux gonflables

2 BELLE MONTAGNE INC.

2470, chemin de la Belle-Montagne, Saint-Paulin QC, J0K 3G0
819 268-2881
819 268-2881
www.campingbellemontagne.com
info@campingbellemontagne.com
160/115 46°24'49"N 73°3'37"W

2021/05/14 2021/10/11
131 121 4 3
25% 40% A.14h00 D.14h00
34^{79}/43^{49} 2/4 1600$
95$/169$ 3 1

À DÉCOUVRIR — 3 BIVOUAK

3970, route des Lacs, Saint-Élie-de-Caxton QC, G0X 2N0
819 221-4001 418 454-6582
www.campingbivouak.com
info@campingbivouak.com
173/150 46°30'13"N 72°57'04"W

2021/05/15 2021/09/19
122 103 12 4
47% 10% A.14h00 D.13h00
31^{31}/43^{49} 2/4 1230$
100$/140$ 1 1 1

Jardin communautaire

Le Camping Bivouak, c'est deux plages au bord d'un lac privé, des balades en canoë, des randonnées en forêt, un jardin communautaire et bien plus.
Two beaches by a private lake, canoe rides, hikes in the forest, community garden and much more.

CAMPING BIVOUAK SAINT-ÉLIE-DE-CAXTON

4 CENTRE D'AVENTURE MATTAWIN

3911, route 155, Trois-Rives QC, G0X 2C0
819 646-9006 / 800 815-7238
819 646-5515
www.centredaventuremattawin.com
mattawin@altai-travel.com
150/200 46°53'59"N 72°55'41"W

2021/05/01 2021/10/02
31 25
100% 95% A.13h00 D.13h00
29$/29$ 2/2
50$/89$ 4 2

Rafting, Panneaux d'interprétation

EN VEDETTE — 5 DOMAINE AU GRAND R.

761, rue des Prairies, Trois-Rivières QC, G8W 2E5
819 378-3723
www.domaineaugrandr.com
camping@domaineaugrandr.com
100/100 46°22'47"N 72°34'55"W

2021/05/15 2021/09/07
660 648 12
28% 50% A.13h00 D.12h00
68^{71}/68^{71} 2/2

Piste de BMX, Ping-pong, Pataugeoire

6 DOMAINE CAMPING LAC CACHÉ

2000, rang du Lac-Caché, Saint-Alexis-des-Monts QC, J0K 1V0
819 265-2201 / 855 265-2201
819 265-2290
www.domainecampinglaccache.ca
manoir@domainecampinglaccache.ca
150/150 46°31'10"N 73°5'51"W

2021/05/02 2021/10/12
90 78 12
33% A.12h00 D.16h00
35$/45$ 2/2 1304^{63}

7 DOMAINE DU LAC GALETTE

431, chemin du Lac-de-la-Galette,
Notre-Dame-de-Montauban QC, G0X 1W0
418 326-0786
418 277-2880
www.domainedulacgalette.com
info@domainedulacgalette.com
127/239 46°54'06"N 72°14'08"W

2021/01/01 2021/12/31
42 22 15 1
100% 40% A.13h00 D.12h00
30$/75$ 4/4
99$/140$ 2 2 3

EN VEDETTE — 8 DOMAINE LE CORRAL

1250, 6e Rang Ouest, Trois-Rivières QC, G9B 6A4
819 377-0666 819 293-5404
819 293-5402
www.domainelecorral.com
domainelecorral@gmail.com
160/160 46°19'31"N 72°42'57"W

2021/05/12 2021/09/23
125 106 7 10
16% 20% A.15h00 D.13h00
26^{09}/39^{14} 2/3 1400$
86^{98}/108^{72} 2

Pataugeoire

9 DOUCE ÉVASION

625, rang Saint-Olivier, Shawinigan QC, G0X 2V0
819 538-3617
819 538-2841
www.campingdouceevasion.com
campingdouceevasion@hotmail.com
180/180 46°40'38"N 72°43'46"W

2021/05/15 2021/09/26
110 65 22 1 22
62% 55% A.13h00 D.12h00
32$/40$ 2/3 1175$

INFORMATIONS GÉNÉRALES / GENERAL INFORMATION | SERVICES | ACTIVITÉS / ACTIVITIES

10 DU LAC BLAIS 3

PUB AD 182

2191, 7e Rang, Saint-Étienne-des-Grès QC, G0X 2P0
819 535-2783 819 384-4301
819 535-5073
0/M 120/110 46°27'51"N 72°48'3"W

2021/05/15 2021/09/15
225 210 15
16% 50% A.13h00 D.13h00
$ 1 30$/40$ 2/2 $ 1270$
7

À DÉCOUVRIR

11 DU PARC 4

PUB AD 178

950, chemin Principal, Saint-Mathieu-du-Parc QC, G0X 1N0
819 532-2133 / 866 625-2133
www.campingduparc.ca
info@campingduparc.ca
0/M 150/150 46°35'56"N 72°50'54"W

2021/05/14 2021/10/11
171 92 69 5
70% 60% A.15h00 D.13h00
$ 1 31$50/55$ 2/4 $ 1805$
137$70/153$ 3 2

Beau camping boisé. Plage, piscine, jeux d'eau, prêts-à-camper. Ambiance familiale. Près du parc national de la Mauricie et de plusieurs attractions touristiques.
Beautiful wooded campground. Beach, pool, water park, ready-to-camp. Family atmosphere. Close to La Mauricie National Park and many other tourist attractions.

Camping Du Parc

12 FLORIBELL 4

391, chemin du Lac-Bell, Saint-Élie-de-Caxton QC, G0X 2N0
819 221-5731
819 221-3347
www.floribell.com
info@floribell.com
0/M 168/148 46°30'43"N 72°55'58"W

2021/05/07 2021/10/03
152 135 10 7
24% 40% A.14h00 D.13h00
$ 1 37$50/53$ 2/3 $ 1650$

13 H_2O 3

PUB AD 175

4150, rang Saint-Charles, Trois-Rivières QC, G9B 7W9
819 377-5469
819 377-6003
www.campingh2o.com
info@campingh2o.com
0/M 120/100 46°18'21"N 72°41'32"W

2021/06/05 2021/09/07
173 143 30
75% 50% A.15h00 D.12h00
$ 1 42$62/86$97 2/4 $ 1855$76

Karting, Pataugeoire

14 HAUT DE LA CHUTE 3

1555, chemin des Pionniers, La Tuque QC, G9X 3N6
819 523-7575 450 491-3180
camping-hautdelachute@hotmail.com
0/M 260/270 47°28'0"N 72°44'22"W

2021/05/15 2021/09/15
121 100 16 3 1
45% A.– D.14h00
$ 1 32$/47$ 2/2
1 1

EN VEDETTE

15 KEA OTAMAC 4

PUB AD 173

5431, avenue du Tour-du-Lac Sud, Shawinigan QC, G0X 1L0
819 538-9697 / 800 567-9697
819 538-9697
www.campingotamac.com
campingotamac@hotmail.com
0/M 120/155 46°36'43"N 72°37'4"W

2021/05/15 2021/09/15
487 350 136 1
43% 50% A.13h00 D.11h00
$ 1 44$36/60$70 2/2 $ 2175$

Piste de BMX, Jeux modulaires intérieurs

16 LA GERVAISIE 4

PUB AD 180

1, chemin du Lac-Trottier, Saint-Tite QC, G0X 3H0
418 365-7171
www.campinglagervaisie.com
info@lagervaisie.com
0/M 130/200 46°46'13"N 72°33'14"W

2021/05/15 2021/09/20
118 113
59% 50% A.13h00 D.12h00
$ 1 53$50/53$50 2/4 $ 1750$
95$/125$ 5

17 LA MINE D'OR INC. 4

PUB AD 178

200, rue du Camping, Notre-Dame-de-Montauban QC, G0X 1W0
418 336-2971
418 336-1463
www.campinglaminedor.com
info2@campinglaminedor.com
0/M 110/240 46°49'41"N 72°19'18"W

2021/05/21 2021/09/19
250 250
48% 48% A.13h00 D.12h00
$ 1 54$/65$ 2/4 $ 2075$
3

EN VEDETTE

18 LA ROCHELLE 4

PUB AD 181

471, rue des Marguerites, Trois-Rivières QC, G8W 2B6
819 372-9636 418 284-9693
www.campinglarochelle.com
info@campinglarochelle.com
0/M 128/145 46°25'55"N 72°37'42"W

2021/05/01 2021/10/15
265 249 5 7
30% 25% A.13h00 D.13h00
$ 1 38$/49$ 2/6 $ 2030$
120$/120$ 2 2

Piste de BMX

À DÉCOUVRIR

19 LA TUQUE

1, chemin de la Rivière, La Tuque QC, G9X 3N6
819 523-4561
www.campinglatuque.ca
camping@campinglatuque.ca
240/290 47°27'20"N 72°45'52"W

INFORMATIONS GÉNÉRALES / GENERAL INFORMATION: 2021/05/15 – 2021/10/03; 369 – 283 – 48 – 24; 49% – 70% – A.14h00 D.13h00; 25$/54.99$ – 2/4 – 1790$ – CC – Interac; 80$/150$ – 2 – 10 – 2; 10%

SERVICES: 30/50

ACTIVITÉS / ACTIVITIES: Jeux gonflables

Camping découverte! Lieu enchanteur en bordure de la rivière Bostonnais. Piscine, jeux d'eau, grand parc. Pêche, location d'embarcations nautiques. Piste cyclable et VTT.

A campground worth discovering! Enchanting location on the Bostonnais River. Pool, water games, large playground. Fishing and boat rentals. Bike and VTT path.

20 LAC BELLEMARE

300, chemin du lac Bellemare,
Saint-Mathieu-du-Parc QC, G0X 1N0
819 532-1418
819 532-2396
www.campinglacbellemare.com
campinglacbellemare@hotmail.fr
184/158 46°34'35"N 72°55'43"W

INFORMATIONS GÉNÉRALES / GENERAL INFORMATION: 2021/05/21 – 2021/10/11; 121 – 102 – 0 – 15; 36% – 30% – A.14h00 D.13h00; 34.36$/45.23$ – 2/4 – 1900$ – CC; 77.66$/117.42$ – 4; 10%

SERVICES: 30A

ACTIVITÉS / ACTIVITIES:

21 LAC-AUX-SABLES

PUB AD 181

174, rue Cloutier, Lac-aux-Sables QC, G0X 1M0
418 336-2488
418 336-2621
www.campinglacauxsables.com
camping las@xittel.ca
125/210 46°52'17"N 72°23'38"W

INFORMATIONS GÉNÉRALES / GENERAL INFORMATION: 2021/05/14 – 2021/10/11; 290 – 287 – 1 – 0 – 2; 26% – 30% – A.14h00 D.13h30; 50.17$/55.60$ – 2/3 – 2250$ – CC – Interac; 2

SERVICES: 30A

ACTIVITÉS / ACTIVITIES: Piste de BMX, Jeux gonflables, Tyrolienne, Hébertisme

EN VEDETTE

22 LAC-MORIN

1430, rang Saint-Flavien,
Notre-Dame-du-Mont-Carmel QC, G0X 3J0
819 376-1479
campinglacmorin.com
campinglacmorin@hotmail.com
145/157 46°29'7"N 72°39'24"W

INFORMATIONS GÉNÉRALES / GENERAL INFORMATION: 2021/01/01 – 2021/12/31; 236 – 230 – 6; 19% – 75% – A.13h00 D.12h00; 45$/55$ – 2/3 – 2000$ – CC – Interac; 1; 10%

SERVICES: 30/50

ACTIVITÉS / ACTIVITIES: Wibit, Volleyball aquatique

EN VEDETTE

23 LES FORGES

12266, boulevard des Forges, Trois-Rivières QC, G9A 5E1
819 376-0008 819 691-7304
819 376-0008
www.campinglesforges.ca
campinglesforges@hotmail.com
130/130 46°24'35"N 72°41'47"W

INFORMATIONS GÉNÉRALES / GENERAL INFORMATION: 2021/05/07 – 2021/10/25; 155 – 140 – 10; 74% – 50% – A.10h00 D.17h00; 39.14$/45.23$ – 2/3 – 1700$ – CC – Interac; 30.44$/143.51$ – 2 – 3; 10%

SERVICES: 30/50

ACTIVITÉS / ACTIVITIES: Jardin communautaire, Jeux gonflables

24 LES LIONS D'OR

310, avenue Ringuette, Saint-Étienne-des-Grès QC, G0X 2P0
819 535-4124
www.campingleslionsdor.com
campingleslionsdor@gmail.com
155/155 46°28'26"N 72°47'17"W

INFORMATIONS GÉNÉRALES / GENERAL INFORMATION: 2021/05/15 – 2021/09/15; 65 – 62; 3% – 70% – A.13h00 D.12h00; 40$/45$ – 2 – 1200$ – CC – Interac; 95$/100$ – 3

SERVICES: 30/50

ACTIVITÉS / ACTIVITIES: Massothérapie, Pataugeoire

25 MARINA LOUISEVILLE (ET CAMPING)

209, rang du Lac-Saint-Pierre Est, Louiseville QC, J5V 2L4
819 228-3861 / 877 228-3861
www.campingmarinalouiseville.com
info@campingmarinalouiseville.com
160/100 46°13'31"N 72°55'27"W

INFORMATIONS GÉNÉRALES / GENERAL INFORMATION: 2021/05/12 – 2021/10/12; 42 – 42; 45% – 30% – A.13h00 D.12h00; 26$/39.04$ – 2/2 – 1750$ – CC – Interac

SERVICES: 30A

ACTIVITÉS / ACTIVITIES: Dards

26 MARINA VILLAGE BATISCAN

1500, rue Principale, Batiscan QC, G0X 1A0
418 362-2722
www.marinavillagebatiscan.com
info@marinavillagebatiscan.com
100/160 46°31'22"N 72°14'41"W

INFORMATIONS GÉNÉRALES / GENERAL INFORMATION: 2021/05/14 – 2021/10/11; 55 – 55; 49% – 20% – A.13h00 D.11h00; 35$/65$ – 2 – 3300$ – CC – Interac

SERVICES: 30/50

ACTIVITÉS / ACTIVITIES:

Webzine gratuit
FREE WEBZINE
Camping Québec .com
ABONNEZ-VOUS / TO SUBSCRIBE CAMPINGQUEBEC.COM

INFORMATIONS GÉNÉRALES / GENERAL INFORMATION | SERVICES | ACTIVITÉS / ACTIVITIES

À DÉCOUVRIR

27 MAURICIE

2880, route des Champagne, Shawinigan QC, G0X 2V0
819 538-0717
www.campingmauricie.com
info@campingmauricie.com
130/150 46°43'32"N 72°46'15"W

2021/05/15 2021/10/15
48 20 18 4
73% 60% A.14h00 D.13h00
35$/48$ 2/2 1250$
70$/125$ 6 2

Voisin du Parc national de la Mauricie et situé au pied de la rivière Saint-Maurice, au cœur d'un territoire exceptionnel. Venez essayer nos prêts-à-camper!

Located at the edge of the Saint-Maurice River, next to La Mauricie National Park and in the heart of an outstanding area. Come and try our ready-to-camp!

CAMPING MAURICIE

28 MUNICIPAL ET MARINA

PUB AD 182

501, route Ducharme, Saint-Roch-de-Mékinac QC, G0X 2E0
819 646-5500 819 646-5635
819 646-5504
www.campingstrochdemekinac.com
camping.st-roch@regionmekinac.com
140/150 46°47'14"N 72°46'57"W

2021/05/15 2021/10/15
199 195
25% 30% A.13h00 D.11h00
45$/50$ 2/3 1275$
125$/125$ 4 1
10%

29 PARADISO

PUB AD 176

1281, rang Saint-Flavien,
Notre-Dame-du-Mont-Carmel QC, G0X 3J0
819 375-1569
819 375-1569
www.campingparadiso.ca
paradisoqc@gmail.com
132/132 46°28'58"N 72°39'35"W

2021/05/14 2021/09/12
224 216 4
38% 50% A.14h00 D.13h00
43$/57$ 2/4 1694$
125$/134$ 4 14
10%

Pataugeoire

EN VEDETTE

30 PARC DE L'ÎLE MELVILLE

PUB AD 177

1900, avenue Melville, Shawinigan QC, G9N 6T8
819 536-7155 / 866 536-7155
819 536-3331
www.ilemelville.com
info@ilemelville.com
140/155 46°31'56"N 72°45'18"W

2021/05/07 2021/10/17
145 107 11 21
92% 55% A.15h00 D.13h00
28^{80}/47^{30} 2/4 1310^{70}
82^{60}/99^{95} 2 4

Hébertisme aérien, Arcade

EN VEDETTE

31 PARC DE LA PÉNINSULE

PUB AD 174

250, route de la Grande-Pointe,
Sainte-Geneviève-de-Batiscan QC, G0X 2R0
418 362-2043
418 362-2022
www.parcdelapeninsule.com
parcdelapeninsule@globetrotter.net
100/150 46°32'33"N 72°21'46"W

2021/05/14 2021/09/26
547 489 51 2
45% 50% A.14h00 D.13h00
35$/55$ 2/4 1800$
5 3
10%

Arcade, Pataugeoire

À DÉCOUVRIR

32 PARC DE LA RIVIÈRE BATISCAN

PUB AD 179

200, chemin du Barrage, Saint-Narcisse QC, G0X 2Y0
418 328-3599
www.parcbatiscan.ca
parcbatiscan@xplornet.com
100/170 46°33'11"N 72°24'45"W

2021/05/15 2021/10/25
170 14 43 101
100% 90% A.14h00 D.12h00
36^{41}/63$ 1/4
110$/130$ 5 7

Via Ferrata, Tyrolienne, Vélo de montagne, Hébertisme aérien, Géocaching, Activités de découvertes

La nature pure et simple! Prêts-à-camper insolites. Activités guidées et autonomes : Via Ferrata, parcours dans les arbres, géocaching, pêche, interprétation de la nature.

Nature, pure and simple! Unusual glamping sites. Guided and autonomous activities: Via Ferrata, tree climbing, geocaching, fishing, interpretation of nature.

PARC DE LA RIVIÈRE BATISCAN

33 RÉS. FAUN. DU SAINT-MAURICE, DU LAC NORMAND

99, chemin de la Matawin, Trois-Rives QC, G0X 2C0
819 646-5680 / 800 665-6527
sepaq.com/rf/stm
stmaurice@sepaq.com
190/230 47°8'26"N 72°53'16"W

2021/05/14 2021/09/05
70 10 52
90% 88% A.15h00 D.15h00
31^{10}/39^{35} 4/4
94$/124$ 8 6

34 RÉS. FAUN. MASTIGOUCHE, SAINT-BERNARD

830, rue Sainte-Anne, Saint-Alexis-des-Monts QC, J0K 1V0
819 265-2098 / 800 665-6527
819 265-3415
www.sepaq.com/rf/mas
mastigouche@sepaq.com
186/160 46°34'34"N 73°16'35"W

2021/05/22 2021/09/06
95 16 65
92% 75% A.15h00 D.15h00
33^{30}/42^{15} 4 1379$
100$/130$ 14 1

INFORMATIONS GÉNÉRALES / GENERAL INFORMATION | SERVICES | ACTIVITÉS / ACTIVITIES

35 ROUILLARD 4

5095, avenue du Tour-du-Lac Sud, Shawinigan QC, G0X 1L0
819 538-2159
www.campingrouillard.ca
info@campingrouillard.ca
PUB AD 7
120/170 46°37'4"N 72°36'51"W

2021/04/29 2021/10/25
258 196 35 20 5
60% 50% A.13h00 D.13h00
1 33^{05}/47^{84} 2/2 2000$
79$/119$ 1 1 6

Piste de BMX, Golf 9 trous

36 SAINT-BONIFACE 4

1850, boulevard Trudel Est, Saint-Boniface QC, G0X 2L0
819 535-7047 / 877 535-7047
www.campingsaintboniface.com
info@campingsaintboniface.com
PUB AD 180
140/140 46°31'29"N 72°48'27"W

2021/05/14 2021/10/11
62 52 6
52% 50% A.14h00 D.13h00
1 37^{5}/42^{50} 2/4 1400$
95$/110$ 4 2

Jeux gonflables

EN VEDETTE

37 ST-ÉDOUARD 4

3371, rang des Chutes,
Saint-Édouard-de-Maskinongé QC, J0K 2H0
819 268-2422
819 268-2412
www.campingstedouard.com
info@campingstedouard.com
PUB AD 166
180/120 46°19'58"N 73°8'10"W

2021/05/07 2021/09/26
513 469 19 21
25% 10% A.14h00 D.13h00
1 40^{01}/51^{31} 2/2 1721^{60}
4 2

Piste de BMX

À DÉCOUVRIR

38 UNION - LAC ST-MICHEL 4

11650, rue du Clairon, Trois-Rivières QC, G9A 5E1
819 374-8474
819 374-9981
www.campingunion.com/fr/trois-rivieres-saint-michel
lacstmichel@campingunion.com
130/130 46°24'26"N 72°41'5"W

2021/05/14 2021/10/03
155 106 39 7
61% 60% A.14h00 D.13h00
1 26^{50}/54^{99} 2/4 1825$
95$/109$ 3 4

Jeux gonflables

En bordure de la rivière Saint-Maurice. Jeu gonflable géant, parc pour enfants et piscine chauffée. Pêche, piste cyclable et miniferme. Location de chalets.
On the Saint-Maurice River. Giant inflatable, playground and heated pool. Fishing, bike path and petting zoo. Cottages for rent.

MEMBRE LE RÉSEAU CAMPING UNION

Saviez-vous que... / Did you know that...

PLUS DE / *MORE THAN* **220** TERRAINS DE CAMPING PARTICIPENT À NOTRE **PROMOTION HEURE DE DÉPART REPOUSSÉE**.
CAMPGROUNDS PARTICIPATE IN OUR ***LATE CHECK-OUT PROMOTION***.

LA RÉFÉRENCE depuis 1963

Reportez sans frais votre heure de départ à 17 heures.
(À condition que l'emplacement soit disponible et que vous ayez séjourné au moins deux nuits consécutives. Non applicable pendant les vacances de la construction, soit du vendredi 16 juillet au dimanche 1er août 2021. Le départ prolongé vous sera confirmé la journée du départ et non au moment de la réservation)

Postpone your departure time until 5 p.m., free of charge.
(Provided the location is available and you have stayed at least two consecutive nights. Not applicable during the construction holidays, from Friday, July 16 to Sunday, August 1, 2021. The late check-out will be confirmed the day of departure and not at the time of booking.)

Repérez ce symbole dans le **Guide du camping au Québec**, visitez le **campingquebec.com** ou téléchargez l'appli **GO Camping Québec**.
Look for this symbol in the ***Quebec Campground Guide****, visit* ***campingquebec.com*** *or download the* ***GO Camping Québec*** *app.*

Camping Québec .com

AQUAPARC REDESSINÉ EN 2020

CAMPING OTAMAC

- CAMPING FAMILIAL -

OTAMAC vous promet une EXPÉRIENCE de vacances grandeur nature!

Piscine et parc aquatique **NOUVEAUTÉ 2020**
Pédalos et kayaks disponibles gratuitement
2 lacs pour la pêche
Bains tourbillons

Activités organisées (int./ext.)
Terrain de jeux (int./ext. aménagé)
Badminton et deck hockey intérieur
Mini-golf • Tennis • Fer • Pétanque (int./ext. éclairé)
4 Km de chemin asphalté sur le camping

Terrains de 50 et 30 ampères
3 salles communautaires
Salle de bain et buanderie
Accommodation complète sur place

À 12 km du festival Western de St-Tite
Terrains de golf à proximité

FESTIVAL western ST-TITE

819 538-9697 • 1 800 567-9697

5431 Avenue du Tour-du-Lac, Lac-à-la-Tortue, QC G0X 1L0

www.campingotamac.com

Nº Établ. 199242

CAMPING
parc
Parc
Aquatique
de la péninsule
C'EST L'HEURE DE SAUTER À L'EAU
À NOTRE PARC AQUATIQUE!
Vivez une
expérience riche
en émotions fortes
▪ Parc Aquatique
▪ Camping
▪ Lac
▪ Rivière
▪ Kayak
▪ Piscine
▪ Barboteuse
▪ Jeux d'eau
▪ Mini-golf
▪ Arcade
▪ Cinéma plein air
▪ Promenade en train
▪ Parc pour enfants
▪ Soirée thématique
facebook
418-362-2043
250, GRANDE-POINTE
STE-GENEVIÈVE-DE-BATISCAN
QUÉBEC, GOX 2RO
Les plus hautes
glissades en
Mauricie
WiFi
Camping
Québec
· RÉSERVATION ·
www.parcdelapeninsule.com
No Étab. 198656
ID4PROJECT.COM

Camping H2O
KARTING
TROIS-RIVIÈRES
H2O
Parc aquatique ($)
TERRAINS SAISONNIERS DISPONIBLES
www.campingh2o.com
SORTIE
189
40
No Étab. 222078
AUTOROUTE 40
TROIS-RIVIÈRES
RÉSERVEZ MAINTENANT !
819 377-5469
INFO@CAMPINGH2O.COM

CAMPING-PARADISO
ACCORDEZ-VOUS CE PLAISIR
★★★★★
Nouveau Tyrolienne
PISCINE SPA ADULTES & PISCINE FAMILIALE CHAUFFÉS / JEUX D'EAU PÉDALO / PADDLE / PLAGE ANIMATRICE ENFANTS / SOIRÉES À THÈMES / SALLE DE JEU ENFANTS / TYROLIENNE
Et bien plus encore...
WiFi
Location de chalets & roulottes
Nouveau
À 15 min de Trois-Rivières
Pull through
819 375-1569
www.campingparadiso.ca
Mauricie
numéro d'établissement 198645

L'Aventure
NATURE à Shawinigan

PARC de L'ÎLE
MELVILLE
Shawinigan

- 146 sites en bordure de rivière ou ombragés
- 122 sites trois services
- 3 pavillons de service
- Dépanneur licencié
- Location d'embarcations
- Sentiers pédestres
- Marina

www.ilemelville.com
1 866 536-7155

No Étab. 198973

Camping
LA MINE D'OR
Lac Charest

Location de chalets • Plage & jeux d'eau
Piscine chauffée & 5 spas • Parc d'amusement
Tour de carriole • Mini-ferme • Casse-croûte

Plaisir et divertissement pour toute la famille!

200, rue du Camping
Notre-Dame-de-Montauban
(Qc) G0X 1W0
info2@campinglaminedor.com

campinglaminedor.com
418 336-2971

No Établ. 202952

Un camping familial où nature et plaisir se rencontrent

5 PRÊTS-À-CAMPER | PROGRAMME D'ACTIVITÉS | DÉPANNEUR
PLAGE, PISCINE ET JEUX D'EAU | 171 SITES BOISÉS OU ENSOLEILLÉS

RÉSERVEZ MAINTENANT
campingduparc.ca
819 532-2133



Camping Du Parc

950, Ch. Principal, Saint-Mathieu-Du-Parc, G0X 1N0

No Établ. 206695

Parc de la Rivière Batiscan
La nature pure et simple...

@ Damien Lair

@ Damien Lair

@ Damien Lair

@ Benoit Chamberland

ENTRE MONTRÉAL

WWW.PARCBATISCAN.CA
418-328-3599

ET QUÉBEC

@ Damien Lair

@ Damien Lair

Situé à seulement 30 minutes de Trois-Rivières, le **PARC DE LA RIVIÈRE BATISCAN** saura vous charmer, que vous soyez amateur de sensations fortes ou recherchiez une pause dans le calme de la nature.

Campez sur un de nos sites boisés ou découvrez nos nouveaux Prêt-à-camper et nos cabines rustiques!

No Étab. 202926

CAMPING LA GERVAISIE

CAMPING *LA GERVAISIE*

DU PLAISIR AU MAX

Plage

Terrain de jeux

Piscine chauffée

Roulottes de location

ACTIVITÉS AU MAX !

- *Animation pour les enfants*
- *Terrains de jeux: tennis, volley-ball, pétanque, etc...*
- *Balades en tracteur*
- *Halloween*
- *Noël du campeur*
- *Équitation ($)*
- *Bain Tourbillon ($)*

LES GRANDS PRIX DU TOURISME QUÉBÉCOIS 2002

BEAU LAC, *Autorisé pour la baignade où de nombreuses activités nautiques sont au rendez-vous... pédalos, canots, kayak.*

1, Lac Trottier, St-Tite (QC)
G0X 3H0
1-418-365-7171

Vous n'avez pas de roulotte?
Et vous aimeriez passer une belle semaine chez-nous!
Nous avons la solution

- *Location de luxueuses roulottes 30'*
- *Air climatisé • Micro-ondes*
- *Équipement fourni*
- *Chambres séparées, etc...*

** certaines conditions et restrictions s'appliquent*

WWW.LAGERVAISIE.COM

No Établ. 198251

Le Camping Saint-Boniface,
une oasis de paix qui a tout pour séduire la famille

SPA

WiFi GRATUIT

CAMPING — Saint-Boniface — ★★★★

Location de chalets et caravanes
Animations
Soirées à thème

LA DETENTE

À proximité
Cité de l'énergie,
St-Élie-de-Caxton
Parc National de la Mauricie
Bien plus encore!

819.535.7047 ou 1.877.535.7047

No Établ. 203033

www.campingsaintboniface.com 1850, rue Trudel est, Saint-Boniface, Autoroute 55 Nord - Sortie 211, dir. ouest

CAMPING
Lac-aux-Sables

174, rue Cloutier
Lac-aux-Sables (Qc) G0X 1M0
418 336-2488
campinglas@xittel.ca
www.campinglacauxsables.com

PLAGE NATURELLE

RESTO-BAR-TERRASSE ■ JEUX POUR LES ENFANTS

No Établ. 198284

CAMPING MARINA ST-ROCH DE MÉKINAC

Activités

• V.T.T
• Terrain de jeux
• Volleyball
• Pétanque
• Piscine

No Étab. 199076

Camping municipal et marina St-Roch de Mékinac

Une Vue Panoramique Inoubliable

819 646-5500
Fax : 819 646-5504
501, Rte Ducharme (Rte 155)
St-Roch de Mékinac, Qc G0X 2E0
www.campingstrochdemekinac.com
Ouvert de mi-mai à mi-octobre

INDICATIONS
De Montréal, autoroute 40 Est, autoroute 55 Nord, route 155 Nord. De Qc, autoroute 40 Ouest, sortie Ste-Anne-de-la-Pérade, route 159 Nord, route 155 Sud. (1 km). À proximité du festival St-Tite.

Mauricie

• Pêche sur la majestueuse rivière St-Maurice

Chalets, chaloupes et quais à louer

• Accès internet
• À 20 km du Festival Western de St-Tite

DORMEZ SUR VOS DEUX OREILLES!
SLEEP PEACEFULLY!

Profitez de notre programme **Satisfaction garantie** dans les terrains de camping participants.
*Take advantage of our **Satisfaction guaranteed** program.*

LA RÉFÉRENCE depuis 1963

Repérez ce symbole dans le **Guide du camping au Québec**, visitez le **campingquebec.com** ou téléchargez l'appli **GO Camping Québec**.
*Look for this symbol in the **Quebec Campground Guide**, visit **campingquebec.com** or download the **GO Camping Québec** app.*

Camping Québec .com

Saviez-vous que... / Did you know that...

ENVIRON / *ABOUT* **15** TERRAINS DE CAMPING QUÉBÉCOIS ACCUEILLENT **EXCLUSIVEMENT DES CAMPEURS EN TENTE** ET AUCUN VÉHICULE RÉCRÉATIF.
QUEBEC CAMPGROUNDS EXCLUSIVELY ACCOMMODATE ***CAMPERS IN TENTS EXCLUSIVELY*** *AND NO RECREATIONAL VEHICLES.*

Ces établissements sont souvent caractérisés par leur ambiance rustique et une offre de services restreinte s'adressant aux amateurs de plein air et de grands espaces.
Most of these establishments are characterized by their rustic ambience and a limited range of services aimed at lovers of the great outdoors.

Repérez ce symbole dans le **Guide du camping au Québec**, visitez le **campingquebec.com** ou téléchargez l'appli **GO Camping Québec**.
Look for this symbol in the ***Quebec Campground Guide****, visit* ***campingquebec.com*** *or download the* ***GO Camping Québec*** *app.*

Camping Québec .com

CAMPINGS POUR TENTES SEULEMENT MEMBRES DE CAMPING QUÉBEC / CAMPGROUND MEMBERS OF CAMPING QUÉBEC FOR TENTS ONLY

BAS-SAINT-LAURENT				
CANYON DES PORTES DE L'ENFER	1280, chemin Duchénier	Saint-Narcisse-de-Rimouski	418-735-6063	
DE L'ÎLE AUX LIÈVRES	200, rue Hayward	Rivière-du-Loup	418-867-1660/877-867-1660	56
DES PASSEREAUX	200, chemin de la Rivière-des-Vases	Cacouna	418-863-3683	56
ÉCO-SITE DE LA TÊTE DU LAC TÉMISCOUATA	140, route 232	Saint-Cyprien	418-551-0811	
REFUGE DE L'ÉBRANCHÉ!	313, rang du Nord	Saint-Bruno-de-Kamouraska	418-860-6419	59
CANTONS-DE-L'EST / EASTERN TOWNSHIPS				
AU DIABLE VERT «STATION DE MONTAGNE»	169, chemin Staines	Sutton	450-538-5639	
HUTTOPIA SUTTON	297, rue Maple	Sutton	844-488-8674	68
MONT SUTTON	671, rue Maple	Sutton	450-538-2545/866-538-2545	
PARC NATIONAL DU MONT-MÉGANTIC, SECTEUR DE L'OBSERVATOIRE	189, route du Parc	Notre-Dame-des-Bois	819-888-2941/800 665-6527	
PARC RÉGIONAL DU MONT-HAM	103, route 257 Ouest	Ham-Sud	819-828-3608	
RUSTIQUE ORFORD	89, rue des Cerfs	Orford	819-446-1777	
CHARLEVOIX				
PARC NATIONAL DES HAUTES-GORGES-DE-LA-RIVIÈRE-MALBAIE, SECTEUR L'ÉQUERRE	Rue Principale	Saint-Aimé-des-Lacs	418-439-1227/800 665-6527	
CHAUDIÈRE-APPALACHES				
PARC RÉGIONAL DU MASSIF DU SUD	300, route du Massif-du-Sud	Saint-Philémon	418-469-2228 x 101	107
CÔTE-NORD				
DU CHÂTEAU	2, chemin du Château	L'Île-d'Anticosti	418-535-0250/418 535-0311	
ÎLE GRANDE BASQUE	29, île Grande Basque	Sept-Îles	418-962-1238/888-880-1238	
MER ET MONDE ÉCOTOURS	20, chemin Jalbert	Les Bergeronnes	418-232-6779/866-637-6663	
RÉSERVE DE PARC NATIONAL DU CANADA DE L'ARCHIPEL-DE-MINGAN	1010, promenade des Anciens	Havre-Saint-Pierre	418-538-3285/888-773-8888	121
SEPAQ ANTICOSTI, CAMPING WILCOX	Port-Menier	L'Île-d'Anticosti	418-535-0156/800 665-6527	
GASPÉSIE				
CAP AVENTURE	2052, boulevard de Grande-Grève	Gaspé	418-892-5055/877-792-5055	
GRIFFON AVENTURE	829, boulevard du Griffon	Gaspé	418-360-6614	
RELAIS DE LA CACHE	Kilomètre 62, route 299	Rivière-Bonjour	581-880-6025/581 886-0254	133
LANAUDIÈRE				
LE GOLLÉ GOULU	1300, rang des Venne	Saint-Côme	514-972-2341/450 883-2342	
Ô CASCADES DE RAWDON	6680, boulevard Pontbriand	Rawdon	450-834-8213	
RÉGIE INTERMUNICIPALE DU PARC DES CHUTES MONTE-À-PEINE-ET-DES-DALLES	440, rang Sainte-Louise Ouest	Saint-Jean-de-Matha	450-883-6060	
LAURENTIDES / LAURENTIANS				
LABELLE ET LA ROUGE	252, chemin des Geais-Bleus	Labelle	819-429-1408	158
MAURICIE				
CENTRE D'AVENTURE MATTAWIN	3911, route 155	Trois-Rives	819-646-9006/800-815-7238	168
LE SAN - STATION BORÉALE	400, rue Principale	Lac-Édouard	819-653-2071	
MONTÉRÉGIE				
PARC NATIONAL DES ILES-DE-BOUCHERVILLE, SECTEUR GROSBOIS	55, Île Sainte-Marguerite	Boucherville	450-928-5088/800 665-6527	190
URBAIN RÉCRÉOPARC	5340, boulevard Marie-Victorin	Sainte-Catherine	450-635-3011	192
OUTAOUAIS				
BASE DE PLEIN AIR AIR-EAU-BOIS	32, chemin de la Base-de-Plein-Air	Denholm	819-457-4040/800-363-4041	213
DOMAINE DU GRAND CALME	47, rang Sainte-Julie Ouest	Saint-André-Avellin	873-651-1004	
RAFTING MOMENTUM	1041, route 148	Bryson	819-360-8247/800-690-7238	
RÉS. FAUN. DE PAPINEAU-LABELLE - CAMPINGS DE LA BAIE, LAC DU SOURD, LAC ÉCHO, LAC ERNEST, LAC JOINVILLE, LAC MARIE-LEFRANC, SAEY	443, route 309	Val-des-Bois	819-454-2011 x 1 /800 665-6527	214
SAGE LAC 31-MILLES	295, montée du Lac-des-Trente-et-Un-Milles	Bouchette	819-465-2600	
QUÉBEC / QUÉBEC CITY AND AREA				
AVENTURES NORD-BEC STONEHAM	4 A, chemin des Anémones	Stoneham-et-Tewkesbury	418-848-3732/418 808-8716	219
LA POINTE D'ARGENTENAY	334, route d'Argentenay	Saint-François-de-l'Île-d'Orléans	418-829-3311/418 337-8474	
SHANNAHAN	2150, rang Saguenay	Saint-Raymond	418-337-3635/800-321-4992	
SAGUENAY–LAC-SAINT-JEAN				
CENTRE PLEIN AIR BEC-SCIE	7400, chemin des Chutes	Saguenay	418-697-5093/418 697-5132	230
PARC NATIONAL DE LA POINTE-TAILLON	835, 3e Rang Ouest	Saint-Henri-de-Taillon	418-347-5371/800 665-6527	233
PARC NATIONAL DES MONTS-VALIN	360, rang Saint-Louis	Saint-Fulgence	418-674-1200/800 665-6527	
PARC NATIONAL DU FJORD-DU-SAGUENAY, SENTIER MARITIME DU FJORD	91, rue Notre-Dame	Rivière-Éternité	800 665-6527	

MONTÉRÉGIE

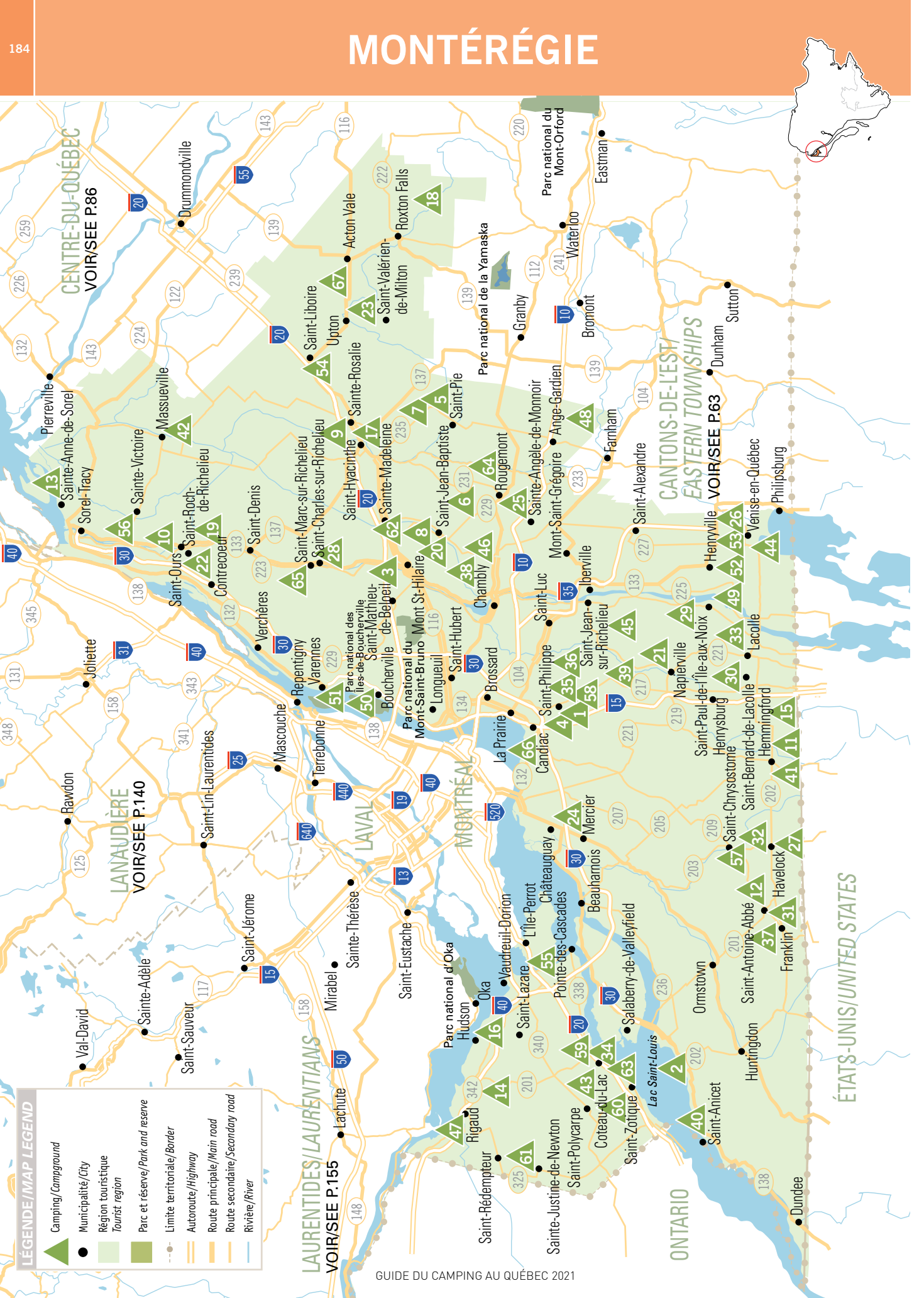
LÉGENDE/MAP LEGEND
Camping/Campground
Municipalité/City
Région touristique
Tourist region
Parc et réserve/Park and reserve
Limite territoriale/Border
Autoroute/Highway
Route principale/Main road
Route secondaire/Secondary road
Rivière/River
CENTRE-DU-QUÉBEC
VOIR/SEE P.86
LANAUDIÈRE
VOIR/SEE P.140
LAURENTIDES/LAURENTIANS
VOIR/SEE P.155
LAVAL
MONTRÉAL
CANTONS-DE-L'EST/EASTERN TOWNSHIPS
VOIR/SEE P.63
ONTARIO
ÉTATS-UNIS/UNITED STATES
Pierreville
Sainte-Anne-de-Sorel
Sorel-Tracy
Drummondville
Massueville
Sainte-Victoire
Saint-Roch-de-Richelieu
Saint-Ours
Contrecoeur
Saint-Denis
Joliette
Rawdon
Saint-Lin-Laurentides
Saint-Jérome
Sainte-Adèle
Val-David
Saint-Sauveur
Mirabel
Sainte-Thérèse
Lachute
Mascouche
Terrebonne
Repentigny
Varennes
Verchères
Saint-Marc-sur-Richelieu
Saint-Charles-sur-Richelieu
Saint-Liboire
Upton
Acton Vale
Saint-Hyacinthe
Sainte-Rosalie
Saint-Valérien-de-Milton
Roxton Falls
Saint-Pie
Sainte-Madeleine
Saint-Jean-Baptiste
Rougemont
Chambly
Saint-Hilaire
Mont St-Hilaire
Saint-Mathieu-de-Beloeil
Boucherville
Parc national des Iles-de-Boucherville
Parc national du Mont-Saint-Bruno
Longueuil
Saint-Hubert
Brossard
La Prairie
Candiac
Saint-Philippe
Saint-Luc
Saint-Jean-sur-Richelieu
Iberville
Mont-Saint-Grégoire
Sainte-Angèle-de-Monnoir
Ange-Gardien
Farnham
Saint-Alexandre
Napierville
Saint-Paul-de-l'Île-aux-Noix
Hemmingford
Lacolle
Hennyville
Venise-en-Québec
Philipsburg
Dunham
Sutton
Bromont
Waterloo
Eastman
Parc national du Mont-Orford
Granby
Parc national de la Yamaska
Mercier
Châteauguay
Beauharnois
L'Île-Perrot
Vaudreuil-Dorion
Pointe-des-Cascades
Salaberry-de-Valleyfield
Saint-Lazare
Hudson
Oka
Parc national d'Oka
Saint-Eustache
Saint-Rédempteur
Rigaud
Saint-Polycarpe
Coteau-du-Lac
Saint-Zotique
Sainte-Justine-de-Newton
Lac Saint-Louis
Ormstown
Saint-Chrysostome
Hemmingford
Saint-Bernard-de-Lacolle
Saint-Antoine-Abbé
Franklin
Havelock
Huntingdon
Saint-Anicet
Dundee

INFORMATIONS GÉNÉRALES / GENERAL INFORMATION | SERVICES | ACTIVITÉS / ACTIVITIES

1 15/30
110, rang Saint-André, Saint-Philippe QC, J0L 2K0
450 659-8868
www.camping1530.com
info@camping1530.com
250/15 45°19'29"N 73°29'14"W

2021/04/16 2021/10/17
347 326 21
10% 10% A.15h00 D.12h00
1 48$/68$ 2/3 1960$

2 À LA CLAIRE FONTAINE
295, rue Hébert, Saint-Stanislas-de-Kostka QC, J0S 1W0
450 373-7199
www.campingalaclairefontaine.com
info@campingalaclairefontaine.com
320/70 45°11'52"N 74°10'9"W

2021/04/16 2021/10/17
347 326 21
10% 10% A.15h00 D.12h00
1 48$/68$ 2/3 1960$

À DÉCOUVRIR

3 ALOUETTE - PARKBRIDGE
PUB AD 195
3449, chemin de l'Industrie,
Saint-Mathieu-de-Beloeil QC, J3G 0R9
450 464-1661
450 464-4591
www.parkbridge.com/alouette
alouette@parkbridge.com
200/20 45°35'24"N 73°16'6"W

2021/04/16 2021/10/30
397 339 33 21
51% 30% A.13h00 D.12h00
1 26^{09}/68^{75} 2/4 2360$
124$/145$ 4

Pratique de golf, Jardin communautaire

Tout près de Montréal.
Du plaisir décontracté pour tous!
Check out the closest RV resort to the spectacular city of Montréal. Fantastic fun and relaxation for everyone!

Alouette
Montréal, QC
Un camping VR Parkbridge

EN VEDETTE

4 AMÉRIQUE MONTRÉAL
40, rang Saint-André, Saint-Philippe QC, J0L 2K0
450 659-8282
www.campingameriquemontreal.com
campingameriquemontreal@videotron.ca
250/20 45°20'24"N 73°29'28"W

2021/04/15 2021/10/31
95 75 12 8
29% 30% A.13h00 D.12h00
1 31$/42$ 2/2 1471$

5 AQUA-PARC ST-PIE
289, chemin de Saint-Dominique, Saint-Pie QC, J0H 1W0
450 772-2614
450 772-2614
www.aquaparcstpie.com
info@aquaparcstpie.com
240/60 45°31'34"N 72°52'36"W

2021/05/01 2021/09/26
176 164 4 5
40% 40% A.13h00 D.12h00
1 34^{79}/52^{19} 2/3 1800$
3

Dards, Ping-pong, Jeux gonflables

6 AU PIED DU MONT
PUB AD 205
3225, rang du Cordon, Saint-Jean-Baptiste QC, J0L 2B0
450 467-6318
450 464-9263
www.campingaupieddumont.ca
campingaupieddumont@videotron.ca
250/50 45°29'24"N 73°5'13"W

2021/04/16 2021/10/17
326 326
5% 50% A.– D.13h00
1 32$/44$ 2/2

Amphithéâtre

7 AU VIEUX FOYER
105, chemin de Saint-Dominique, Saint-Pie QC, J0H 1W0
450 772-5177
www.campingauvieuxfoyer.com
campingauvieuxfoyer@gmail.com
208/68 45°32'22"N 72°51'3"W

2021/05/01 2021/09/30
126 123 2
22% 50% A.13h00 D.11h00
1 30$/40$ 2/6 1895$
59^{95}/79^{95} 1

EN VEDETTE

8 AUCLAIR
4450, rang des Étangs, Saint-Jean-Baptiste QC, J0L 2B0
450 467-1898
450 467-1898
www.campingauclair.ca
campingauclair@videotron.ca
160/35 45°31'6"N 73°9'46"W

2021/05/01 2021/09/30
156 156
97% 80% A.13h00 D.13h00
1 45$/55$ 2

Disc golf (frisbee golf)

9 BELLE ROSE
7280, 4e Rang, Saint-Hyacinthe QC, J2R 2E3
450 799-5169 / 866 431-5169
450 799-5149
www.campingbellerose.com
campingbellerose@guevremont.net
200/50 45°39'42"N 72°51'56"W

2021/04/23 2021/10/17
136 102 30 4
32% 35% A.13h00 D.13h00
1 27^{82}/40$ 2/4 1490$

Cage de soccer

INFORMATIONS GÉNÉRALES / GENERAL INFORMATION | SERVICES | ACTIVITÉS / ACTIVITIES

10 BELLERIVE (MARINA) 5

PUB AD 198

1992, chemin des Patriotes, Saint-Ours QC, J0G 1P0
450 785-2272
450 785-5666
www.campingmarinabellerive.com
info@campingmarinabellerive.com
220/55 45°55'54"N 73°8'51"W

2021/05/07 2021/10/11
300 297
23% 60% A.13h00 D.13h00
1 55$/74$ 2/4 2175$ CC Interac
3

Jeux vidéos

EN VEDETTE

11 CANNE DE BOIS DE HEMMINGFORD 4

306, route 219 Sud, Hemmingford QC, J0L 1H0
450 247-2031
450 247-0251
www.campingcannedebois.com
info@campingcannedebois.com
255/65 45°1'59"N 73°36'4"W

2021/05/14 2021/09/26
440 375 32 27
23% 50% A.12h00 D.11h00
1 35$/45$ 2/3 1550$ CC Interac
130$/175$ 3 3 3
10%

Structure de jeu flottante, Jardin communautaire, Arcade

12 CENTRE ÉCOLOGIQUE ET NATURISTE LA POMMERIE 5

2914, route 209, Franklin QC, J0S 1N0
450 826-4723 / 888 926-4723
450 826-4603
www.pommerie.com
information@pommerie.com
260/50 45°3'47"N 73°52'13"W

2021/05/02 2021/09/27
229 185 29 6
22% 50% A.9h00 D.11h00
1 30$50$/51$ 2/4 1680$ CC Interac
110$/164$ 1 6 2

Sentier d'interprétation, Massothérapie, Tir à l'arc, Jardin communautaire, Activités de découvertes, Pataugeoire

13 CHENAL-DU-MOINE 2

1686, chemin du Chenal-du-Moine, Sainte-Anne-de-Sorel QC, J3P 5N3
450 742-3113 / 877 742-3113
450 742-5716
450 742-5886
www.maisondumarais.org - infosable@videotron.ca
215/80 46°3'39"N 73°1'14"W

2021/05/01 2021/09/26
137 50 67 20
61% 68% A.– D.13h00
1 29$/42$ 2/2 1600$ CC Interac

EN VEDETTE

14 CHOISY 5

PUB AD 193

209, route 201, Rigaud QC, J0P 1P0
450 458-4900 / 800 567-1375
www.campingchoisy.com
info@campingchoisy.com
300/35 45°26'2"N 74°14'6"W

2021/05/01 2021/10/15
429 400 17 6
23% 45% A.13h00 D.13h00
1 51$/71$ 2/6 2550$ CC Interac
126$/159$ 4 2
10%

Bocce, Jeux vidéos, Pataugeoire, Hébertisme

15 COOLBREEZE 4

144, montée Glass, Saint-Bernard-de-Lacolle QC, J0J 1V0
450 246-3785
www.campingcoolbreeze.com
pierre989@hotmail.com
250/50 45°1'19"N 73°27'57"W

2021/04/21 2021/10/21
129 125 1 2
8% 75% A.14h00 D.13h00
1 38$/48$ 2/2 1700$ CC Interac
90$/100$ 1

EN VEDETTE

16 DAOUST 3

3844, route Harwood, Vaudreuil-Dorion QC, J7V 0G1
450 458-7301 450 458-1401
www.campingdaoust.com
campingdaoust@outlook.com
292/40 45°26'22"N 74°8'17"W

2021/05/15 2021/10/15
211 131 45 20 15
49% 65% A.13h00 D.13h00
1 33$/45$ 2/2 1600$ CC Interac
10%

Pratique de golf, Ping-pong

EN VEDETTE

17 DE L'ÉTÉ 4

5960, 5e Rang, Saint-Hyacinthe QC, J2R 2A4
450 799-1110 / 888 699-1110
866 609-4781
www.campingdelete.com
info@campingdelete.com
170/60 45°37'35"N 72°51'47"W

2021/05/01 2021/10/30
165 151 11
30% 50% A.13h00 D.13h00
1 39$/52$ 2/3 1850$ CC Interac
110$/120$ 3

Poulailler

À DÉCOUVRIR

18 DE L'ÎLE

PUB AD 17

238, chemin Pépin, Roxton Falls QC, J0H 1E0
450 548-2495 / 855 525-3402
www.campingdelile.com
info@campingdelile.com
186/87 45°33'39"N 72°30'57"W

2021/01/01 2021/12/31
168 73 67 7
67% 50% A.13h00 D.13h00
1 37$/58$ 2/3 2025$ CC Interac
105$/175$ 6 6 9
10%

Petit paradis au bord de l'eau. Animaux acceptés, Wi-Fi, piscine chauffée, jeux d'eau, trampoline géant, pickleball, prêt-à-camper, piste cyclable.
Little paradise by the water. Pets allowed, Wi-Fi, heated swimming pool, water games, giant trampoline, pickleball, ready-to-camp, cycle path.

Camping De L'Île

INFORMATIONS GÉNÉRALES / GENERAL INFORMATION | SERVICES | ACTIVITÉS / ACTIVITIES

19 DOMAINE DE LA PAIX 4
PUB AD 207
2426, chemin des Patriotes, Saint-Ours QC, J0G 1P0
450 785-2421
450 785-2421
www.domainedelapaix.ca
domainedelapaix@gmail.com
220/50 45°53'42"N 73°8'52"W

2021/05/08 2021/10/23
88 80 5 3
17% 70% A.13h00 D.13h00
$ 1 43$50/56$54 2/2 $ 1950$ CC Interac

20 DOMAINE DE ROUVILLE 3
1925, chemin Rouville, Saint-Jean-Baptiste QC, J0L 2B0
450 467-6867
450 464-9983
www.domainederouville.com
camping@domainederouville.com
250/50 45°31'19"N 73°8'43"W

2021/05/21 2021/10/11
1960 1830 80 50
13% 70% A.15h00 D.13h00
$ 1 35$75/65$ 2/4 $ 1921$42 CC Interac

Wibit, Panneaux d'interprétation, Parc aquatique, Disc golf (frisbee golf), Arcade, Volleyball aquatique, Festival country

21 DOMAINE DES ARPENTS VERTS 3
12, rue Lussier, Saint-Cyprien-de-Napierville QC, J0J 1L0
450 245-3638
www.campingdomainedesarpentsverts.ca
200/30 45°11'45"N 73°24'41"W

2021/05/15 2021/09/15
142 140 2
6% 50% A.13h00 D.13h00
$ 1 37$/39$ 2/4 $ 1850$ CC Interac

À DÉCOUVRIR

22 DOMAINE DES ÉRABLES - PARKBRIDGE 5
PUB AD 197
500, rue Saint-Pierre, Saint-Roch-de-Richelieu QC, J0L 2M0
450 785-2805
450 785-3527
www.parkbridge.com/domainedeserables
domainedeserables@parkbridge.com
225/55 45°54'12"N 73°9'24"W

2021/04/23 2021/10/24
614 576 34
23% 75% A.13h00 D.12h00
$ 1 46$75/59$75 2/3 $ 2395$ CC Interac
133$/165$ 4

Pataugeoire

Sports, piscines, activités aquatiques et de loisirs : du divertissement pour toute la famille.
Sports, swimming pools, lots of fun on the water, recreational activities : entertainment for the whole family!

Domaine des Érables St-Roch-de-Richelieu, QC
Un camping VR et chalets Parkbridge

23 DOMAINE DES ÎLES ENCHANTÉES 2
PUB AD 204
1110, montée de la Rivière, Acton Vale QC, J0H 1A0
450 549-4123
www.ilesenchantees.com
camping@ilesenchantees.com
175/75 45°37'6"N 72°39'10"W

2021/05/14 2021/10/11
150 84 55 9
65% 70% A.14h00 D.13h00
$ 1 36$/53$ 2/5 $ 1725$ CC Interac
92$/132$ 1 1

Quilles finlandaises

24 DOMAINE DU BEL-ÂGE 3
475, boulevard Saint-Jean-Baptiste, Mercier QC, J6R 2A9
450 691-0306
www.campingbelage.com
nancy@campingbelage.com
250/10 45°19'39"N 73°44'7"W

2021/04/17 2021/10/31
50 42 1 4
32% 50% A.13h00 D.13h00
$ 1 32$/55$ 2/2 $ 2060$ CC Interac
100$/150$ 3

À DÉCOUVRIR

25 DOMAINE DU RÊVE 4
PUB AD 200
85, rang de la Côte-Double, Sainte-Angèle-de-Monnoir QC, J0L 1P0
450 469-2524
450 469-2225
www.domainedureve.com
domainedureve@videotron.ca
210/52 45°24'2"N 73°3'55"W

2021/05/01 2021/10/15
658 465 80 113
41% 80% A.13h00 D.13h00
$ 1 45$/59$ 2/3 $ 2265$ CC Interac

Piste de BMX

Plaisir et bien-être dans un environnement propre, sécuritaire et divertissant! À 45 minutes de Montréal. Nouveau complexe aquatique de type « resort ».
Pleasure and well-being in a clean, safe and fun environment! Just 45 minutes from Montréal. A new "resort"-type aquatic complex.

Camping Domaine du Rêve

26 DOMAINE FLORENT 3
272, 23e Avenue Est, Venise-en-Québec QC, J0J 2K0
450 244-5607
www.domaineflorent.com
domaineflorent@outlook.com
250/62 45°4'27"N 73°7'19"W

2021/05/15 2021/09/15
186 182
13% 60% A.13h00 D.12h00
$ 1 34$79/46$10 2/4 $ 2095$ CC Interac
125$/175$ 4

INFORMATIONS GÉNÉRALES / GENERAL INFORMATION | SERVICES | ACTIVITÉS / ACTIVITIES

27 DOMAINE FRONTIÈRE ENCHANTÉE 3
474, chemin de Covey Hill, Havelock QC, J0S 2C0
450 826-4490
450 826-0865
www.campingfrontiereenchantee.com
info@campingfrontiereenchantee.com
Q/M 200/60 45°1'9"N 73°45'47"W

2021/05/01 2021/09/30
333 331 2
9% 70% A.15h00 D.15h00
1 40$/43$48$ 4 1725$
Interac

Paintball, Golf 9 trous, Pataugeoire

28 DOMAINE MADALIE 3
512, 3e Rang Nord, Saint-Charles-sur-Richelieu QC, J0H 2G0
450 584-2444
450 584-2377
www.domaine-madalie.com
info@domaine-madalie.com
Q/M 200/35 45°40'50"N 73°8'39"W

2021/05/01 2021/09/30
200 128 22 50
35% 50% A.13h00 D.13h00
1 34$/46$ 2/2 1850$ CC Interac
2
10%

EN VEDETTE

29 DOMAINE RIVIÈRA 1
184, 1re Rue, Saint-Paul-de-l'Île-aux-Noix QC, J0J 1G0
450 291-5444 514 842-3472
514 842-3715
Q/M 250/50 45°8'19"N 73°15'49"W

2021/05/15 2021/09/15
160 160
6% 70% A.– D.11h00
1 40$/46$50$ 2/2 2000$
2

30 DU LAC CRISTAL 4
PUB AD 205
38, chemin Cristal, Saint-Bernard-de-Lacolle QC, J0J 1V0
450 246-3773
www.laccristal.com
info@laccristal.com
Q/M 292/47 45°06'41"N 73°27'48"W

2021/04/15 2021/10/15
335 279 36 18
19% 50% A.13h00 D.13h00
1 35$/60$ 2/4 1600$ CC Interac
100$/150$ 1 1 3
10%

31 DU LAC SANDYSUN 3
PUB AD 204
1935, chemin Grimshaw, Franklin QC, J0S 1E0
450 827-1082
www.campingsandysun.com
info@campingsandysun.com
Q/M 320/70 45°2'34"N 73°55'26"W

2021/05/14 2021/10/11
150 128 22
19% A.13h00 D.13h00
1 34$79$/39$14$ 2/3 1400$ CC Interac

Structure de jeu flottante, Jeux vidéos

32 GÉMEAUX INC. 3
330, rang Saint-Charles, Havelock QC, J0S 2C0
450 826-0193 / 877 826-0193
450 826-0193
www.campinggemeaux.com
info@campinggemeaux.com
Q/M 250/45 45°3'22"N 73°47'34"W

2021/04/15 2021/10/15
83 82
12% 75% A.13h30 D.13h00
1 28$/36$ 2/2 1378$56$ CC Interac
80$/80$ 1 1
10%

EN VEDETTE

33 GRÉGOIRE 4
347, route 221, Lacolle QC, J0J 1J0
450 246-3385
866 896-2210
www.campinggregoire.com
info@campinggregoire.com
Q/M 300/40 45°6'57"N 73°21'52"W

2021/05/15 2021/09/15
472 360 82 30
22% 60% A.14h00 D.14h00
1 35$66$/46$97$ 2/4 1675$ CC Interac

Arcade, Piste de voitures téléguidées

EN VEDETTE

34 KOA MONTRÉAL OUEST 4
PUB AD 206
171, route 338, Coteau-du-Lac QC, J0P 1B0
450 763-5625 / 800 562-9395
450 601-8655
www.koa.com/campgrounds/montreal-west
koamtlwest@gmail.com
Q/M 280/40 45°17'24"N 74°11'4"W

2021/04/20 2021/10/20
128 99 22 1 6
59% 80% A.13h00 D.12h00
1 45$/59$ 2/4 2125$ CC Interac
10%

Arcade, Jeux gonflables, Splash, Piste de voitures téléguidées

35 KOA MONTRÉAL SUD 4
130, montée Monette, Saint-Philippe QC, J0L 2K0
450 659-8626 / 800 562-8636
450 444-5832
www.koa.com
montrealsouth@koa.com
Q/M 250/18 45°20'10"N 73°30'24"W

2021/05/01 2021/10/15
219 105 65 2 42
88% 80% A.14h00 D.12h00
1 40$/120$ 2 CC Interac
75$/80$ 5

Panneaux d'interprétation, Pataugeoire

EN VEDETTE

36 LA CLÉ DES CHAMPS COMPLEXE VR 5
415, montée Saint-Claude, Saint-Philippe QC, J0L 2K0
450 659-3389 / 877 659-3389
450 659-0975
www.campinglacledeschamps.com
info@campinglacledeschamps.com
Q/M 250/20 45°21'42"N 73°26'44"W

2021/04/09 2021/10/24
201 201
17% 30% A.14h00 D.13h00
1 69$/85$ 2/2 3176$ CC Interac

INFORMATIONS GÉNÉRALES / GENERAL INFORMATION | SERVICES | ACTIVITÉS / ACTIVITIES

37 LAC DES PINS 4
PUB AD 199
3625, route 201, Franklin QC, J0S 1N0
450 827-2353
450 827-8505
www.campinglacdespins.ca
info@campinglacdespins.ca
0/M 260/50 45°3'44"N 73°54'40"W

2021/05/15 2021/10/01
1166 980 150 30
24% 40% A.14h00 D.13h00
$1 34$/46$ 2/3 $ 1755$
110$/110$ 6

Wibit, Pratique de golf, Arcade, Amphithéâtre, Pataugeoire

38 LAC DU REPOS - PARKBRIDGE 5
5715, rang de la Rivière Nord,
Saint-Jean-Baptiste QC, J0L 2B0
450 467-3671
450 467-0154
www.parkbridge.com/lacdurepos
lacdurepos@parkbridge.com
0/M 220/40 45°29'44"N 73°10'0"W

2021/04/23 2021/10/24
314 308
16% 50% A.13h00 D.12h00
$1 46$25$/59$75$ 2/2 $ 2226$ CC
133$/165$ 4 2

Pataugeoire

39 LAC MINEUR 4
PUB AD 206
397 A, chemin du Ruisseau,
Saint-Jacques-le-Mineur QC, J0J 1Z0
450 346-0640
www.campingdulacmineur.com
info@campingdulacmineur.com
0/M 265/35 45°16'24"N 73°26'1"W

2021/04/23 2021/10/15
156 91 44 21
48% 60% A.13h00 D.13h00
$1 35$/45$ 2/4 $ 1700$ CC

Dames ou échecs géants, Tableau sur sol

40 LE DAUPHIN 4
2500, route 132, Saint-Anicet QC, J0S 1M0
450 264-4310
www.campingledauphinqc.com
info@campingledauphinqc.com
0/M 320/90 45°6'9"N 74°24'15"W

2021/05/01 2021/09/30
116 68 15 30
67% 50% A.14h00 D.13h00
$1 33$/43$50$ 2/3 $ 1692$73$ CC
55$/95$ 3 2

Dames ou échecs géants

41 LE DAUPHINAIS 4
199, route 219 Sud, Hemmingford QC, J0L 1H0
450 247-2222 514 708-2945
450 445-4243
www.campingdomaineledauphinais.com
campingledauphinais@gmail.com
0/M 255/65 45°1'30"N 73°36'25"W

2021/01/01 2021/12/31
200 194 3 3
7% 25% A.14h00 D.13h00
$1 35$/50$ 2 $ 2500$ CC

42 LE QUÉBÉCOIS 4
PUB AD 207
165, rue Plessis, Massueville QC, J0G 1K0
450 788-2680
www.campinglequebecois.qc.ca
info@campinglequebecois.qc.ca
0/M 190/90 45°54'29"N 72°55'45"W

2021/05/14 2021/09/19
190 167 5 18
51% 60% A.13h00 D.13h00
$1 33$/45$ 2/2 $ 1810$ CC
3

Piste de voitures téléguidées

43 LE SABLON PLAGE & CAMPING 4
1360, chemin Saint-Philippe, Saint-Polycarpe QC, J0P 1X0
450 265-3564 x 0
www.sablon.qc.ca
info@sablon.qc.ca
0/M 385/72 45°15'31"N 74°19'54"W

2021/05/07 2021/10/11
216 87 129
46% 70% A.13h00 D.11h00
$1 38$27$/46$10$ 2/2 $ 1380$ CC

Wibit, Corde à Tarzan, Tag à l'arc, Dames ou échecs géants, Jeux gonflables, Volleyball aquatique, Amphithéâtre, Hébertisme

44 LES ÂCRES VERTS TRAILER PARK 2
525, avenue de Venise Ouest, Venise-en-Québec QC, J0J 2K0
450 244-5111 514 935-4518
www.campinglesacresverts.com
v_krolikowska@hotmail.com
0/M 275/75 45°4'4"N 73°9'16"W

2021/05/01 2021/09/15
130 116 4 10
44% 85% A.– D.20h00
$1 25$/35$ 2/4 $ 1495$

À DÉCOUVRIR

45 LES CÈDRES 4
PUB AD 196
658, route 219, Saint-Jean-sur-Richelieu QC, J2Y 1C4
450 346-9276
450 346-4280
www.campinglescedres.com
info@campinglescedres.com
0/M 300/35 45°17'38"N 73°19'49"W

2021/05/01 2021/11/01
650 630 8 10
14% 60% A.14h00 D.13h00
$1 32$18$/56$ 2/4 $ 2042$ CC
170$/200$ 2

Piste de BMX, Ping-pong, Amphithéâtre, Dames ou échecs géants

Site enchanteur vous offrant la beauté et la tranquillité de la nature à proximité des grands centres. Lieu d'excellence pour le plaisir et la détente familiale.

Enchanting site offering the beauty and tranquility of nature near major centers. Good place for fun and family relaxation.

INFORMATIONS GÉNÉRALES / GENERAL INFORMATION — SERVICES — ACTIVITÉS / ACTIVITIES

46 LES JARDINS D'EAU

696, chemin du Ruisseau-Barré, Marieville QC, J3M 1P2
514 826-2351
514 253-9752
www.campinglesjardinsdeau.com
info@campinglesjardinsdeau.com
307/40 45°23'36"N 73°10'36"W

2021/05/01 2021/09/15
150 149 1
8% 10% A.13h00 D.12h00
1 70$/70$ 2/2 2700$ CC Interac

Structure de jeu flottante, Trampoline aquatique, Jeux gonflables

À DÉCOUVRIR

47 MARINA ET CAMPING TRANS-CANADIEN

PUB AD 203

960, chemin de la Baie, Rigaud QC, J0P 1P0
514 990-6647 450 451-4515
www.campingtranscanadien.com
info@campingtc.ca
200/50 45°30'33"N 74°20'56"W

2021/05/01 2021/10/30
345 328 15
10% 60% A.14h00 D.13h00
1 45$/55$ 2/3 1790$ CC Interac
100$/200$ 2

Site enchanteur en bordure de la rivière des Outaouais offrant une vue spectaculaire! Situé à seulement 40 minutes de Montréal.

An enchanting site on the Outaouais River, with a spectacular view! Just 40 minutes from Montréal.

CAMPING TRANS-CANADIEN

48 MON REPOS

430, rang Saint-Georges, Ange-Gardien QC, J0E 1E0
450 293-6318
450 293-6318
www.campingmonrepos.net
campingmonrepos@hotmail.com
250/50 45°20'36"N 72°55'1"W

2021/05/01 2021/09/15
597 567 23 7
6% 50% A.13h00 D.13h00
1 30$/45$ 2/4 1875$ Interac

49 OASIS DU RICHELIEU

176, rang Goyette, Henryville QC, J0J 1E0
450 294-2332
450 349-0431
310/60 45°6'35"N 73°16'25"W

2021/05/15 2021/09/30
78 78
9% 90% A.– D.13h00
1 35$/45$ 2/2 1800$

À DÉCOUVRIR

50 PARC NATIONAL DES ÎLES-DE-BOUCHERVILLE

55, Île Sainte-Marguerite, Boucherville QC, J4B 5J6
450 928-5088 / 800 665-6527
www.sepaq.com/pq/bou
parc.boucherville@sepaq.com
239/16 45°35'54"N 73°28'6"W

2021/04/30 2021/10/30
15 15
100% A.15h00 D.15h00
1 31$^{15\$}$/38$^{10\$}$ 4/2 CC Interac

Excursions guidées en embarcations, Activités de découvertes

L'Espace VR du secteur Molson offre 15 emplacements spécialement conçus pour accueillir les roulottes et véhicules récréatifs. À moins de 10 km de Montréal.

The Molson RV area offers 15 new sites designed specially for trailers and motorhomes, less than 10 km from Montréal.

Sépaq Parc national des Îles-de-Boucherville

À DÉCOUVRIR

51 PARC NATIONAL DES ILES-DE-BOUCHERVILLE, SECTEUR GROSBOIS

55, Île Sainte-Marguerite, Boucherville QC, J4B 5J6
450 928-5088 / 800 665-6527
www.sepaq.com/pq/bou
parc.boucherville@sepaq.com
239/16 45°37'5"N 73°27'54"W

2021/05/14 2021/10/11
75 50
100% A.15h00 D.15h00
1 24$^{50\$}$/35$^{90\$}$ 4/2 CC Interac
106$/129$ 25

Sentier d'interprétation, Excursions guidées en embarcations, Activités de découvertes, Amphithéâtre

Camping aménagé sur l'île Grosbois, à moins de 10 km de Montréal. Le camping est accessible à vélo, à pied ou en petite embarcation.

Serviced campground located on Île Grosbois, less than 10 km from Montréal. The campground is accessible by bike, on foot or by small watercraft.

Sépaq Parc national des Îles-de-Boucherville

52 PLAGE CHAMPLAIN

29, avenue de Venise Ouest, Venise-en-Québec QC, J0J 2K0
450 244-5317
450 244-5317
www.campingchamplain.com
nancy@campingchamplain.com
195/65 45°5'8"N 73°8'31"W

2021/05/15 2021/09/15
192 149 20 10 13
42% 70% A.13h00 D.12h00
1 36$/50$ 2/3 1900$ CC Interac
1

Arcade

INFORMATIONS GÉNÉRALES / GENERAL INFORMATION | SERVICES | ACTIVITÉS / ACTIVITIES

À DÉCOUVRIR

53 PLAGE KIRKLAND 3

39, avenue de Venise Est, Venise-en-Québec QC, J0J 2K0
450 244-5337 / 855 944-5337
450 244-5324
450 244-6380
www.campingkirkland.com
info@campingkirkland.com
285/45 45°5'8"N 73°8'19"W

2021/05/14 2021/10/11
171 129 26 11
29% 75% A.13h00 D.11h30
1 38$/62$ 2/2 CC Interac
5
10%

Camping familial procurant tranquillité et détente avec une vue panoramique sur le majestueux lac Champlain et ses couchers de soleil.

A family campground promising peace, quiet and relaxation, with a panoramic view of majestic Lake Champlain and its sunsets.

Camping-Plage Kirkland

54 PLAGE LA LIBERTÉ 4

129, rang Charlotte, Saint-Liboire QC, J0H 1R0
450 793-2716
www.campinglaliberte.com
info@campinglaliberte.com
150/60 45°42'3"N 72°46'43"W

2021/04/15 2021/10/15
450 434 16
24% 50% A.13h00 D.13h00
1 48$/52$ 2/2 2020$ CC Interac

Arcade

55 POINTE-DES-CASCADES

2, chemin du Canal, Pointe-des-Cascades QC, J0P 1M0
450 455-3414 x 401
www.pointe-des-cascades.com
loisirs@pointe-des-cascades.com
285/35 45°19'59"N 73°57'55"W

2021/05/01 2021/10/31
122 111 11
9% 50% A.13h00 D.12h00
1 45$/45$ 2 1600$

Panneaux d'interprétation, Théâtre d'été

56 RIMBO 2

269, rang Rhimbault, Sainte-Victoire-de-Sorel QC, J0G 1T0
450 782-3220
www.tourismeregionsoreltracy.com/camping-rimbo
campingrimbo@enter-net.com
208/76 45°58'15"N 73°06'17"W

2021/04/25 2021/12/01
96 96
50% 50% A.11h00 D.15h00
1 17^{40}/30^{44} 2/3 880$
10%

Pataugeoire

À DÉCOUVRIR

57 RUSSELTOWN 4

258, rang Notre-Dame, Saint-Chrysostome QC, J0S 1R0
450 826-4841
www.russeltown.com
info@russeltown.com
260/40 45°4'23"N 73°45'46"W

2021/05/08 2021/09/27
183 157 18 5
19% 60% A.13h00 D.12h00
1 31^{31}/52^{18} 2/3 1705$ CC Interac
100$/145$ 3 1
10%

Tyrolienne

Vivez des moments inoubliables en famille dans un camping conçu pour les amoureux des animaux.
NOUVEAUTÉ : Passez la nuit dans l'une de nos cabines.

Enjoy unforgettable moments with your family on a campground designed for animal lovers.
NEW: Spend the night in one of our cabins.

Camping Russeltown

58 SAINT-ANDRÉ 2

73, rang Saint-André, Saint-Philippe QC, J0L 2K0
450 659-3451
www.lecampingstandre.ca
info@lecampingstandre.ca
270/20 45°20'14"N 73°29'19"W

2021/05/09 2021/09/28
90 87 3
9% 70% A.13h00 D.13h00
1 31$/37$ 2 1690$
1

59 SAINT-EMMANUEL 3

48, chemin Saint-Emmanuel, Coteau-du-Lac QC, J0P 1B0
450 763-5390 450 763-1934
450 763-1934
www.campingstemmanuel.com
campingstemmanuel@hotmail.com
300/30 45°18'40"N 74°9'7"W

2021/05/15 2021/10/15
297 297
7% 50% A.15h00 D.13h00
1 48$/48$ 2/2 1900$ Interac
10%

60 SAINT-POLYCARPE 4

1400, chemin Saint-Philippe, Saint-Polycarpe QC, J0P 1X0
450 265-3815 / 877 493-3815
450 265-3064
www.campingstpolycarpe.ca
info@campingstpolycarpe.ca
385/72 45°15'29"N 74°19'56"W

2021/05/14 2021/09/15
271 242 25
20% 40% A.14h00 D.13h00
1 45$/50$ 2/3 1960$ CC Interac
110$/150$ 2 2

INFORMATIONS GÉNÉRALES / GENERAL INFORMATION | SERVICES | ACTIVITÉS / ACTIVITIES

61 SAINTE-JUSTINE 2
2351, 2e Rang, Sainte-Justine-de-Newton QC, J0P 1T0
450 764-3636 / 866 346-6202
www.campingstejustine.ca
info@campingstejustine.ca
345/55 45°23'52"N 74°22'58"W

2021/05/01 2021/10/12
78 61 6 11
31% 75% A.13h00 D.12h00
35$/45$ 2/2 950$

EN VEDETTE

62 SAINTE-MADELEINE 4
PUB AD 201
10, rue Saint-Simon, Sainte-Madeleine QC, J0H 1S0
450 795-3888
450 795-3931
www.campingstemadeleine.com
info@campingstemadeleine.com
200/30 45°36'7"N 73°6'9"W

2021/04/23 2021/10/04
281 237 36 8
40% 75% A.13h00 D.13h00
38$/45$ 2/4 1920$

Panneaux d'interprétation, Football, Amphithéâtre, Pataugeoire

63 TEPEE 2
250, rue Principale, Saint-Zotique QC, J0P 1Z0
450 267-9843
450 267-9664
www.campingtepee.com
info@campingtepee.com
360/65 45°15'16"N 74°13'24"W

2021/05/15 2021/10/15
85 85
14% 50% A.9h00 D.13h00
49$/59$ 2/2 1890$

64 TERRASSE ROUGEMONT 3
545, La Grande-Caroline, Rougemont QC, J0L 1M0
450 469-3244
514 475-2557
terrasse_rougemont@outlook.fr
250/45 45°26'22"N 73°2'27"W

2021/05/01 2021/09/30
329 303 6 20
5% 80% A.13h00 D.16h00
25$/45$ 2/2 1700$

Arcade, Pataugeoire

65 TERRASSE SAINT-MARC 4
201, rue des Terrasses, Saint-Marc-sur-Richelieu QC, J0L 2E0
450 584-2495
438 483-1512
www.campingterrassestmarc.ca
info@campingterrassestmarc.ca
230/30 45°43'49"N 73°11'43"W

2021/04/15 2021/10/15
355 352 3
6% 70% A.13h00 D.13h00
49$56$/49$56$ 2/2 2000$

Descente de rivière en embarcations, Jeux gonflables, Ateliers d'arts, Salle de billard, Jardin communautaire, Piste de BMX, Piste de voitures téléguidées

66 URBAIN RÉCRÉOPARC 3
5340, boulevard Marie-Victorin, Sainte-Catherine QC, J5C 1L9
450 635-3011
www.recreoparc.org
camping@recreoparc.org
270/20 45°24'35"N 73°34'40"W

2021/06/11 2021/09/12
48 44
100% 50% A.15h00 D.12h00
37$/37$ 2/2
114$/114$ 2 2

Hébertisme

67 WIGWAM 4
PUB AD 194
425, rue Principale, Upton QC, J0H 2E0
450 549-4513
450 549-5655
www.campingwigwam.com
info@campingwigwam.com
160/70 45°38'57"N 72°40'52"W

2021/05/01 2021/10/11
275 255 10
27% 25% A.14h00 D.13h00
48$/48$ 2/3 2000$
75$/125$ 5 5 1

RÉSERVEZ
VOTRE SÉJOUR EN CAMPING DÈS AUJOURD'HUI!
BOOK YOUR STAY TODAY!
LA RÉFÉRENCE depuis 1963

Recherchez vos emplacements de camping par disponibilité en quelques clics!
Check availability of campsites with a few clicks!
VISITEZ / *VISIT* CAMPINGQUEBEC.COM
Camping Québec .com

Évasion – Famille – Nature – Confort

CampingChoisy

Une histoire de plaisir !

2 PISCINES CHAUFFÉES ET SPA ▪ PICKLEBALL ▪ MINI-GOLF ▪ HÉBERTISME
ARCADE ▪ TRAMPOLINE GÉANT ▪ CHIENS ACCEPTÉS ▪ LOCATION PRÊT-À-CAMPER

BÂTISSEUR D'AUJOURD'HUI Camping Québec 2019
BÂTISSEUR D'AUJOURD'HUI Camping Québec 2018

209, route 201, Rigaud (QC) J0P 1P0
450 458-4900 ▪ 1 800 567-1375

campingchoisy.com
info@campingchoisy.com

No Étab. 201725

Tranquillité de la campagne... et à proximité de grands centres !

campingwigwam.com

425, rue Principale, Upton, QC J0H 2E0

450 549-4513

DÉPANNEUR LICENCIÉ • SALLE COMMUNAUTAIRE • COMITÉ DES LOISIRS • GAZ PROPANE • RESTAURANT • BAR LAITIER
JEUX INTÉRIEURS • JEUX AQUATIQUES • LOCATION DE CHALETS • PISCINE ET BANC TOURBILLON • TERRAIN DE JEUX

No Étab. 199695

Alouette
Montréal, QC
Un camping VR Parkbridge

SEULEMENT 20 MINUTES DE LA VILLE DE MONTRÉAL

3449 De L'Industrie, Saint-Mathieu-de-Beloeil, QC

(450) 464-1661 | Alouette@Parkbridge.com

Parkbridge.com/Alouette

Terrains saisonniers

Terrains voyageurs

Prêt-à-camper

20 minutes en voiture

C'EST ICI QUE SE TISSENT LES SOUVENIRS

NO ÉTAB. 200093

CAMPING LES CÈDRES

DEPUIS 1967

St-Jean-sur-Richelieu

EN PLUS D'UN ACCUEIL CHALEUREUX, LE CAMPING VOUS OFFRE LA TRANQUILLITÉ D'ESPRIT!

- ✓ Tout les services que vous êtes en droit d'attendre et plus (dépanneur licencié, restaurant menu complet, crèmerie, propane)
- ✓ Animation, danse, spectacles et activités thématiques
- ✓ Choix de durée de saison de 4, 5 ou 6 mois
- ✓ Location de roulottes entièrement équipées offertes en formule tout inclus
- ✓ Grand nombre d'attraits touristiques à proximité

Une multitude d'infrastructures de sports et de loisirs.

* Trois terrains de volleyball de plage
* Un terrain mixte de basketball hockey cosom
* Deux terrains de balle donnée (baseball)
* Un terrain de soccer
* Un petit sentier pédestre en forêt
* Huit allées de shuffleboard
* Un grand terrain de pétanque comptant plus de 6 allées
* Plus de huit allées de jeux de fer
* Mini-golf (18 trous)
* Deux piscines
* Glissades d'eau
* Lac artificiel et plage permettant la baignade, l'usage de jeux flottants et kayaks (disponibles sur place)
* Parc de mise en forme: exerciseurs extérieurs
* Ping-Pong extérieur, jeu d'échecs géant, billard sous chapiteau
* Piste de BMX.
* Deux parcs pour enfant dont un pour les tout-petits de 5 ans et moins.

CAMPINGLESCEDRES.COM

450.346.9276

info@campinglescedres.com

No Étab. 200104

658, Route 219, Saint-Jean-sur-Richelieu, Québec, J2Y 1C4

Domaine des Érables
St-Roch-de-Richelieu, QC
Un camping VR et chalets Parkbridge

SEULEMENT 45 MINUTES DE MONTRÉAL

500 Rue Saint-Pierre, Saint-Roch-de-Richelieu, QC

(450) 785-2805 | DomaineDesErables@Parkbridge.com

Parkbridge.com/DomaineDesErables

Terrains saisonniers

Terrains voyageurs

Prêt-à-camper

45 minutes en voiture

NO ÉTAB. 199496

C'EST ICI QUE SE TISSENT LES SOUVENIRS

CAMPING - MARINA
Parc Bellerive

Les vrais plaisirs de l'été

Situé au bord de la rivière Richelieu en bordure de la route 133

À 7 km des Écluses de St-Ours

CAMPING

- 300 terrains, saisonniers et voyageurs
- Location de roulottes
- Descente de bateau
- Restaurant et dépanneur licenciés
- Salle communautaire
- Maison des jeunes
- Vente de pièces et accessoires pour VR et bateaux
- Accès aux personnes handicapées

BÂTISSEUR D'AUJOURD'HUI
Camping Québec 2018

SPORTS ET LOISIRS

- Terrain de jeux
- Jeux d'eau
- Quai pour la pêche
- **NOUVEAU :** UNE GRANDE PISCINE CHAUFFÉE
- Deux spas

MARINA

- 100 Quais, saisonniers et voyageurs
- Essence régulier, super et diesel
- Mécanique
- Entreposage intérieur chauffé et extérieur

WiFi INTERNET SANS FIL
Camping Québec .com

1992, chemin des Patriotes, Saint-Ours, Qc J0G 1P0
450 785-2272 (camping et marina)
450 785-5566 (vente, services et entreposage)
No Établ. 199452
info@campingmarinabellerive.com

Réservez en ligne ! campingmarinabellerive.com

MONTÉRÉGIE

Lac des Pins

CAMPING

St-Antoine-Abbé

1166 EMPLACEMENTS

Activités et attraits

- Piscine et mini-golf
- Jeux : gallet, volley-ball, fers, tennis, pétanque et pratique de golf
- Feux d'artifice, spectacles et cinéma
- Festival country et Halloween
- Parc de jeux d'eau
- 2 lacs artificiels

Nouveau jeux Wibit

Services

- Salle communautaire
- Restaurant, crémerie, buanderie et propane
- Wi-Fi disponible

3625, route 201
St-Antoine-Abbé
(Québec) J0S 1N0

Tél. : 450 827-2353
Téléc. : 450 827-8505
www.campinglacdespins.ca

resto des terrasses

Interac

Camping Québec .com

No Étab. 200406

DES VACANCES INOUBLIABLES DANS UN *camping familial*

Installations aquatiques

PISCINES, GLISSADES, PLAGE ET JEUX D'EAU !

Au cœur de la Montérégie, à seulement 50 km de Montréal

Des lieux propres, sécuritaires, plaisants et en toute tranquillité

TERRAINS VOYAGEURS ET SAISONNIERS AVEC OU SANS SERVICES — AIRES DE PIQUE-NIQUE — RESTAURANT, DÉPANNEUR ET BAR LAITIER — SALLE COMMUNAUTAIRE TERRAINS DE JEUX POUR ENFANTS — SECTION OUVERTE JUSQU'AU 15 OCTOBRE — PARC DE MAISONS MODULAIRES ET EMPLACEMENT POUR GROUPES DE CARAVANES

Camping **Domaine du Rêve**

Claude et Yves Gingras, Propriétaires

85, rang de la Côte Double
Ste-Angèle-de-Monnoir
(Québec) J0L 1P0

450 469 2524

No Étab. 199485

WiFi INTERNET SANS FIL

Consultez nos activités et autres services au domainedureve.com

Camping Ste-Madeleine
Camping familial !
CAMPING
Ste -Madeleine
Wi Fi
INTERNET SANS FIL
Loisirs organisés, activités pour les enfants, danse et soirées spectacles sont à l'honneur !
Visitez notre site internet pour connaître tous nos services et activités !
Dépanneur, restaurant et terrasse avec déjeuners et spécial du jour, gaz propane, auto-propane et bien plus vous sont offerts !
450-795-3888
10, St-Simon, Ste-Madeleine (QC) J0H 1S0
campingstemadeleine.com
info@campingstemadeleine.com
SUIVEZ-NOUS SUR
Facile d'accès...
nous sommes à 20 min. de Montréal !
Passez nous voir, vous serez charmé
No Établ. 199662

TERRAINS DE CAMPING ACCESSIBLES OU PARTIELLEMENT ACCESSIBLES AUX PERSONNES AYANT UNE DÉFICIENCE MOTRICE

CAMPGROUNDS FULLY OR PARTIALLY ACCESSIBLE TO PERSONS WITH A PHYSICAL IMPAIRMENT

Selon les normes Kéroul
According to Kéroul criteria

VISITEZ / *VISIT* KEROUL.QC.CA

	Partiellement accessible/Partially accessible	Accessible/Fully accessible				Selon les normes Kéroul / *According to Kéroul criteria* Voir page/See page
ABITIBI-TÉMISCAMINGUE						
PARC NATIONAL D'AIGUEBELLE ABIJÉVIS, SECTEUR MONT-BRUN	•		12373, ROUTE D'AIGUEBELLE	ROUYN-NORANDA	819-637-7322/800-665-6527	52
BAS-SAINT-LAURENT						
MUNICIPAL DE SAINT-HUBERT	•		351, 3E RANG DU SUD-DU-LAC	SAINT-HUBERT-DE-RIVIÈRE-DU-LOUP	418 860-6167	
CANTONS-DE-L'EST						
AVENTURE MÉGANTIC		•	1255, ROUTE 161	FRONTENAC	819-554-6466	64
PARC NATIONAL DE LA YAMASKA	•		1780, BOULEVARD DAVID-BOUCHARD	ROXTON POND	450-776-7182/800-665-6527	70
PARC NATIONAL DU MONT-MÉGANTIC, SECTEUR DE FRANCEVILLE		•	520, CHEMIN FRANCEVILLE	SCOTSTOWN	819-888-2941/800-665-6527	70
PARC NATIONAL DU MONT-ORFORD, SECTEUR LAC FRASER	•		6075, ROUTE 220	ORFORD	819-843-9855 X 6472/800-665-6527	70
PARC NATIONAL DU MONT-ORFORD, SECTEUR LAC STUKELY	•		3321, CHEMIN DU PARC	ORFORD	819-843-9855/800-665-6527	70
SAINT-ALPHONSE	•		170, RUE DU CAMPING	SAINT-ALPHONSE-DE-GRANBY	450-372-1440/888-576-1388	71
CENTRE-DU-QUÉBEC						
PORT SAINT-FRANÇOIS	•		25, RUE DES BAINS	NICOLET	819-293-5091	90
CHARLEVOIX						
PARC NATIONAL DES GRANDS-JARDINS, SECTEUR PIEDS-DES-MONTS	•		ROUTE 381	SAINT-URBAIN	418-439-1227/800-665-6527	101
PARC NATIONAL DES HAUTES-GORGES-DE-LA-RIVIÈRE-MALBAIE, SECTEUR LE CRAN	•		SECTEUR DU CRAN	SAINT-AIMÉ-DES-LACS	418-439-1227/800-665-6527	
CHAUDIÈRE-APPALACHES						
À L'ESPACE VERT	•		111, AVENUE SAINT-PATRICK	SAINT-JOSEPH-DE-COLERAINE	418-423-4695	104
KOA QUÉBEC / LÉVIS	•		684, CHEMIN OLIVIER	LÉVIS	418-831-1813/800-562-3644	105
PARC NATIONAL DE FRONTENAC, SECTEUR SUD	•		599, CHEMIN DES ROY	SAINTE-PRAXÈDE	418-486-2300 X 6060/800-665-6527	107
TRANSIT	•		600, CHEMIN SAINT-ROCH	LÉVIS	418-838-0948/888-882-0948	108
UNION - LA DEMI-LIEUE	•		589, AVENUE DE GASPÉ EST	SAINT-JEAN-PORT-JOLI	418-598-6108/800-463-9558	108
GASPÉSIE						
BEAURIVAGE	•		40, RUE DES LOISIRS	SAINTE-FLORENCE	418-756-5065	
CARLETON-SUR-MER	•		319, AVENUE DU PHARE	CARLETON-SUR-MER	418-364-3992	129
DE LA TÊTE D'INDIEN	•		1669, ROUTE 132 EST	PERCÉ	418-645-2333	130
PLAGE BEAUBASSIN	•		154, RUE DE BEAUBASSIN	BONAVENTURE	418-534-3246/877-534-3246	133
UNION - ANNIE		•	394, ROUTE 132	MÉTIS-SUR-MER	418-936-3825	133
ÎLES-DE-LA-MADELEINE						
PARC DE GROS-CAP		•	74, CHEMIN DU CAMPING	LES ÎLES-DE-LA-MADELEINE	418-986-4505/800-986-4505	139
LANAUDIÈRE						
AU PLATEAU 5 ÉTOILES	•		1770, CÔTE DE TERREBONNE	TERREBONNE	450-471-6266/800-667-6266	141
BELLE-VIE		•	1630, RUE DES COPAINS	SAINTE-JULIENNE	450-831-4167	141
PARC NATIONAL DU MONT-TREMBLANT, SECTEUR DE LA PIMBINA	•		2954, ROUTE 125 NORD, SECTEUR DE LA PIMBINA	SAINT-DONAT	819-424-2954/800-665-6527	144
PARC NATIONAL DU MONT-TREMBLANT, SECTEUR L'ASSOMPTION	•		5555, CHEMIN DU PARC	SAINT-CÔME	819-688-2281/800-665-6527	144
LAURENTIDES						
DU DOMAINE LAUSANNE	•		150, ROUTE 117	IVRY-SUR-LE-LAC	819-326-3550	157
MUNICIPAL BROWNSBURG-CHATHAM	•		457, ROUTE DES OUTAOUAIS	BROWNSBURG-CHATHAM	450-562-1456	159
MUNICIPAL DU PARC CARILLON	•		3, RUE DU PLEIN-AIR	SAINT-ANDRÉ-D'ARGENTEUIL	450-537-1919	159
PARC NATIONAL D'OKA		•	2020, CHEMIN D'OKA	OKA	450-479-8365/800-665-6527	160
PARC NATIONAL DU MONT-TREMBLANT, SECTEUR DE LA DIABLE	•		3824, CHEMIN DU LAC-SUPÉRIEUR	LAC-SUPÉRIEUR	819-688-2281/800-665-6527	160
SAINTE-AGATHE-DES-MONTS	•		2, CHEMIN DU LAC-DES-SABLES	SAINTE-AGATHE-DES-MONTS	819-324-0482/800-561-7360	160
UNION - CHUTES-AUX-IROQUOIS	•		36, RUE DU CAMPING	LABELLE	819-686-2337/877-686-2337	161
MAURICIE						
BELLE MONTAGNE INC.	•		2470, CHEMIN DE LA BELLE-MONTAGNE	SAINT-PAULIN	819-268-2881	168
KEA OTAMAC		•	5431, AVENUE DU TOUR-DU-LAC SUD	SHAWINIGAN	819-538-9697/800-567-9697	169
PARC DE L'ÎLE MELVILLE	•		1900, AVENUE MELVILLE	SHAWINIGAN	819-536-7155/866-536-7155	171
MONTÉRÉGIE						
CHOISY	•		209, ROUTE 201	RIGAUD	450-458-4900/800-567-1375	186
DE L'ÎLE	•		238, CHEMIN PÉPIN	ROXTON FALLS	450-548-2495/855-525-3402	186
DOMAINE DU RÊVE	•		85, RANG DE LA CÔTE-DOUBLE	SAINTE-ANGÈLE-DE-MONNOIR	450-469-2524	187
LAC DU REPOS - PARKBRIDGE	•		5715, RANG DE LA RIVIÈRE NORD	SAINT-JEAN-BAPTISTE	450-467-3671	189
LAC MINEUR	•		397 A, CHEMIN DU RUISSEAU	SAINT-JACQUES-LE-MINEUR	450-346-0640	189
PLAGE LA LIBERTÉ	•		129, RANG CHARLOTTE	SAINT-LIBOIRE	450-793-2716	191
SAINT-POLYCARPE	•		1400, CHEMIN SAINT-PHILIPPE	SAINT-POLYCARPE	450-265-3815/877-493-3815	191
SAINTE-MADELEINE	•		10, RUE SAINT-SIMON	SAINTE-MADELEINE	450-795-3888	192
OUTAOUAIS						
PARC DE LA GATINEAU		•	300, CHEMIN DU LAC-PHILIPPE	LA PÊCHE	819-827-2020/866-456-3016	214
QUÉBEC						
JUNEAU ET CHALETS	•		153, CHEMIN DU LAC	SAINT-AUGUSTIN-DE-DESMAURES	418-871-9090/866-871-9090	219
ORLÉANS	•		3547, CHEMIN ROYAL	SAINT-FRANÇOIS-DE-L'ÎLE-D'ORLÉANS	418-829-2953/888-829-2953	220
STONEHAM	•		71, CHEMIN SAINT-EDMOND	STONEHAM-ET-TEWKESBURY	418-848-2233	221
VALCARTIER	•		1860, BOULEVARD VALCARTIER	SAINT-GABRIEL-DE-VALCARTIER	418-844-2200 X 0/888-384-5529	221
SAGUENAY–LAC-SAINT-JEAN						
CENTRE DE VILLÉGIATURE DAM-EN-TERRE	•		1385, CHEMIN DE LA MARINA	ALMA	418-668-3016/888-289-3016	230
CHUTE À L'OURS SITE TOURISTIQUE	•		101, CHEMIN LOUIS-OVIDE-BOUCHARD	NORMANDIN	418-274-3411	230
DU VILLAGE HISTORIQUE DE VAL-JALBERT	•		95, RUE SAINT-GEORGES	CHAMBORD	418-275-3132/888-675-3132	231
MUNICIPAL DE PÉRIBONKA	•		330, 2E AVENUE	PÉRIBONKA	418-374-2626	232

300 grands sites gazonnés
jusqu'à 3 000 pi²
sur un des plus beaux
plans d'eau navigables au Québec
CAMPING
TRANS-CANADIEN
960 chemin de la Baie (route 342)
Rigaud, Qc. J0P 1P0
514 990-6647
Profitez d'un accès privilégié
au Lac des Deux-Montagnes
et à la Rivière des Outaouais
Le Bonheur !
à 45 minutes de Montréal
www.campingtranscanadien.com
No Établ. 199694

Un super camping familial!
30 arpents d'espace
150 sites
Lac artificiel avec plage
Piscines
Terrains de jeux
Casse-croûte
Douches & buanderie
Parc à chiens
Balade de voiture (enfants)
BÂTISSEUR D'AUJOURD'HUI
Camping Québec 2018
Jeux aquatiques gonflables
+ kayaks et pédalo gratuit
CAMPING DU LAC
Sandysun
Des souvenirs plein la tête!
www.campingsandysun.com
info@campingsandysun.com
1935 Grimshaw, Franklin, QC, J0S1E0
450 827-1082
NO ÉTAB : 205450

camping
Domaine
des
îles
enchantées
Une expérience nature unique
dans un environnement rustique
et sécuritaire, adapté pour
les familles...
1110, Montée de la rivière
Acton Vale | 450 549-4123
www.ilesenchantees.com
No Étab. 200815

Des vacances pour toute la famille
Rive-Sud de Montréal

PARC SAFARI
FORFAIT

450 246-3773
www.laccristal.com
info@laccristal.com

No Étab. 200395

TERRAINS SAISONNIERS DISPONIBLES, réservez tôt
En pleine nature, à moins de 30 minutes de Montréal, autoroute 15 Sud sortie 11

OUVERT 15 AVRIL-15 OCT.

CAMPING DU LAC CRISTAL

PRÊT-À-CAMPER
CHALETS BORD DU LAC CRISTAL

PLUS DE 330 TERRAINS
64 POUR VOYAGEURS
Bienvenue snowbirds

DÉPANNEUR, RESTAURANT
LOISIRS, ANIMATION
PLAGE, GLISSADE ET
JEUX D'EAU



38, Chemin Cristal
Saint-Bernard-de-Lacolle
J0J 1V0

Pour voyageurs et saisonniers. Au plaisir de vous accueillir !

CAMPING AU PIED DU MONT



LES NOUVEAUTÉS 2020

- Module de jeux pour enfants
- Parc à chiens

ENCORE PLUS EN 2021 !

- Nouveau bâtiment regroupant salle commune, aire de jeux, douches et toilettes, buanderie
- Terrains de tennis / pickleball
- Jeux d'eau pour enfants
- Piscine pour adultes chauffée
- Mini-putt 18 trous ($)

CAMPINGAUPIEDDUMONT.CA 450-467-6318
3225, rang du Cordon, Saint-Jean-Baptiste (Québec) J0L 2B0
Situé au pied du mont Rougemont en Montérégie

No Étab. 199570

KOA Montréal-Ouest

www.koa.com • koamtlwest@gmail.com

Tél. : (450) 763-5625 • 1 800 562-9395

Ouvert du 20 avril au 20 octobre

À 30 minutes de Montréal

Internet Wi-Fi

Activités

- Piscine chauffée
- Pétanque et jeux de fers
- Terrain de jeux et jeu gonflable
- Piste d'autos téléguidées - **NOUVEAU !**
- Loisirs organisés
- Piste cyclable
- Salle récréative : table de billard et *pinball* (gratuit), air hockey, football et télé
- Terrains avec entrée directe
- Entreposage sécuritaire
- Jeux de guerre de ballons d'eau
- Miniferme sur place
- Remplissage propane
- Parc à chiens

À proximité

- Festival équestre de Valleyfield
- Régates internationales de Valleyfield
- Casino de Montréal
- La Ronde
- Karting
- Cornwall Speedway
- Parc Safari
- Terrain de golf
- Piste de BMX

171, Route 338, Coteau-du-Lac (Québec) J0P 1B0

No Étab. 200384

Montérégie

CAMPING Du Lac Mineur

Les plaisirs du plein air !

Camping Québec

Possibilité de reporter l'heure de départ

Ouvert de la mi-avril à la mi-octobre

Activités à proximité

- Terrains de golf
- Parc Safari
- Croisière
- Circuit G.Villeneuve
- Équitation
- Festival des montgolfières
- Casino de Montréal
- La Ronde
- Vignobles

Sports et activités

- Glissades d'eau ($)
- Pédalos, canot et Kayak ($)
- Billard ($)
- Galet et échec géant
- Parc des enfants
- Volley-ball et basket-ball
- Pétanque et jeux de fers
- Pêche
- Internet sans fil ($)

Lac et plage de sable de 150 mètres de long

397 A, Ch. Du Ruisseau
St-Jacques-Le-Mineur (QC) J0J 1Z0
À 30 minutes de Montréal

Tél. : (450) 346-0640
campingdulacmineur.com
info@campingdulacmineur.com
En hiver, communiquez avec nous par courriel, il nous fera plaisir de vous répondre !

No Étab. 200760

L'ARCHIPEL AUX 104 PLAISIRS
PLAISIRS #23
RÉGION SORELTRACY
Dormir à la belle étoile et vivre la magie des îles!
1 800 474.9441 | tourismeregionsoreltracy.com

CAMPING GÎTE • MARINA DOMAINE DE LA PAIX 450 785-2421
Le CALME PAISIBLE de la RIVIÈRE RICHELIEU
SERVICES :
• Jeux d'eau et piscine chauffée
• Location de kayaks
• Douches
• Plage
• Marina
• Salle communautaire
• Bibliothèque
2426, chemin des Patriotes
Saint-Ours | 450 785-2421
Établ. 200340
domainedelapaix.ca
85 EMPLACEMENTS AVEC SERVICES, SAISONNIERS ET VOYAGEURS

Un séjour au Camping Le Québécois VOUS SÉDUIRA !
Établ. 200502
Camping Le Québécois
450 788-2680
165, rue Plessis, Massueville

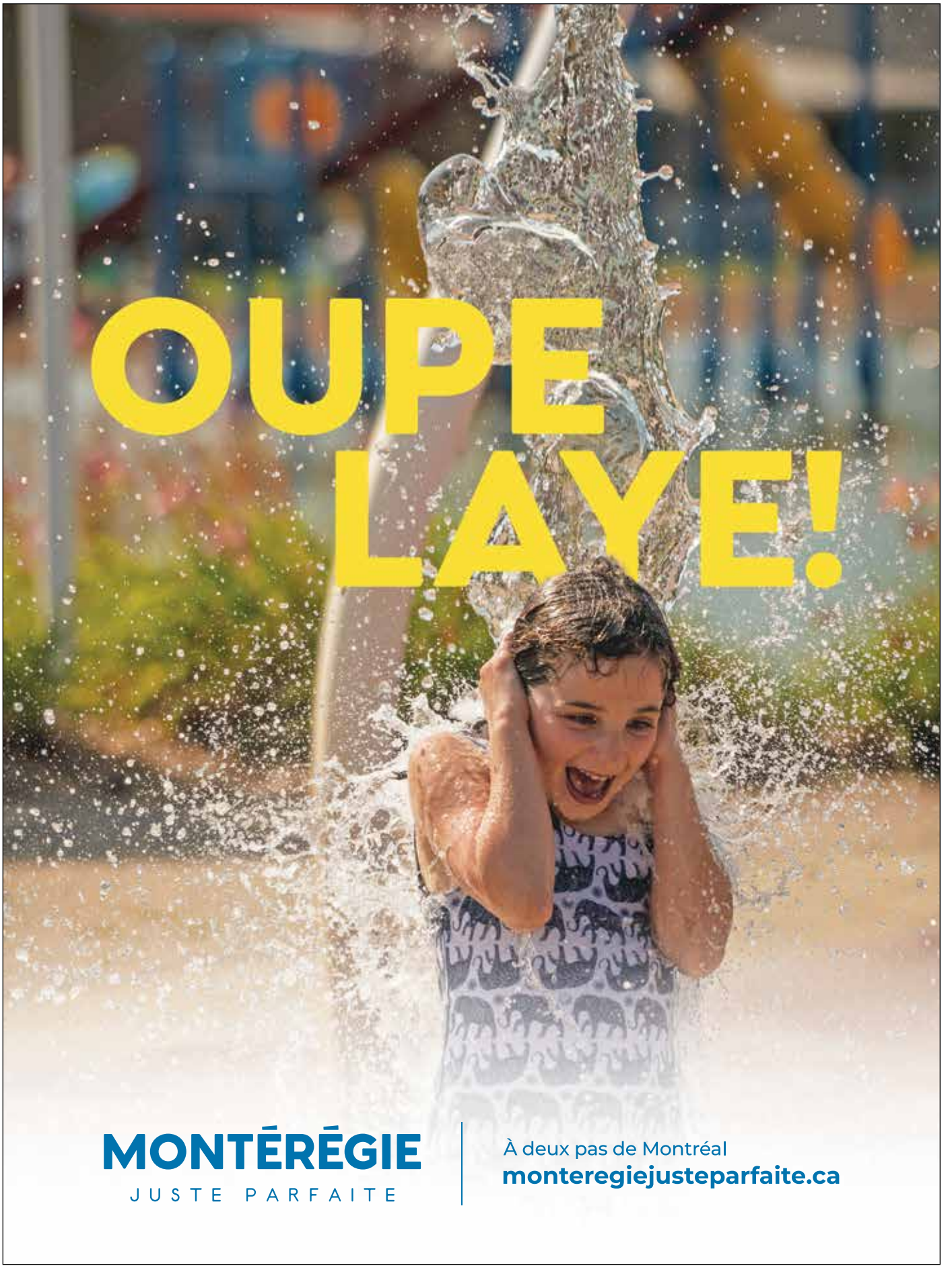
OUPE
LAYE!
MONTÉRÉGIE
JUSTE PARFAITE
À deux pas de Montréal
monteregiejusteparfaite.ca

— 1949 —
Roulottes Rémillard
CAMPEZ.
DÉCROCHEZ.
RÉPÉTEZ.
LA RÉFÉRENCE EN VR AU QUÉBEC!
3 GÉNÉRATIONS À VOTRE SERVICE DEPUIS 1949
ROULOTTESREMILLARD.COM • 1 877 388-3885
1290, boul. Saint-Luc, Saint-Jean-sur-Richelieu QC J2Y 1A5
VENTES • PIÈCES • SERVICES • CARROSSERIE • FINANCEMENT • LOCATION • ENTREPOSAGE

équipements plaisance G.BOISVERT

4121, route Marie-Victorin, Saint-Robert (Sorel-Tracy)
450 782-3391 Sans frais : 1 888 693-0689 Téléc. : 450 782-3393
SALLE DE MONTRE plaisanceboisvert@videotron.ca
www.roulotteboisvert.com

VENTE • SERVICE (TECHNICIENS CERTIFIÉS) • PIÈCES & ACCESSOIRES • ENTREPOSAGE
ACCRÉDITÉ PAR L'ASSUREUR

TOUJOURS DES PRIX IMBATTABLES!

SERVICES MOBILES
LOCATION DE ROULOTTES
ENTREPOSAGE
TRANSPORT DE ROULOTTES

ACCRÉDITÉ ACVRQ

Que des grandes marques et toujours le meilleur service!

PIONEER - SUNDANCE - HÉLIO - CONQUEST - NORTH TRAIL - COLEMAN

NOUVEAU DÉPOSITAIRE NORTH TRAIL!

CONQUEST

PIONEER

COLEMAN

HÉLIO

SUNDANCE

VASTE CHOIX DE VÉHICULES NEUFS ET USAGÉS

Saviez-vous que... / Did you know that...

LA RÉFÉRENCE depuis 1963

PLUS DE / MORE THAN **800** TERRAINS DE CAMPING QUÉBÉCOIS ACCEPTENT LES **ANIMAUX DE COMPAGNIE**.*
*QUEBEC CAMPGROUNDS ARE **PET FRIENDLY**.**

Repérez ces symboles dans le **Guide du camping au Québec**, visitez le **campingquebec.com** ou téléchargez l'appli **GO Camping Québec**.
*Look for these symbols in the **Quebec Campground Guide**, visit **campingquebec.com** or download the **GO Camping Québec** app.*

*Des conditions ou frais peuvent s'appliquer.
Some conditions and/or fees may apply.

Camping Québec .com MD

CONCOURS

QUEL TYPE DE
CAMPEUR
ÊTES-VOUS

Plus de 20 PRIX
à gagner dont un montant de

2021$

Inscrivez-vous au **vrstcyr.com/camperauquebec** et courez la chance de gagner l'un des 20 prix, dont des BBQ, des cartes-cadeaux, de l'essence et un montant en argent de 2021$!
Un tirage par semaine du 17 mai 2021 au 27 septembre 2021.

Bonne Chance!

CAMPING MART

vrstcyr.com
1 844 877-8297

Succursale de Beloeil - 3465 Ch. de l'Industrie
Succursale de Lévis - 594 Chemin Olivier

VR ST CYR .com

Détails et règements au vrstcyr.com/camperauquebec/reglements

OUTAOUAIS

LÉGENDE/MAP LEGEND
Camping/Campground
Municipalité/City
Région touristique
Tourist region
Parc et réserve/Park and reserve
Limite territoriale/Border
Autoroute/Highway
Route principale/Main road
Route secondaire/Secondary road
Rivière/River
Lac-Rapide
Réserve faunique La Verendrye
LAURENTIDES/ LAURENTIANS
VOIR/SEE P.155
Sainte-Anne-du-Lac
Réserve faunique Rouge-Matawin
Chute-Saint-Philippe
Grand-Remous
Mont-Laurier
Parc national du Mont-Tremblant
ABITIBI-TEMISCAMINGUE
VOIR/SEE P.50
Kiamika
Maniwaki
Lac-du-Cerf
Saint-Donat
La Minerve
Messines
Sainte-Thérèse-de-la-Gatineau
Réserve faunique Papineau-Labelle
Mont-Tremblant
Rapides-des-Joachims
Cayamant
Vendée
Sainte-Agathe-des-Monts
Gracefield
Duhamel
Mansfield-et-Pontefract
Lac-des-Plages
Fort William
Val-des-Bois
Chénéville
Otter Lake
Venosta
Montpellier
Fort-Coulonge
La Pêche
Denholm
Notre-Dame-de-la-Salette
L'Île-du-Grand-Calumet
Lac-des-Loups
Lac St-Philippe
Saint-André-Avellin
Montebello
Lachute
L'Ange-Gardien
Plaisance
Rivière des Outaouais
Portage-du-Fort
Parc national de Plaisance
Norway Bay
Cantley
Buckingham
Chelsea
Rivière des Outaouais
Gatineau
Hull
Aylmer
Ottawa
ONTARIO

INFORMATIONS GÉNÉRALES / GENERAL INFORMATION | SERVICES | ACTIVITÉS / ACTIVITIES

1 ANGE-GARDIEN
671, chemin Lamarche, L'Ange-Gardien QC, J8L 0S1
819 281-5055 / 877 281-5055
819 617-0545
www.campingangegardien.com
campingangegardien@videotron.ca
425/170 45°33'28"N 75°30'16"W

2021/04/15 2021/10/31
98 84 5 2 6
51% 75% A.13h00 D.13h00
1 39$/48$ 2/4 2305$ CC Interac
175$/200$ 1

2 AU PETIT LAC SIMON
1203, route 321 Nord, Saint-André-Avellin QC, J0V 1W0
819 983-6584
819 983-1630
campingaupetitlacsimon.ca
campingapls@gmail.com
360/165 45°48'19"N 75°4'5"W

2021/05/15 2021/09/25
291 209 75 6
26% 50% A.– D.14h00
1 20$/60$ 2/3 1800$ CC Interac
1 1
10%

Pataugeoire

3 BASE DE PLEIN AIR AIR-EAU-BOIS
32, chemin de la Base-de-Plein-Air, Denholm QC, J8N 9P6
819 457-4040 / 800 363-4041
819 457-4954
www.aireaubois.com
info@aireaubois.com
500/250 45°54'36"N 75°44'18"W

2021/06/05 2021/10/27
31 4 22
100% 85% A.13h00 D.11h00
1 34^{79}/52^{19}$ 2/2 CC Interac
110$/120$ 5

Tir à l'arc, Hébertisme

4 BIVOUAC DE L'ANCIEN
92, rue Principale, Gracefield QC, J0X 1W0
819 463-0869
819 463-2434
www.lebivouac.ca
600/350 46°5'51"N 76°2'39"W

2021/01/01 2021/12/31
42 30 10
31% 60% A.– D.13h00
1 26^{20}/39^{30}$ 2/6
60$/65$ 2
10%

À DÉCOUVRIR

5 CANTLEY
100, chemin Sainte-Élisabeth, Cantley QC, J8V 3G4
819 827-1056
www.campingcantley.com
info@campingcantley.com
435/180 45°33'45"N 75°45'54"W

2021/05/15 2021/09/15
294 250 19 10 15
54% 80% A.13h00 D.12h00
1 39^{50}/51^{50}$ 2/3 2160$ CC Interac
10%

Pataugeoire

Un choix judicieux pour la diversité de nos sites, nos paysages et notre proximité d'Ottawa/Gatineau (moins de 20 minutes).
The perfect choice! Come for our varied sites, our scenery and our location near Ottawa/Gatineau (less than 20 minutes).

CAMPING CANTLEY

6 DOMAINE DE L'ANGE-GARDIEN
PUB AD 216
1031, chemin Pierre-Laporte, L'Ange-Gardien QC, J8L 0E9
819 281-0299
819 281-8388
www.domaineangegardien.com
domaineangegardien@gmail.com
425/170 45°34'9"N 75°30'52"W

2021/05/01 2021/10/31
117 72 35 10
44% 50% A.13h00 D.13h00
1 32^{48}/46^{92}$ 2/2 1356^{14}$ CC Interac

EN VEDETTE

7 HAUT-DES-CÔTES
1490, chemin du Haut-des-Côtes, Lac-Simon QC, J0V 1E0
819 428-3712
www.campinghautdescotes.com
400/150 45°55'19"N 75°3'2"W

2021/05/21 2021/10/03
127 90 14 23
49% 75% A.13h00 D.11h00
1 34^{80}/47^{85}$ 2/2 2035$

8 LA PINÈDE
1735, rue de la Pinède, Lac-Simon QC, J0V 1E0
819 428-3264
www.lapinede.ca
lapinede@hotmail.com
400/150 45°53'7"N 75°4'56"W

2021/05/14 2021/09/26
140 120 20
15% 70% A.14h00 D.12h00
1 39^{14}/47^{83}$ 2/3 2000$

EN VEDETTE

9 LAC DES PLAGES
10, chemin du Chenail-du-Moine, Lac-des-Plages QC, J0T 1K0
819 426-2576 / 877 426-2576
819 426-2576
www.campinglacdesplages.com
contact@campinglacdesplages.com
390/150 46°0'27"N 74°53'58"W

2021/05/14 2021/10/11
142 104 26 10
52% 50% A.14h00 D.13h00
1 40$/57$ 2/4 2500$ CC Interac
125$/125$ 2

Foot-pool, Bolas

INFORMATIONS GÉNÉRALES / GENERAL INFORMATION | SERVICES | ACTIVITÉS / ACTIVITIES

10 LE PETIT LAC
61, route 105, Messines QC, J0X 2J0
819 465-2622
www.petitlac.com
info@petitlac.com
600/350 46°14'27"N 75°59'53"W

2021/05/07 2021/10/04
49 49
14% 60% A.11h00 D.11h00
26^{09}/43^{48} 2/2 1200$

11 PARC DE LA GATINEAU
300, chemin du Lac-Philippe, La Pêche QC, J0X 2W0
819 827-2020 / 866 456-3016
819 827-3223
www.parcdelagatineau.gc.ca
info@ncc-ccn.ca
500/250 45°36'52"N 76°0'35"W

2021/05/08 2021/10/12
312 300
100% 80% A.13h30 D.11h00
36$/36$ 2/4
90$/192$ 10 2

Amphithéâtre, Activités de découvertes

EN VEDETTE

12 PARC LESLIE
PUB AD 216
460, chemin Belmont, Otter Lake QC, J0X 2P0
819 453-7382 / 888 553-7382
819 306-7382
819 453-2382
www.parcleslie.com
jfdion@parcleslie.com
576/332 45°51'57"N 76°30'57"N

2021/05/15 2021/10/12
205 109 80 15
55% 50% A.15h00 D.13h00
45$/59$ 2/4 1300$
120$/160$ 1 2

Piste de BMX, Jeux gonflables

13 PARC NATIONAL DE PLAISANCE
1001, chemin des Presqu'îles, Plaisance QC, J0V 1S0
819 427-5334 / 800 665-6527
819 427-5905
www.sepaq.com/pq/pla
parc.plaisance@sepaq.com
400/150 45°36'4"N 75°5'10"W

2021/04/30 2021/10/17
176 84 6 56
71% 75% A.– D.15h00
31^{10}/48^{30} 2/2
94$/124$ 30 1

Activités de découvertes

14 PAVILLON DES PINS GRIS
PUB AD 10
20, 2e chemin du Barrage-Mercier, Montcerf-Lytton QC, J0W 1N0
819 438-2013
www.pavillondespinsgris.com
info@pinsgris.com
520/290 46°43'17"N 76°1'50"W

2021/05/15 2021/09/15
232 225 2 5
22% 10% A.13h00 D.11h00
55$/80$ 2
18

Structure de jeu flottante, Jeux gonflables, Structure de jets d'eau, Pataugeoire

15 PIONNIER
180, route 105, Gracefield QC, J0X 1W0
819 463-4163
819 431-8139
www.campingpionnier.com
rsb@videotron.ca
600/350 46°3'21"N 76°3'14"W

2021/05/07 2021/10/03
150 130 20
7% A.13h00 D.12h00
35$/45$ 2/4 1400$

16 RÉS. FAUN. DE PAPINEAU-LABELLE, LAC ÉCHO
443, route 309, Val-des-Bois QC, J0X 3C0
819 454-2011 x 1 / 800 665-6527
819 454-2353
sepaq.com/rf/pal - papineau@sepaq.com
500/247 45°52'32"N 75°29'0"W

2021/05/14 2021/09/06
55 46
87% 85% A.15h00 D.15h00
33^{30}/41^{50}
100$/130$ 9 1

17 RÉS. FAUN. LA VÉRENDRYE, LAC DE LA VIEILLE
Route 117, Montcerf-Lytton QC, J0W 1N0
819 435-2141 / 800 665-6527
819 438-2017
819 438-2432
www.sepaq.com/rf/lvy - laverendryeoutaouais@sepaq.com
541/302 46°47'15"N 76°12'46"W

2021/05/20 2021/09/06
70 40 28
71% 50% A.15h00 D.15h00
31^{70}/56^{75} 4/2 883$
96$/129$ 2

18 RÉS. FAUN. LA VÉRENDRYE, LAC RAPIDE
Route 117, Montcerf-Lytton QC, J0W 1N0
819 860-1557 / 800 665-6527
819 438-2017
819 438-2432
www.sepaq.com/rf/lvy - laverendryeoutaouais@sepaq.com
611/372 47°13'17"N 76°43'38"W

2021/05/20 2021/09/12
90 86
56% 80% A.15h00 D.15h00
35^{90}/43^{85} 4/2 1229$
96$/129$ 4

19 RÉS. FAUN. LA VÉRENDRYE, LAC SAVARY
Route 117, Montcerf-Lytton QC, J0W 1N0
819 438-2017 / 800 665-6527
819 438-2432
www.sepaq.com/rf/lvy
laverendryeoutaouais@sepaq.com
556/317 46°45'26"N 76°23'58"W

2021/05/20 2021/09/06
59 10 24 23
59% 85% A.15h00 D.15h00
31^{70}/42^{35} 4/2 1170$
96$/129$ 2

INFORMATIONS GÉNÉRALES / GENERAL INFORMATION | SERVICES | ACTIVITÉS / ACTIVITIES

À DÉCOUVRIR

20 ROYAL PAPINEAU - PARKBRIDGE

PUB AD 217

237, chemin du Golf, Notre-Dame-de-la-Salette QC, J0X 2L0
819 766-2826
www.parkbridge.com/royalpapineau
royalpapineau@parkbridge.com
450/195 45°49'37"N 75°31'54"W

2021/04/30 2021/10/11
347 296 3 39
15% 40% A.13h00 D.12h00
34$/59$75$ 2/3 2956$10$
115$50$/170$ 9

Jeux gonflables

Plage exceptionnelle idéale pour les sports nautiques. Activités de plein air à profusion au cœur des forêts et des vallées de Papineau-Labelle.
Hiking, cycling, an exceptional beach and over 1000 acres of woodlands and valleys that border the Papineau-Labelle wildlife reserve.

Royal Papineau
Lac de l'Argile, QC
Un camping VR et chalets Parkbridge

21 SAINT-ANDRÉ-AVELLIN

PUB AD 217

20, rue Duquette, Saint-André-Avellin QC, J0V 1W0
819 983-3777
www.campingstandre.ca
info@campingstandre.ca
400/155 45°43'29"N 75°3'30"W

2021/05/14 2021/10/11
193 143 3 37
89% 60% A.14h00 D.13h00
40$/56$ 2/4 2300$
113$/138$ 8 2 1

À DÉCOUVRIR

22 UNION - BASKATONG / POURVOIRIE RAINVILLE

50, chemin Rainville, Grand-Remous QC, J0W 1E0
819 438-5258 / 888 438-5252
www.campingunion.com/fr/baskatong
info@chezrainville.com
531/291 46°47'4"N 75°51'50"W

2021/05/14 2021/10/11
221 206 13
13% 60% A.14h00 D.13h00
36$/49$ 2/4
109$/139$ 2 15

Sites et chalets avec vue sur le Baskatong, véritable mer intérieure. Marina et sites de camping modernes. Facilement accessible : route 117.
Campsites and cottages with view of Lake Baskatong, a true inland sea. Modern marina and campsites. Easily accessible: Route 117.

MEMBRE
LE RÉSEAU CAMPING UNION

EN VEDETTE

23 VAL-DES-BOIS

115, chemin Mimeault, Val-des-Bois QC, J0X 3C0
819 454-2808
www.campingvaldesbois.com
campingvaldesbois@gmail.com
500/250 45°53'8"N 75°35'58"W

2021/05/07 2021/09/26
265 253 2 9
10% 70% A.13h00 D.12h00
37$/52$ 2/4 2000$
108$/108$ 1

Saviez-vous que... / Did you know that...

PLUS DE / *MORE THAN* **300** TERRAINS DE CAMPING PARTICIPENT À NOTRE **PROMOTION 2 NUITS À 50 $ PLUS TAXES**.
CAMPGROUNDS PARTICIPATE IN OUR ***PROMOTION 2 NIGHTS FOR $50 PLUS TAXES***.

Réservez un emplacement pour le week-end durant les promotions du printemps et de l'automne, et ne payez que 50 $ (plus taxes) pour les deux nuits.
Reserve a site for a weekend during the spring and fall promotions for just $50 (plus taxes) for two nights.

LA RÉFÉRENCE depuis 1963

Offre valide aux dates suivantes / ***Offer valid on the following dates***

Promotion printemps
28 et 29 mai 2021
Spring promotion
May 28 and 29, 2021

Promotion automne
10 et 11 septembre 2021
Fall promotion
September 10 and 11, 2021

Repérez ces symboles dans le **Guide du camping au Québec**, visitez le **campingquebec.com** ou téléchargez l'appli **GO Camping Québec**.
Look for these symbols in the ***Quebec Campground Guide****, visit* ***campingquebec.com*** *or download the* ***GO Camping Québec*** *app.*

Camping Québec .com

Idéal pour la famille!
Animaux acceptés
Réservez dès maintenant
pour vos vacances!

PARC LESLIE
Au plaisir de vous accueillir!

De la mi-mai à la mi-octobre

- 204 sites de camping
- 2 chalets • 1 maison de parc
- Plage supervisée
- Activités pour les enfants
- 3 sites privés pour camping de groupe

SUIVEZ-NOUS
SUR FACEBOOK!
facebook.com/parcleslie

Visitez notre site web au:
www.parcleslie.com

460 ch. Belmont, Otter Lake (QC) J0X 2P0
1-888-553-7382 • info@parcleslie.com

No Étab. 204540

Situé à 15 minutes du centre-ville
de Gatineau et à 25 minutes d'Ottawa,
de ses musées et du parc de la Gatineau.

Venez découvrir notre
petit coin de paradis
du 1er mai au 31 octobre

LE DOMAINE
De L'Ange Gardien
La Famille Léger vous souhaite la Bienvenue

WIFI GRATUIT SUR TOUT LE TERRAIN • PISCINE CHAUFFÉE • TERRAINS DE 3 SERVICES ET 50 AMPS DISPONIBLES • CABANE À SUCRE ET PRODUITS D'ÉRABLE • TERRAIN DE JEUX POUR LES ENFANTS • VOLLEYBALL • PÉTANQUE/FERS • BADMINTON • SENTIERS PÉDESTRES

1031, chemin Pierre-Laporte
L'Ange-Gardien (Qc) J8L 0E9
819-281-0299 • domaineangegardien.com

No Étab. 201456

WiFi
INTERNET SANS FIL

Coordonnées GPS :
45.568458, -75.514258

Royal Papineau
Lac de l'Argile, QC
Un camping VR et chalets Parkbridge

45 MINUTES DE GATINEAU ET OTTAWA
65 Chemin du Golf, Notre-Dame-de-la-Salette, QC
(819) 766-2826 | RoyalPapineau@Parkbridge.com
Parkbridge.com/RoyalPapineau

Terrains saisonniers
Terrains voyageurs
Prêt-à-camper
45 minutes

NO ÉTAB. 201132

C'EST ICI QUE SE TISSENT LES SOUVENIRS

CAMPING SAINT-ANDRÉ-AVELLIN EN OUTAOUAIS
Réservations en ligne
campingstandre.ca
20, rue Duquette, Saint-André-Avellin
90% de nos sites pour voyageurs
819 983-3777

À 15 MINUTES DU PARC OMÉGA
LE 'PRÊT-À-CAMPER' EN LOCATION
Activités nautiques offertes
(kayak, canot, planche pagale)
WiFi
À la fois bordé par la nature et au cœur
du charmant village de Saint-André-Avellin
No Etab. 201541

QUÉBEC / QUÉBEC CITY AND AREA

INFORMATIONS GÉNÉRALES / GENERAL INFORMATION | SERVICES | ACTIVITÉS / ACTIVITIES

1 AVENTURES NORD-BEC STONEHAM
4 A, chemin des Anémones,
Stoneham-et-Tewkesbury QC, G3C 0A4
418 848-3732 418 808-8716
www.traineaux-chiens.com
aventuresnordbec@gmail.com
0/M 40/300 47°7'30"N 71°19'45"W

2021/06/15 2021/09/30
28 28
100% 75% A.15h00 D.12h00
$ 1 35$/35$ 2/2 CC Interac
1

Visite de chenil

2 CENTRE DE PLEIN AIR DE BEAUPORT
95, rue de la Sérénité, Québec QC, G1C 8G7
418 641-6112 / 877 641-6113
418 641-6045
418 641-6572
www.centrepleinairbeauport.ca
centrepleinair.beauport@ville.quebec.qc.ca
0/M 0/250 46°54'3"N 71°10'23"W

2021/06/05 2021/09/06
143 57 4 5 77
100% 70% A.14h00 D.13h00
$ 1 39$/52$ 4 CC Interac

Pataugeoire

3 CLAIRE FONTAINE
830, côte Joyeuse, Saint-Raymond QC, G3L 4B3
418 337-2744
www.campingclairefontaine.ca
campingcf@cite.net
0/M 60/310 46°51'59"N 71°49'55"W

2021/05/15 2021/09/13
192 168 24
17% 30% A.13h00 D.12h00
$ 1 42$/47$ 2/2 $ 1950$ CC Interac
10%

Golf 9 trous

4 COOP CAMPING ST-ESPRIT
200, rue des Trois-Saults, Québec QC, G1B 0E3
418 667-7582
581 742-9808
www.campingsaintesprit.com
info@campingsaintesprit.com
0/M 10/250 46°55'11"N 71°11'14"W

2021/05/01 2021/10/25
390 343 13 1 33
25% 50% A.13h00 D.12h00
$ 1 33$/55$ 2/2 $ 1517^{44} CC Interac

Jardin communautaire

EN VEDETTE

5 DE LA JOIE
640, rue Georges-Muir, Québec QC, G2N 2H3
418 849-2264 / 877 849-2264
418 849-6523
www.campingdelajoie.com
info@campingdelajoie.com
0/M 0/250 46°53'32"N 71°19'35"W

2021/05/14 2021/10/11
162 120 19 16
55% 70% A.13h00 D.13h00
$ 1 37$/48$ 2/4 $ 1775$ CC Interac
110$/160$ 2 5

6 DOMAINE DE LA RIVIÈRE AUX POMMES
632, route 365, Neuville QC, G0A 2R0
418 561-5061
www.rivopom.com
info@rivopom.com
0/M 30/239 46°43'21"N 71°39'22"W

2021/05/15 2021/09/15
90 90
2% 70% A.13h00 D.12h00
$ 1 43^{49}/43^{49} 2/2 $ 1800$ CC

7 DU LAC BLANC
PUB AD 222
2300, chemin du Lac-Blanc, Saint-Ubalde QC, G0A 4L0
418 277-2176
www.campingdulacblanc.com
info@campingdulacblanc.com
0/M 110/240 46°49'44"N 72°16'5"W

2021/05/14 2021/10/11
551 434 113
41% 50% A.14h00 D.12h00
$ 1 50$/54$ 2/4 $ 2535$ CC Interac
4 7
10%

Paintball, Jeux gonflables, Jeux tubulaires, Pataugeoire

8 ETSANHA
1410, route du Bras-du-Nord, Saint-Raymond QC, G3L 3J1
418 337-4184
www.etsanha.com
chalet.etsanha@hotmail.com
0/M 59/234 46°58'52"N 71°50'47"W

2021/06/15 2021/10/15
108 18 20 66
83% A.13h00 D.11h00
$ 1 34$/42$ 2/3 $ 1500$ CC Interac
4 3

À DÉCOUVRIR

9 JUNEAU ET CHALETS
153, chemin du Lac,
Saint-Augustin-de-Desmaures QC, G3A 1W7
418 871-9090 / 866 871-9090
418 871-1642
www.campingjuneau.com
administration@campingjuneau.com
0/M 12/260 46°44'58"N 71°24'0"W

2021/05/01 2021/10/31
171 102 35 20 7
73% 60% A.13h00 D.11h00
$ 1 36$/57$ 2/2 $ 2600$ CC Interac
70$/135$ 7 25
10%

Activités de découvertes

Venez redécouvrir le Camping Juneau!
Même site enchanteur, nouvelle administration!
Activités pour toute la famille. Piscine sur le site.

Come and rediscover Camping Juneau!
Same marvelous site, new administration!
Activities for the whole family. Swimming pool.

CAMPING JUNEAU CHALETS

INFORMATIONS GÉNÉRALES / GENERAL INFORMATION | SERVICES | ACTIVITÉS / ACTIVITIES

10 LE 209 ★2

209, route 138, Saint-Augustin-de-Desmaures QC, G3A 0G2
418 878-4254
15/250 46°44'55"N 71°26'18"W

2021/05/11 2021/10/29
107 86 13 8
33% 50% A.– D.13h00
34$/42$ 2/2 1800$

11 MONT-SAINTE-ANNE ★4

PUB AD 227

300, rang Saint-Julien, Saint-Ferréol-les-Neiges QC, G0A 3R0
418 826-2323 / 800 463-1568
418 827-4561
418 827-3121
www.mont-sainte-anne.com/camping-mont-sainte-anne/
info@mont-sainte-anne.com
40/300 47°3'32"N 70°54'28"W

2021/05/15 2021/10/12
166 48 79 39
61% 60% A.14h00 D.13h00
39$/62$ 2/3 1259$

Piste de vélo cross-country, Hébertisme

À DÉCOUVRIR

12 ORLÉANS ★5

PUB AD 5

3547, chemin Royal,
Saint-François-de-l'Île-d'Orléans QC, G0A 3S0
418 829-2953 / 888 829-2953
418 829-2563
www.campingorleans.com
camping.orleans@oricom.ca
40/290 46°59'56"N 70°48'49"W

2021/05/14 2021/10/11
152 26 105 21
100% 60% A.13h00 D.13h00
39$/75$ 2/6

Situé directement sur le bord du fleuve, à l'île d'Orléans. Seul camping 5 étoiles de la région de Québec. Piscine chauffée.
Located right on the St. Lawrence, at Île d'Orléans. The only 5-star campground in the Quebec City region. Heated pool.

À DÉCOUVRIR

13 PANORAMIQUE - PARKBRIDGE ★4

PUB AD 225

464, route François-Gignac, Portneuf QC, G0A 2Y0
418 286-3655
www.parkbridge.com/panoramique
panoramique@parkbridge.com
55/200 46°41'12"N 71°54'8"W

2021/04/30 2021/10/11
479 475 2
10% 30% A.13h00 D.12h00
34$/55$ 2/3 2334$
134$/155$ 2

Golf 9 trous

Un parcours de golf 9 trous PAR 3 en bordure du fleuve et d'innombrables commodités. L'été s'annonce parfait!
A 9-hole pitch and putt golf course overlooking the St. Lawrence River and countless amenities. The perfect summer holiday!

Panoramique Portneuf, QC
Un camping VR et chalets Parkbridge

14 PARC NATIONAL DE LA JACQUES-CARTIER ★3

PUB AD 223

103, chemin du Parc-National,
Stoneham-et-Tewkesbury QC, G3C 2T5
418 848-3169 / 800 665-6527
418 848-1372
www.sepaq.com/pq/jac - parc.jacques-cartier@sepaq.com
40/300 47°4'9"N 71°12'18"W

2021/05/08 2021/10/18
158 78 52
100% 80% A.15h00 D.15h00
23$/38$ 6
100$/130$ 21 7 18

Panneaux d'interprétation, Rafting, Amphithéâtre, Activités de découvertes

15 PARC NATUREL RÉGIONAL DE PORTNEUF ★2

423, rue Principale, Saint-Alban QC, G0A 3B0
418 268-6681 / 855 284-4232
www.parcportneuf.com
info@parcportneuf.com
80/207 46°42'39"N 72°4'41"W

2021/01/01 2021/12/31
165 145
100% 70% A.13h00 D.11h00
21$/26$ 2/2
90$/90$ 18 2 8

Panneaux d'interprétation, Hébertisme

16 PLAGE ST-RAYMOND ★3

PUB AD 227

615, chemin de Bourg-Louis, Saint-Raymond QC, G3L 4G3
418 337-4491 / 800 797-4491
418 337-4155
www.campingplagestraymond.com
camping-plage-st-raymond@hotmail.com
60/270 46°52'33"N 71°47'26"W

2021/05/07 2021/10/11
323 267 53
23% 60% A.13h00 D.12h00
39$/47$ 2/4 2217$
121$/139$ 3

Structure de jeu flottante, Patauageoire

17 RÉS. FAUN. DE PORTNEUF, BELLEVUE ★1

229, rue du Lac-Vert, Rivière-à-Pierre QC, G0A 3A0
418 323-2021 x 1 / 800 665-6527
www.sepaq.com/rf/por
portneuf@sepaq.com
135/290 47°11'31"N 72°13'47"W

2021/06/18 2021/09/05
51 45
100% 70% A.15h00 D.15h00
34$/38$ 4/2
114$/124$ 6 1

INFORMATIONS GÉNÉRALES / GENERAL INFORMATION | SERVICES | ACTIVITÉS / ACTIVITIES

18 RÉS. FAUN. DES LAURENTIDES, LA LOUTRE

Kilomètre 134, route 175 Nord, Lac-Jacques-Cartier QC, G3C 2N9
418 846-2201 / 800 665-6527
418 528-6868
418 528-8833
www.sepaq.com/rf/lau - laurentides@sepaq.com
0/M 101/350 47°33'48"N 71°13'47"W

2021/05/21 2021/09/07
126 36 47 33
74% 70% A.15h00 D.15h00
$1 33$95/60$80 4/2 CC Interac
109$/139$ 10 19

Activités de découvertes

À DÉCOUVRIR

19 STONEHAM

71, chemin Saint-Edmond,
Stoneham-et-Tewkesbury QC, G3C 1G2
418 848-2233
418 912-8398
www.campingstoneham.ca
0/M 25/300 47°2'12"N 71°19'59"W

2021/05/10 2021/09/26
322 124 59 26 113
88% 75% A.14h00 D.13h00
$1 34$79/70$45 2/4 $ 2225$ CC Interac
10%

Tyrolienne, Descente de rivière en embarcations

Au creux des Laurentides, un véritable bijou dans son écrin de nature! L'idéal pour un inoubliable séjour en famille à deux pas de Québec!

A genuine jewel in its natural setting: the Laurentians! Ideal for a memorable family trip close to Quebec City!

CAMPING STONEHAM

20 UN AIR D'ÉTÉ

PUB AD 224
459, route Grand-Capsa, Pont-Rouge QC, G3H 1L3
418 873-4791 / 877 873-4791
www.campingairdete.com
info@campingairdete.com
0/M 25/235 46°46'40"N 71°37'37"W

2021/05/14 2021/09/19
341 307 34
27% 40% A.13h00 D.12h00
$1 44$/53$05 2/3 $ 2000$ CC Interac
10%

Piste de BMX, Piste de voitures téléguidées

EN VEDETTE

21 VALCARTIER

PUB AD 8
1860, boulevard Valcartier,
Saint-Gabriel-de-Valcartier QC, G0A 4S0
418 844-2200 x 0 / 888 384-5529
418 844-1239
www.valcartier.com/fr/hebergement/camping
informations@valcartier.com
0/M 25/245 46°56'30"N 71°28'34"W

2021/06/11 2021/09/06
601 126 250 17 199
100% 70% A.15h00 D.11h00
$1 35$/70$ 2/2 CC Interac
175$/225$ 1 1 7

Arcade, Parc aquatique

EN VEDETTE

22 VILLAGE YOURTES VALCARTIER

PUB AD 225
658, route Bilodeau, Saint-Gabriel-de-Valcartier QC, G0A 4Z0
418 844-3272
www.centrecastor.com
info@centrecastor.com
0/M 29/270 46°54'37"N 71°27'37"W

2021/01/01 2021/12/31
10
100% 80% A.14h00 D.11h00
4/2 CC
113$45/147$06 10

Vélo de montagne,
Sentier de conditionnement physique

À la recherche ... / Looking for ...

D'UN EMPLACEMENT **SAISONNIER**?
*A **SEASONAL** RENTAL?*

LA RÉFÉRENCE depuis 1963

De plus en plus de gens louent un emplacement de camping pour toute la saison afin de pouvoir en bénéficier pendant leurs vacances mais également à toutes les fins de semaine. Certaines familles y emménagent même pour tout l'été! Quoi de mieux après une journée au travail que de relaxer près d'un bon feu de camp? Une merveilleuse façon de briser la routine et de profiter de l'été à plein, quelle que soit la durée de ses vacances!

More and more people are renting a campsite for the whole season, so that they can use it during their vacation and every weekend. Some families even move there for the whole summer! What could be better after a day at work than to relax around a campfire? It's a great way to escape the daily routine and make the most of summer, no matter how much vacation time you have!

Consultez notre liste des terrains de camping qui ont des emplacements saisonniers disponibles.
Consult our list of campgrounds with seasonal sites available.

Camping MD Québec .com

VISITEZ / *VISIT* CAMPINGQUEBEC.COM

Un site enchanteur
Des activités animées

Plus de 555 emplacements

CAMPING du Lac Blanc SAINT-UBALDE

Animation avec moniteurs
Vaste plage sablonneuse
Glissade d'eau $
Petite ferme
Location chalets et roulottes $
Location d'embarcation $

2300, chemin du Lac Blanc
St-Ubalde, Qc, G0A 4L0
info@campingdulacblanc. com
www.campingdulacblanc.com
418 277-2176

No Étab. 198472

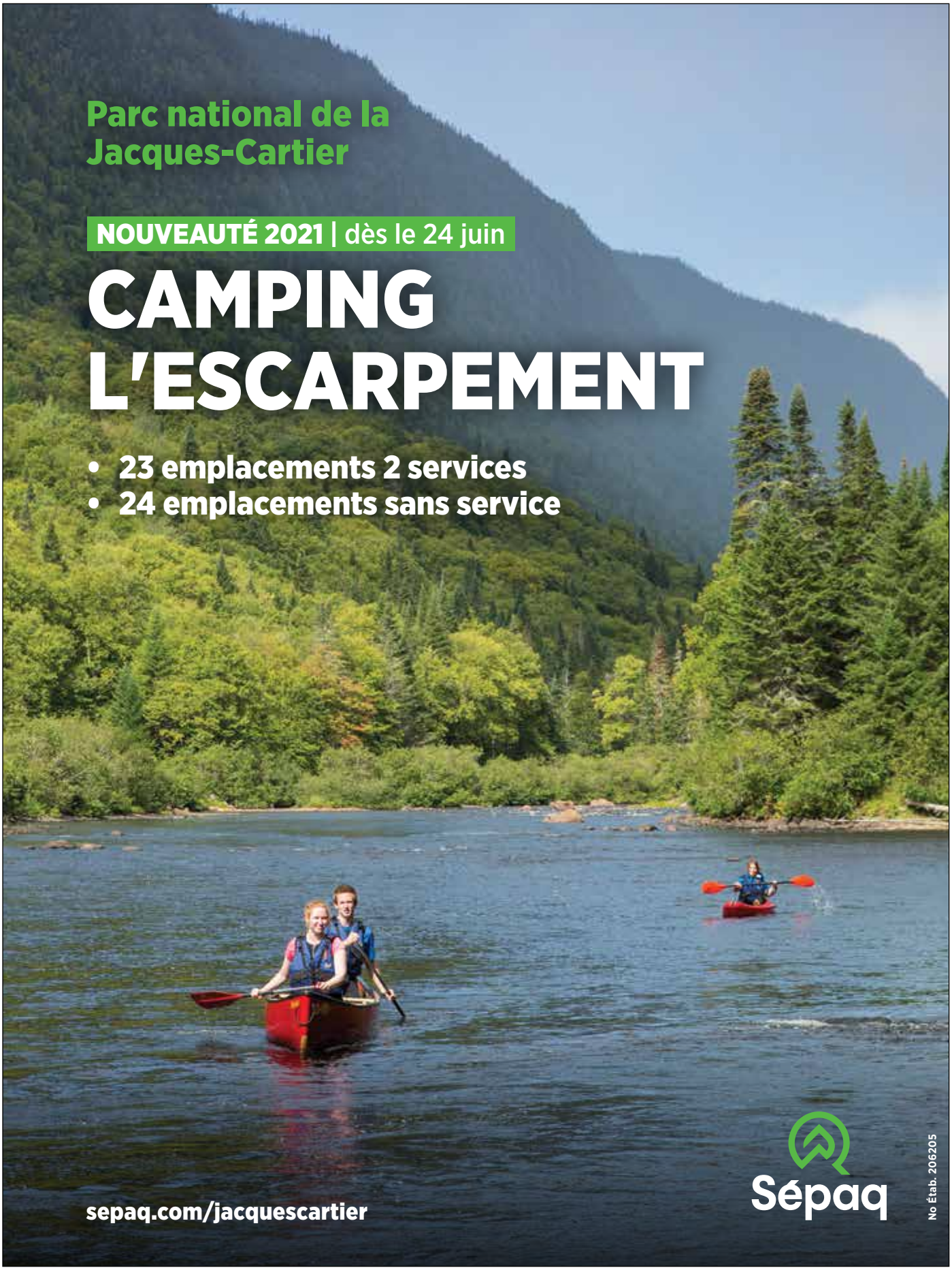
Parc national de la Jacques-Cartier
NOUVEAUTÉ 2021 | dès le 24 juin
CAMPING L'ESCARPEMENT
• 23 emplacements 2 services
• 24 emplacements sans service
sepaq.com/jacquescartier
Sépaq
No Étab. 206205

Un Air D'ÉTÉ CAMPING

Le Camping à vivre
à 20 minutes de **Québec**

France, Lucie, Conrad et Serge St-Pierre, propriétaires
459, route Grand-Capsa
Pont-Rouge QC G3H 1L3
T 418 873-4791
SF 1 877 873-4791
De Montréal : autoroute 40, sortie 281, route 365
De Québec : autoroute 40, sortie 295, route 367

FAITES VOTRE RÉSERVATION EN LIGNE
www.campingairdete.com
info@campingairdete.com

No Étab. 198424

POUR SAISONNIERS ET VOYAGEURS

- Piscine chauffée • Lac de baignade ouvert au public • Jeux d'eau
- Bloc sanitaire avec douches payantes • Buanderie
- Casse-croûte • Salle communautaire • Randonnées pédestres
- Wi-Fi disponible • Salle familiale • Chiens acceptés *(deux chiens maximum par site avec frais pour les campeurs passants et saisonniers)*

ACTIVITÉS

- Pétanque • Fers • DEK Hockey (apporter bâtons, balle et lunettes)
- Terrain de basket • Terrain de soccer • Parc pour enfants
- Jeux de galets • Jeu de pickleball • Jeux aquatiques WIBIT
- Piste de voitures téléguidées électriques et BMX • Volleyball de plage

LAC DE BAIGNADE OUVERT AU PUBLIC

Saviez-vous que... / Did you know that...

PLUS DE / *MORE THAN* **450** TERRAINS DE CAMPING QUÉBÉCOIS FONT LA LOCATION D'UNITÉS DE **PRÊT-À-CAMPER.**
QUEBEC'S CAMPGROUNDS OFFER ***TURNKEY CAMPSITE*** *RENTALS.*

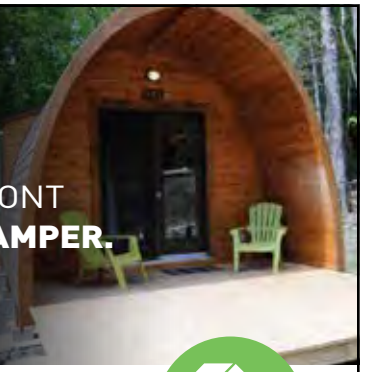

LA RÉFÉRENCE depuis 1963

Les formules prêt-à-camper vous permettent de profiter pleinement des joies du plein air et du camping en limitant les tracas liés aux préparatifs. Yourte, cabine, tente, caravane, hébergement en arbre... trouvez la formule idéale pour des vacances inoubliables!

The ready-to-camp packages allow you to fully enjoy of the outdoors and camping without the hassle of preparing! Yurt, cabin, tent, RV, treehouse... find the perfect kind of turnkey camping for an unforgettable vacation!

Repérez ces symboles dans le **Guide du camping au Québec**, visitez le **campingquebec.com** ou téléchargez l'appli **GO Camping Québec**.
Look for these symbols in the ***Quebec Campground Guide****, visit* ***campingquebec.com*** *or download the* ***GO Camping Québec*** *app.*

Camping Québec .com

Panoramique
Portneuf, QC
Un camping VR et chalets Parkbridge

SEULEMENT 35 MINUTES DE QUÉBEC
464 Route François Gignac, Portneuf, QC
(418) 286-3655 | Panoramique@Parkbridge.com
Parkbridge.com/Panoramique

Terrains saisonniers
Terrains voyageurs
Prêt-à-camper
24/7 365
Restez à l'année longue

NO ÉTAB. 198494

C'EST ICI QUE SE TISSENT LES SOUVENIRS



NOUVEAU
OUVERT À L'ANNÉE

CENTRE CASTOR
VILLAGE DE YOURTES VALCARTIER

Région de la Capitale-Nationale

10 UNITÉS DE DISPONIBLES
À partir de 113,45 $ – Occ. quadruple

• À 2 minutes du Village Vacances Valcartier.
• Plusieurs activités de plein air disponibles sur place.

www.centrecastor.com

No Étab. 627640

Camping Expert

ENTRETIEN & RÉPARATION DE ROULOTTES, MOTORISÉS ET TENTE-ROULOTTES À QUÉBEC

SERVICES OFFERTS

Réparation & entretien / Réparation d'auvents
Vente de pièces / Vente produits d'entretien
Estimation d'assurance / Hivernisation
Réparation de transmission et de différentiel

POUR INFORMATIONS & ESTIMATION :

418.849.4599 | info@campingexpert.ca
475, rue de l'Argon, Québec, Qc, G2N 2E2

campingexpert.ca

Saviez-vous que ... / Did you know that ...

PRÈS DE / *NEARLY* **300** TERRAINS DE CAMPING PARTICIPENT À NOTRE **PROMOTION RABAIS DE 10 % EN BASSE SAISON.**
CAMPGROUNDS PARTICIPATE IN OUR ***10 % LOW SEASON DISCOUNT PROMOTION.***

LA RÉFÉRENCE *depuis 1963*

Obtenez 10 % de rabais sur vos séjours en camping avant le 10 juin et après le 13 septembre 2021.

Save 10% on campsite rentals before June 10 and after September 13, 2021.

10%

Repérez ce symbole dans le **Guide du camping au Québec**, visitez le **campingquebec.com** ou téléchargez l'appli **GO Camping Québec**.
Look for this symbol in the ***Quebec Campground Guide****, visit* ***campingquebec.com*** *or download the* ***GO Camping Québec*** *app.*

Camping Québec .com

No Étab. 198542
CAMPING
MONT-SAINTE-ANNE
VOTRE CAMP DE BASE
★★★★
AVEC VOTRE SÉJOUR,
OBTENEZ
15% DE RABAIS
SUR L'ACCÈS
AUX SENTIERS DE VÉLO!
With your booking,
get 15% off on bike
trails access.
Information et réservation :
mont-sainte-anne.com | 1 800 463-1568
Mont·Sainte·Anne

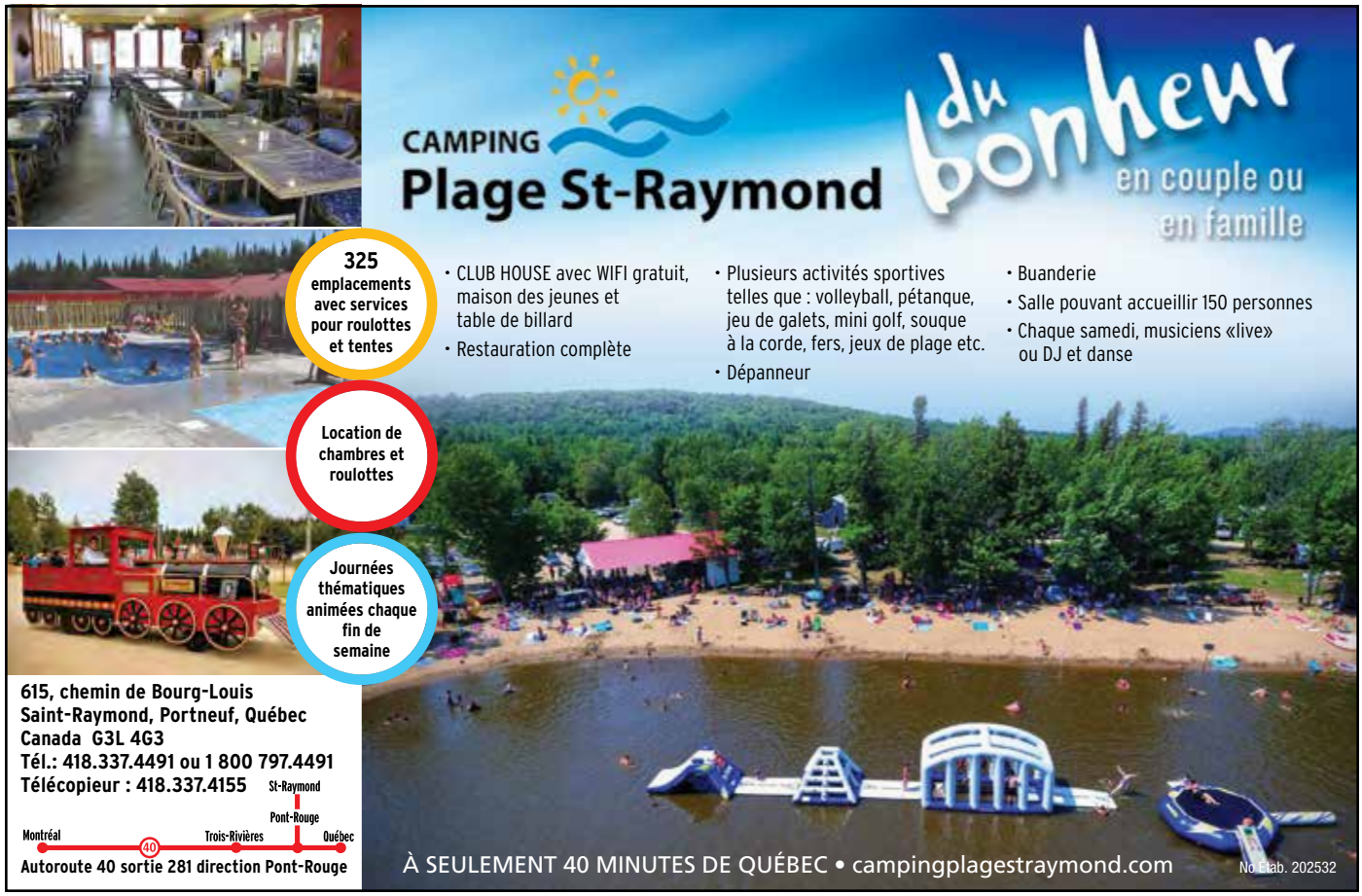
CAMPING
Plage St-Raymond
du bonheur
en couple ou
en famille
325
emplacements
avec services
pour roulottes
et tentes
• CLUB HOUSE avec WIFI gratuit, maison des jeunes et table de billard
• Restauration complète
• Plusieurs activités sportives telles que : volleyball, pétanque, jeu de galets, mini golf, souque à la corde, fers, jeux de plage etc.
• Dépanneur
• Buanderie
• Salle pouvant accueillir 150 personnes
• Chaque samedi, musiciens «live» ou DJ et danse
Location de
chambres et
roulottes
Journées
thématiques
animées chaque
fin de
semaine
615, chemin de Bourg-Louis
Saint-Raymond, Portneuf, Québec
Canada G3L 4G3
Tél.: 418.337.4491 ou 1 800 797.4491
Télécopieur : 418.337.4155
St-Raymond
Pont-Rouge
Montréal
40
Trois-Rivières
Québec
Autoroute 40 sortie 281 direction Pont-Rouge
À SEULEMENT 40 MINUTES DE QUÉBEC • campingplagestraymond.com
No Étab. 202532

VAUVERT
sur-le-lac-Saint-Jean

Le camping Vauvert-sur-le-Lac-Saint-Jean est un joyau de notre région. Situé en bordure du lac Saint-Jean et entouré de la forêt boréale, vous pourrez y louer un chalet rustique.

PROFITEZ GRATUITEMENT DE LA PLAGE

ou explorez le lac grâce à notre service de location de kayak et de planche à pagaie.

CampIN.ca

No Étab. 627041

488, route de Vauvert,
Dolbeau-Mistassini (Québec)
G8L 5W3

1 844-974-2746
www.vauvertsurlelacsaintjean.com

SAGUENAY — LAC-SAINT-JEAN

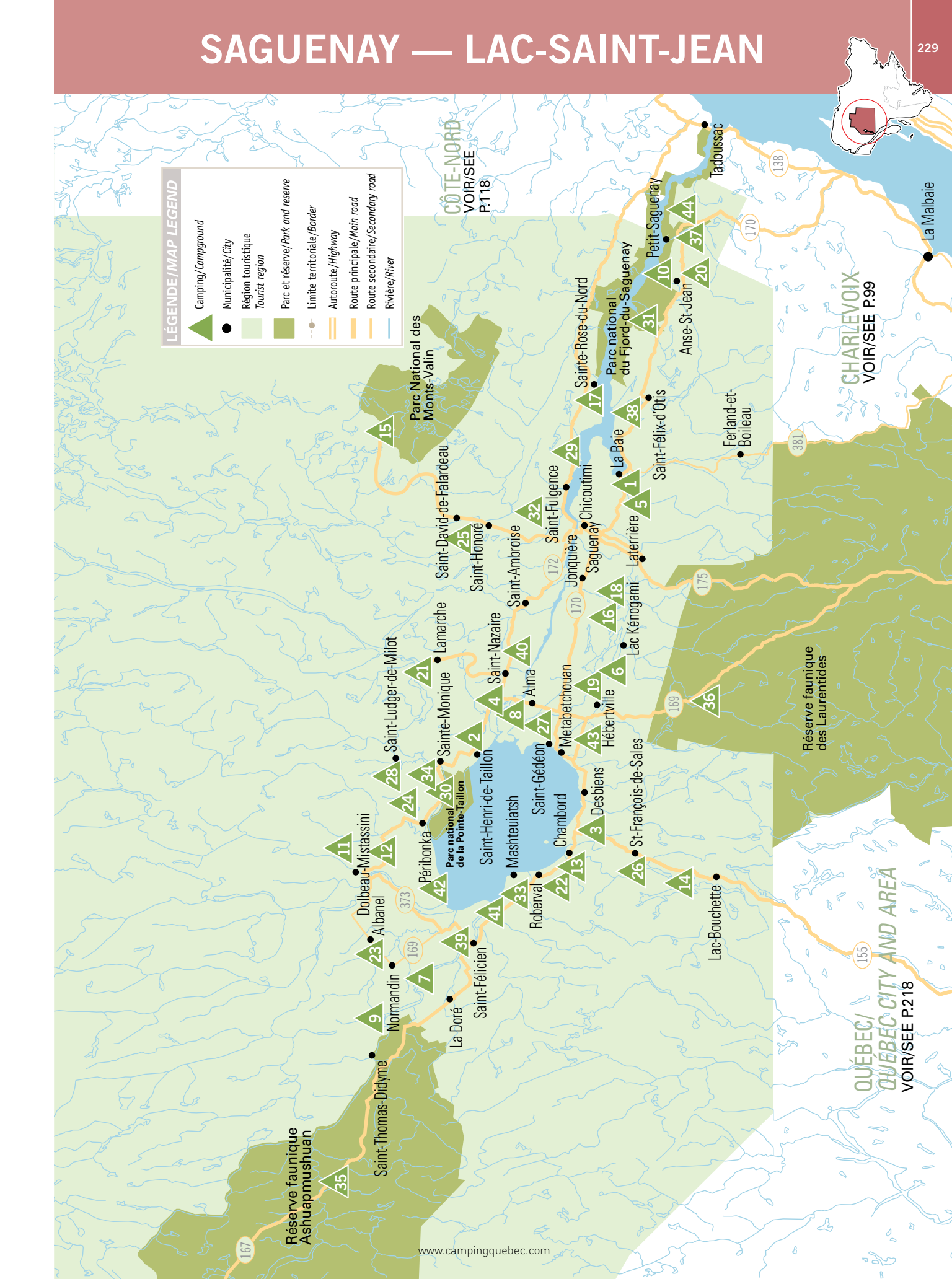

INFORMATIONS GÉNÉRALES / GENERAL INFORMATION | SERVICES | ACTIVITÉS / ACTIVITIES

EN VEDETTE

1 AU JARDIN DE MON PÈRE 5
3736, chemin Saint-Louis, Saguenay QC, G7B 4M8
418 544-6486 / 877 544-6486
418 544-5032
www.jardindemonpere.com
jardin@contact-nature.ca
200/400 48°19'16"N 70°54'50"W

2021/05/14 2021/09/12
176 139 22 8 2
77% 15% A.14h00 D.13h00
1 32^{50}/64^{50} 4 4200$
135$/180$ 1 4

EN VEDETTE

2 BELLEY 4
100, chemin Belley, Saint-Henri-de-Taillon QC, G0W 2X0
418 347-3612
www.campingbelley.com
info@campingbelley.com
240/465 48°38'23"N 71°48'14"W

2021/05/22 2021/09/26
320 253 58
54% 50% A.15h00 D.13h00
1 48$/62$ 2/5 2393$
160$/170$ 3 6

Infrastructure thématique (bateau pirate, château, maison hantée ou autre), Piste de voitures téléguidées

3 BLANCHET 3
121, route 169, Chambord QC, G0W 1G0
418 346-5436
418 346-1242
www.campingblanchet.ca
info@campingblanchet.ca
220/440 48°25'13"N 71°58'48"W

2021/05/28 2021/09/12
164 112 31 2 17
73% 50% A.13h00 D.12h00
1 34^{50}/57^{60} 2/2 1145^{25}
136^{10}/– 2

Golf de rue

4 CENTRE DE VILLÉGIATURE DAM-EN-TERRE 4
PUB AD 236
1385, chemin de la Marina, Alma QC, G8B 5W1
418 668-3016 / 888 289-3016
418 668-4599
www.damenterre.qc.ca
info@damenterre.qc.ca
250/500 48°35'10"N 71°39'45"W

2021/05/14 2021/09/12
279 200 53 26
86% 60% A.13h00 D.12h00
1 35^{89}/53^{35} 2/4
4

Théâtre d'été, Jardin communautaire, Croisières, Pataugeoire

EN VEDETTE

5 CENTRE PLEIN AIR BEC-SCIE 2
7400, chemin des Chutes, Saguenay QC, G7B 3N8
418 697-5093
418 697-5132
www.contact-nature.ca
info@becscie.com
225/475 48°18'15"N 70°59'17"W

2021/05/17 2021/10/10
10 5
100% A.14h00 D.13h00
1 20$/– 2/2
40$/– 5

Vélo de montagne, Panneaux d'interprétation, Activités de découvertes

6 CENTRE TOURISTIQUE DU LAC-KÉNOGAMI 4
9000, route de Kénogami, Saguenay QC, G7X 0H9
418 344-1142 / 800 665-6527
418 344-1156
www.sepaq.com/kenogami
kenogami@sepaq.com
200/500 48°20'12"N 71°25'57"W

2021/05/21 2021/10/11
148 60 42 36
79% 50% A.15h00 D.15h00
1 33^{30}/54^{55} 6 1210$
100$/130$ 10 6

EN VEDETTE

7 CHUTE À L'OURS SITE TOURISTIQUE 4
PUB AD 237
101, chemin Louis-Ovide-Bouchard, Normandin QC, G8M 4S8
418 274-3411
418 274-7171
www.chutealours.com
info@chutealours.com
336/501 48°46'5"N 72°33'58"W

2021/05/28 2021/10/11
241 171 30 40
56% 60% A.13h00 D.12h00
1 31^{17}/44^{36} 2/3 1258^{51}
21

Sentier d'interprétation, Pataugeoire

8 COLONIE NOTRE-DAME 2
700, chemin de la Baie-Moïse, Alma QC, G8B 5W1
418 662-9113
418 343-3834
www.campingquebec.com/colonienotredame
colonienotredame2@hotmail.ca
300/600 48°35'34"N 71°46'3"W

2021/05/29 2021/09/06
223 199 16 8
33% 60% A.14h00 D.13h00
1 28$/50$ 2/2 2200$

9 COMPLEXE TOURISTIQUE DU LAC-À-JIM 3
150, chemin des Bussières, Saint-Thomas-Didyme QC, G0W 1P0
418 274-6033
www.lacajim.ca
lacajim@gmail.com
352/516 48°57'15"N 72°43'38"W

2021/05/22 2021/09/13
67 49 10
75% A.13h00 D.11h00
1 36$/50$ 2/2 1170$
115$/115$ 8 4

10 DE L'ANSE 4
325, rue Saint-Jean-Baptiste, L'Anse-Saint-Jean QC, G0V 1J0
418 272-2554
418 544-3078
www.campingdelanse.ca
info@campingdelanse.ca
250/500 48°14'23"N 70°11'45"W

2021/05/14 2021/10/11
80 43 10 19 8
83% 35% A.13h00 D.12h00
1 32^{18}/44^{57} 2/3 1950$

Pratique de golf, Pataugeoire

INFORMATIONS GÉNÉRALES / GENERAL INFORMATION | SERVICES | ACTIVITÉS / ACTIVITIES

11 DES CHUTES ★3

PUB AD 235

44, boulevard Panoramique, Dolbeau-Mistassini QC, G8L 5G9
418 276-5675 418 276-0160 x 2920
418 276-8265
www.vauvertsurlelacsaintjean.com
info@campingdeschutes.com
300/500 48°53'52"N 72°12'36"W

2021/06/05 2021/08/30
60 40 20
93% 50% A.13h00 D.12h00
$ 1 37$/47$ 2/2 $ 1600$ CC Interac

12 DOMAINE DU RANCH ★2

591, route 169, Sainte-Jeanne-d'Arc QC, G0W 1E0
418 515-3064
418 276-3064
www.domaineduranch.com
domaineduranch@hotmail.com
298/515 48°50'30"N 72°07'47"W

2021/05/17 2021/10/03
40 24 8 2 6
33% A.13h00 D.12h00
$ 1 20$/45$ 2/2 $ 800$ CC Interac
10%

Visites guidées, Amphithéâtre, Tour de calèche

13 DU VILLAGE HISTORIQUE DE VAL-JALBERT ★4

95, rue Saint-Georges, Chambord QC, G0W 1G0
418 275-3132 / 888 675-3132
418 275-5875
www.valjalbert.com
valjalbert@valjalbert.com
251/440 48°26'41"N 72°9'44"W

2021/05/21 2021/09/25
203 84 21 83
97% 60% A.13h00 D.12h00
$ 1 29$75/53$75 4 CC Interac
79$50/151$25 15 1

Visite historique/touristique

EN VEDETTE 14 ERMITAGE SAINT-ANTOINE ★4

250, route de l'Ermitage, Lac-Bouchette QC, G0W 1V0
418 348-6344 / 800 868-6344
418 348-6346
www.st-antoine.org
reservation@st-antoine.org
255/448 48°16'19"N 72°11'31"W

2021/05/14 2021/10/11
46 17 13 16
100% 10% A.15h00 D.13h00
$ 1 20$/40$ 2/4 CC Interac
6
10%

Musée, Amphithéâtre, Chapelle, Spectacle multimédia immersif

15 IMAGO VILLAGE ★2

180, rue du Massif, Saint-David-de-Falardeau QC, G0V 1C0
844 424-6246
581 235-8511
www.imagovillage.com
info@imagovillage.com
256/514 48°39'34"N 70°53'34"W

2021/01/01 2021/12/31
10
100% A.14h00 D.11h00
2/2 CC Interac
150$/225$ 10

Jardin communautaire

16 JONQUIÈRE ★4

3553, rue Saint-Dominique, Saguenay QC, G7X 7V6
418 542-0176
418 542-0738
www.campingjonquiere.com
reservation@campingjonquiere.com
208/435 48°21'33"N 71°17'58"W

2021/05/21 2021/09/12
243 237 5
36% 75% A.13h00 D.12h00
$ 1 34$/45$ 2/3 CC Interac
120$/120$ 1 5

Wakeboard sur cable

17 LA DESCENTE DES FEMMES ★0

154, rue de la Montagne, Sainte-Rose-du-Nord QC, G0V 1T0
418 675-2581
418 673-2115
www.campingsaguenay.com
info@campingsaguenay.com
200/500 48°23'15"N 70°35'19"W

2021/06/01 2021/10/15
46 26 20
80% 60% A.13h00 D.13h00
$ 1 27$/35$ 2/2

18 LA ROCAILLE ★3

7894, chemin du Portage-des-Roches Nord, Saguenay QC, G7N 2A1
418 678-2657
www.campinglarocaille.com
230/480 48°18'34"N 71°12'1"W

2021/05/28 2021/10/03
145 128 4 13
28% 50% A.– D.12h00
$ 1 28$/60$ 2/2 $ 1600$ CC Interac

19 LAC-VERT D'HÉBERTVILLE ★4

338A, rang du Lac-Vert, Hébertville QC, G8N 1M2
418 344-1205 418 344-1302 x 225
418 344-4618
www.campinglacvert.ca
loisir@ville.hebertville.qc.ca
200/500 48°21'39"N 71°38'26"W

2021/05/15 2021/09/07
56 42 8 4
61% 30% A.12h00 D.12h00
$ 1 32$65/50$25 2/3 $ 1210$69 CC Interac
2
10%

Jardin communautaire

20 LE QUATRE CHEMINS ★4

143, route 170, L'Anse-Saint-Jean QC, G0V 1J0
418 272-2525 / 866 305-2525
418 272-2525
www.camping4chemins.qc.ca
info@camping4chemins.qc.ca
250/500 48°11'49"N 70°14'59"W

2021/05/14 2021/10/11
55 50 5
56% 25% A.13h00 D.12h00
$ 1 28$01/43$49 2/2 CC Interac
5

INFORMATIONS GÉNÉRALES / GENERAL INFORMATION | SERVICES | ACTIVITÉS / ACTIVITIES

EN VEDETTE

21 MARINA ET CAMPING TCHITOGAMA

200, chemin du Quai, Lamarche QC, G0W 1X0
418 481-2862 418 481-2861
418 481-1412
www.municipalitelamarche.ca
mun.lamarche@ville.lamarche.qc.ca
260/525 48°50'9"N 71°25'49"W

2021/06/07 2021/09/13
49 34 2 8
47% 60% A.13h00 D.11h00
1 30^{60}/42^{85} 2/2 1391^{75} CC
90$/90$ 5

22 MONT-PLAISANT

993, route de l'Aéroport, Roberval QC, G8H 2M9
418 275-0910 / 833 519-5928
418 275-0910
www.montplaisant.ca
info@montplaisant.ca
257/429 48°31'35"N 72°15'48"W

2021/05/21 2021/09/19
227 181 10 34
74% 50% A.13h00 D.12h00
1 29^{57}/45$ 2/3 1152^{42} CC Interac
52^{19}/52^{19} 2 8
10%

PAC

23 MUNICIPAL D'ALBANEL

307, rue de l'Église, Albanel QC, G8M 3E9
418 279-5250 x 3150 418 618-0662
418 279-3147
camping@albanel.ca
344/509 48°52'53"N 72°26'43"W

2021/05/17 2021/10/01
96 92 2 2
52% 50% A.13h00 D.12h00
1 25$/47$ 2/4 1150$ CC Interac
13
10%

Pataugeoire

EN VEDETTE

24 MUNICIPAL DE PÉRIBONKA

PUB AD 237
330, 2e Avenue, Péribonka QC, G0W 2G0
418 374-2626 418 374-2967 x 103
418 374-2355
www.peribonka.ca
cosep@peribonka.ca
279/528 48°45'58"N 72°2'55"W

2021/05/21 2021/09/12
110 88 9 4
66% 50% A.13h00 D.12h00
1 26^{50}/49^{65} 2/3 1233^{50} CC Interac
95$/150$ 5 4
10%

25 MUNICIPAL L'OASIS

694, chemin du Lac-Emmuraillé,
Saint-David-de-Falardeau QC, G0V 1C0
418 673-3066
418 673-3266
250/500 48°37'59"N 71°6'14"W

2021/05/21 2021/09/06
65 48 6 2 9
34% 35% A.14h00 D.13h00
1 21^{74}/34^{79} 2/4 1217^{66}

Golf de rue

À DÉCOUVRIR

26 MUNICIPAL SAINT-FRANÇOIS-DE-SALES

290, rue du Parc, Saint-François-de-Sales QC, G0W 1M0
418 348-6736 x 5240 418 348-6736
418 348-9439
www.municipalites-du-quebec.ca/saint-francois-de-sales/camping.php - campingst-francois@hotmail.com
257/417 48°20'18"N 72°7'44"W

2021/05/24 2021/09/13
118 80 10 24
54% 25% A.15h00 D.14h00
1 28$/49$ 2/4 1175$ CC Interac
130$/130$ 4

À la recherche d'une destination familiale pour vos vacances? Nous vous attendons!
Nouveautés 2019 : jeux d'eau et activités familiales.
Looking for a family destination for your holiday? We are waiting for you! New in 2019: water games and family activities.

CAMPING Saint-François de Sales

27 MUNICIPAL SAINT-GÉDÉON

8, chemin de la Plage, Saint-Gédéon QC, G0W 2P0
418 345-8774 418 345-8001 x 2222
418 345-2306
www.st-gedeon.qc.ca/camping_municipal
loisirs-sports@ville.st-gedeon.qc.ca
225/500 48°29'49"N 71°47'11"W

2021/05/21 2021/09/12
92 70 18 4
63% 40% A.13h00 D.12h00
1 32$/50$ 2/4 1650$ CC Interac

28 MUNICIPAL SAINT-LUDGER-DE-MILOT

10, chemin de la Plage, Saint-Ludger-de-Milot QC, G0W 2B0
418 373-2121 418 373-2266
418 373-2554
www.ville.st-ludger-de-milot.qc.ca
administration@ville.st-ludger-de-milot.qc.ca
320/570 48°53'57"N 71°49'40"W

2021/05/22 2021/09/15
80 32 36 8
81% 70% A.14h00 D.13h00
1 23^{20}/34^{98} 2/2 CC Interac
44^{25}/58^{88} 4 4

EN VEDETTE

29 PARC AVENTURES CAP JASEUX

PUB AD 238
250, chemin de la Pointe-aux-Pins,
Saint-Fulgence QC, G0V 1S0
418 674-9114 / 888 674-9114
www.capjaseux.com
parc@capjaseux.com
207/443 48°25'33"N 70°49'19"W

2021/05/22 2021/10/11
65 13 13 24
100% 70% A.14h00 D.13h00
1 25$/37$ 2/2 CC Interac
80$/250$ 7 8
10%

Via Ferrata, Tyrolienne, Massothérapie, Hébertisme

INFORMATIONS GÉNÉRALES / GENERAL INFORMATION | SERVICES | ACTIVITÉS / ACTIVITIES

30 PARC NATIONAL DE LA POINTE-TAILLON 3

835, 3e Rang Ouest, Saint-Henri-de-Taillon QC, G0W 2X0
418 347-5371 / 800 665-6527
418 674-1200 x 224 418 347-2134
www.sepaq.com/pointetaillon
parc.pointe-taillon@sepaq.com
Q/M 250/500 48°41'10"N 71°52'20"W

2021/05/21 2021/10/11
170 44 106
100% 50% A.15h00 D.15h00
$1 23^{80\$}/29^{05\$} 2/4 CC Interac
100$/140$ 20 5

Activités de découvertes, Géocaching, Visite d'un habitat du castor

31 PARC NATIONAL DU FJORD-DU-SAGUENAY, BAIE ÉTERNITÉ 3

91, rue Notre-Dame, Rivière-Éternité QC, G0V 1P0
800 665-6527
418 272-1516
sepaq.com/pq/sag
parc.saguenay@sepaq.com
Q/M 270/525 48°18'2"N 70°20'7"W

2021/05/21 2021/10/10
90 19 64
100% 55% A.15h00 D.15h00
$1 30^{45\$}/43^{85\$} 2/2 CC Interac
100$/130$ 7 5

Excursions guidées en embarcations, Via Ferrata, Activités de découvertes

EN VEDETTE

32 PLAGE MARGOT 1995 4

2970, chemin des Ruisseaux, Saint-Honoré QC, G0V 1L0
418 673-4757
418 812-3703
www.saguenaycamping.com
plagemargot@hotmail.com
Q/M 225/500 48°29'45"N 71°4'12"W

2021/05/28 2021/09/06
230 199 22 3 4
21% 25% A.13h00 D.12h00
$1 39^{95\$}/44^{95\$} 2/4 1295$ CC Interac
125$/175$ 2

33 PLAGE ROBERTSON 3

2202, rue Ouiatchouan, Mashteuiatsh QC, G0W 2H0
418 275-1375
www.campingquebec.com/plagerobertson
campingplagerobertson@bellnet.ca
Q/M 250/450 48°34'51"N 72°15'2"W

2021/05/21 2021/10/11
150 110 24 15
50% 70% A.13h00 D.12h00
$1 22$/45$ 2/6 1500$ CC Interac
80$/90$ 1

EN VEDETTE

34 POINTE TAILLON 4

900, rang 6 Ouest, Sainte-Monique QC, G0W 2T0
418 347-3124 / 877 347-3124
418 347-3335
www.campingpointetaillon.com
campingpointetaillon@outlook.com
Q/M 260/520 48°44'34"N 71°51'4"W

2021/05/09 2021/10/11
86 50 12 24
83% 30% A.13h00 D.13h00
$1 28$/41$ 2/4 1550$ CC Interac
8

Minigolf de gazon, Jardin communautaire

35 RÉS. FAUN. ASHUAPMUSHUAN, LAC CHIGOUBICHE 0

Kilomètre 113, route 167, La Doré QC, G8J 1Y4
418 256-3806 / 800 665-6527
418 256-3808
sepaq.com/rf/ash
ashuapmushuan@sepaq.com
Q/M 405/600 49°9'14"N 73°35'24"W

2021/05/28 2021/10/18
15 15
67% 10% A.15h00 D.15h00
$1 28^{80\$}/34$ 4 678$ CC
14

Chasse

36 RÉS. FAUN. DES LAURENTIDES, BELLE-RIVIÈRE 0

Kilomètre 57, route d'Hébertville, Hébertville QC, G8N 0B1
418 558-3102 / 800 665-6527
418 528-6868
418 528-8833
sepaq.com/rf/lau - laurentides@sepaq.com
Q/M 189/445 48°13'58"N 71°41'11"W

2021/05/14 2021/09/07
49 45
78% 45% A.15h00 D.15h00
$1 31^{10\$}/38$ 4/2 CC
94$/124$ 4 2

37 RIVIÈRE PETIT-SAGUENAY 2

100, rue Eugène-Morin, Petit-Saguenay QC, G0V 1N0
418 272-1169 / 877 272-1169
www.petitsaguenay.com
info@petitsaguenay.com
Q/M 241/494 48°11'25"N 70°3'21"W

2021/06/05 2021/10/12
28 15 1 11
79% 70% A.13h00 D.12h00
$1 25^{22\$}/39^{13\$} 2/2 CC Interac
147^{86\$}/– 1 7

Panneaux d'interprétation, Descente de rivière en embarcations

À DÉCOUVRIR

38 SAINT-FÉLIX-D'OTIS 4

400, sentier St-Hilaire, Saint-Félix-d'Otis QC, G0V 1M0
418 697-1617 418 544-5543 x 2209
418 544-9122
www.campingstfelixdotis.com
campingstfelixdotis@gmail.com
Q/M 235/475 48°18'30"N 70°39'50"W

2021/05/29 2021/09/12
208 159 49
47% 50% A.14h00 D.12h00
$1 32$/55$ 2/3 CC Interac
5

Jardin communautaire

Amusez-vous sur notre magnifique plage
et pratiquez vos activités nautiques préférées!
Campez en nature, à deux pas des grands centres.
Enjoy our beautiful beach and practice your favourite water sports! Camp in nature, close to major centers.

CAMPING MUNICIPAL DE SAINT-FÉLIX-D'OTIS

INFORMATIONS GÉNÉRALES / GENERAL INFORMATION | SERVICES | ACTIVITÉS / ACTIVITIES

39 ST-FÉLICIEN 4
2206, boulevard du Jardin, Saint-Félicien QC, G8K 2P8
418 679-1719 / 866 679-1719
418 679-5410
www.campingstfelicien.com
info@campingstfelicien.com
300/500 48°41'8"N 72°30'16"W

2021/05/17 2021/10/01
382 210 102 64
69% 70% A.13h00 D.12h00
39$76/50$59 2/2 1964$25 CC Interac
137$04/139$56 4 2 20
10%

40 ST-NAZAIRE 3
61, route 172 Est, Saint-Nazaire QC, G0W 2V0
418 662-5004 418 487-8898
418 662-6003
www.campingstnazaire.com
info@campingstnazaire.com
260/600 48°35'8"N 71°28'12"W

2021/05/29 2021/09/07
133 107 11 15
51% A.15h00 D.12h00
30$/40$ 2/2 CC Interac
1

Tyrolienne, Golf de rue

41 ST-PRIME 2
95, chemin du Quai, Saint-Prime QC, G8J 2A7
418 251-1662 418 679-1719
418 251-1582
www.campingstfelicien.com/st-prime
300/500 48°35'39"N 72°19'59"W

2021/05/17 2021/10/01
41 39 2
66% 30% A.13h00 D.12h00
32$46/50$59 2/2 1938$41 CC Interac
7
10%

42 VAUVERT-SUR-LE-LAC-SAINT-JEAN 4
PUB AD 228
488, route de Vauvert, Dolbeau-Mistassini QC, G8L 5W3
418 374-2746 / 844 974-2746
418 276-0160 x 2920 418 276-8265
www.vauvertsurlelacsaintjean.com
info@vauvertsurlelacsaintjean.com
350/500 48°44'56"N 72°8'52"W

2021/06/04 2021/09/06
108 78 30
93% 50% A.13h00 D.12h00
37$/47$ 2/2 1800$ CC Interac
13

Panneaux d'interprétation

43 VILLA DES SABLES 3
600, 10e Chemin, Métabetchouan–Lac-à-la-Croix QC, G8G 1P1
418 345-2655 418 345-3422
418 345-3422
252/420 48°28'29"N 71°48'37"W

2021/05/28 2021/09/03
217 199 18
25% 40% A.13h00 D.13h00
55$/65$ 2/4 Interac

EN VEDETTE 44 VILLAGE-VACANCES PETIT-SAGUENAY 4
99, chemin Saint-Étienne, Petit-Saguenay QC, G0V 1N0
418 272-3193 / 877 420-3193
418 272-1234
www.villagevacances.ca
vvps@vacancesviva.com
253/504 48°12'10"N 69°56'3"W

2021/05/28 2021/10/11
61 20 11 30
100% 40% A.13h00 D.12h00
27$/48$ 2/2 CC Interac
37

Massothérapie, Excursions guidées en embarcations, Chasse au trésor réalité augmentée, Hébertisme

Saviez-vous que... / Did you know that...

PRÈS DE / *NEARLY* **350** TERRAINS DE CAMPING ACCEPTENT LES **CHÈQUES-CADEAUX CAMPING QUÉBEC**.
CAMPGROUNDS ACCEPT ***CAMPING QUÉBEC GIFT CERTIFICATES***.

LA RÉFÉRENCE *depuis 1963*

Offrez à vos proches des chèques-cadeaux applicables à la location d'un emplacement voyageur.
Disponibles en ligne à la Boutique Camping Québec du campingquebec.com ou par téléphone au 1 800 363-0457.

Offer your friends and family gift certificates applicable for overnight rentals.
Available online at the Camping Québec Boutique (campingquebec.com) or by calling 1 800 363-0457.

Repérez ce symbole dans le **Guide du camping au Québec**, visitez le **campingquebec.com** ou téléchargez l'appli **GO Camping Québec**.
Look for this symbol in the ***Quebec Campground Guide****, visit* ***campingquebec.com*** *or download the* ***GO Camping Québec*** *app.*

Camping MD Québec .com

CAMPING des Chutes

Un site ombragé en bordure de la Véloroute des Bleuets, où passer un séjour paisible au nord du Lac-Saint-Jean. Le camping des Chutes vous offre un panorama exceptionnel sur la chute des Pères.

EN KAYAK, EN VÉLO ou en RANDONNÉE,

profitez de l'accès facile aux paysages incroyables offerts par les rivières environnantes.

CampIN.ca

No Étab. 204842

44, boulevard Panoramique
Dolbeau-Mistassini (Québec)
G8L 5G9

418 276-5675

www.vauvertsurlelacsaintjean.com

CAMPING
240 EMPLACEMENTS
NOUVEAUX **TERRAINS**
PLUS **SPACIEUX**

JEUX, PLAGE
THÉÂTRE D'ÉTÉ ET
DIVERTISSEMENTS
POUR LA **FAMILLE**

ORGANISATION
DE SÉJOURS SUR
LA **VÉLOROUTE**
DES BLEUETS

DÉPART DES
CROISIÈRES-EXCURSIONS
SUR LE LAC SAINT-JEAN

Dam-en-terre
CENTRE DE VILLÉGIATURE

ALMA • LAC-SAINT-JEAN
WWW.**DAMENTERRE**.QC.CA
418.668.3016 | 1.888.289.3016

NOUVEAU!
ESPACES D'HIVERNEMENT POUR VÉHICULE RÉCRÉATIF DISPONIBLES

Bienvenue cyclistes!

No Étab. 201040

UN SÉJOUR UNIQUE

UN ENVIRONNEMENT NATUREL EXCEPTIONNEL

250 emplacements de camping > sauvage et avec services

21 chalets locatifs > sur pilotis, en bois rond, familiaux

Piscine semi-olympique chauffée > chauffage écologique à la biomasse

Terrains sportifs > parcs pour enfants, volleyball de plage, pétanque, mini-golf

2,4 km de sentiers pédestres bordant la rivière Ashuapmushuan

Plusieurs sites et attraits à proximité

CHUTE À L'OURS
SITE TOURISTIQUE

SITE TOURISTIQUE CHUTE-À-L'OURS
Normandin, Lac-Saint-Jean • www.chutealours.com
WIFI gratuit

No. d'établissement : 201036

PÉRIBONKA C'est beau!

Bordée par la rivière Péribonka, cette municipalité vous invite à vivre une expérience familiale et culturelle en pleine nature!

- **BISTR'EAU PUB PÉRIBONKA**
  RESTAURANT AVEC VUE SUR LA RIVIÈRE
- **CAMPING**
  TERRAINS AVEC OU SANS SERVICES
  MINI-CHALETS / PRÊTS-À-CAMPER
  PISCINE / JEUX D'EAU / MINI-GOLF

RÉSERVATION CAMPIN.CA
EN SAISON 418 374-2626
HORS SAISON 418 374-2967, poste 103

Bienvenue cyclistes!

- **NAVETTE NAUTIQUE**
  RELIANT PÉRIBONKA ET LE PARC NATIONAL DE LA POINTE-TAILLON
- **MARINA**
  LOCATION DE QUAI JOURNALIER
  LOCATION D'ÉQUIPEMENTS NAUTIQUES
- **ATTRAITS CULTURELS**
  MUSÉE LOUIS-HÉMON & AUBERGE ÎLE DU REPOS
- **ACCÈS DIRECT À LA VÉLOROUTE DES BLEUETS ET AU LAC SAINT-JEAN**

No Étab. 206835

Tourisme Péribonka

Péribonka.ca

Parc Aventures CAP JASEUX
UNE À LA HAUTEUR! EXPÉRIENCE
Nouveauté 2021
Hébergement COOL BOX
Accessible via les Navettes maritimes du FJORD
Photo : Boran Richard
1 888 674-9114
capjaseux.com
Desjardins Caisse de la Rive-Nord du Saguenay
Saint-Fulgence
Aventure Écotourisme Québec
Bienvenue cyclistes!
Saguenay LacSaintJean.ca
No Établ. 206135

Saviez-vous que... / Did you know that...
PLUS DE / MORE THAN 500 TERRAINS DE CAMPING PARTICIPENT À NOTRE PROGRAMME SATISFACTION GARANTIE.
CAMPGROUNDS PARTICIPATE IN OUR SATISFACTION GUARANTEED PROGRAM.
LA RÉFÉRENCE depuis 1963
Obtenez un autre emplacement ou le remboursement du coût de location* si vous n'êtes pas satisfait de votre emplacement initial. Vous devez vous présenter à l'accueil du camping dans les 30 minutes suivant votre arrivée.
* Si vous choisissez de quitter le camping. Frais de réservation non inclus.
Gest another site or your campsite rental fee refunded* if you are not satisfied with your first site. You must go to the campground reception within 30 minutes of registering.
* If you decide to leave the campground. Reservation fees not included.
Repérez ce symbole dans le Guide du camping au Québec, visitez le campingquebec.com ou téléchargez l'appli GO Camping Québec.
Look for this symbol in the Quebec Campground Guide, visit campingquebec.com or download the GO Camping Québec app.
Camping Québec .com

ÉVADEZ-VOUS
AU
Saguenay
LacSaintJean

PLANIFIEZ VOS VACANCES ET COMMANDEZ
VOTRE **CARTE CAMPING 2021** AU SAGUENAYLACSAINTJEAN.CA

PRÊTS-À-CAMPER DANS LES ÉTABLISSEMENTS MEMBRES DE CAMPING QUÉBEC / TURNKEY CAMPSITE RENTALS IN CAMPING QUÉBEC MEMBER CAMPGROUNDS

Établissement / Campground	Municipalité / City								PAGE
ABITIBI-TÉMISCAMINGUE									
Aventures Obikoba	Rémigny				•				
Évasion Témis-Camping	Fugèreville		•						51
Familial Lac Marlon	Rouyn-Noranda	•							
Kanasuta inc.	Rouyn-Noranda	•	•		•				51
Kinawit	Val-d'Or				•		•		51
Kinojévis	Rouyn-Noranda		•						
La Bannik	Duhamel-Ouest		•		•				51
Le nid d'aigle	Val-d'Or		•						
Le p'tit paradis	Saint-Eugène-de-Guigues				•				51
Le Poste	Val-Saint-Gilles				•				51
O Persay	Laniel		•						52
Parc national d'Aiguebelle Abijévis, secteur Mont-Brun	Rouyn-Noranda				•				52
Parc national d'Aiguebelle Ojibway, Secteur Taschereau	Rouyn-Noranda	•							52
Parc National d'Opémican	Témiscaming				•				52
Régional de Malartic	Malartic		•						52
Rés. faun. La Vérendrye, secteur Abitibi	Val-d'Or	•							52
BAS-SAINT-LAURENT									
Centre Plein Air du Grand Lac Ferré	Saint-Narcisse-de-Rimouski			•					
Chez Jean	Saint-Antonin		•						56
D'eau claire	Auclair				•				
Des Passereaux	Cacouna				•				56
Du Lac Dôle	Saint-Louis-du-Ha! Ha!				•				
Du Quai	Rivière-du-Loup		•						56
KOA Bas-Saint-Laurent Resort	Saint-Mathieu-de-Rioux				•				57
Le rayon de soleil	Saint-Alexandre-de-Kamouraska				•				57
Le sous-bois de l'Anse	Saint-Juste-du-Lac				•				57
Municipal de Saint-Hubert	Saint-Hubert-de-Rivière-du-Loup		•						
Nicolas-Rioux	Saint-Eugène-de-Ladrière		•						
Parc national du Bic	Rimouski	•				•			57
Parc national du Lac-Témiscouata, camping Anse-à-William	Saint-Michel-du-Squatec	•							58
Refuge de l'Ébranché!	Saint-Bruno-de-Kamouraska	•			•		•	•	59
Rimouski	Rimouski		•						59
Rivière-Ouelle	Rivière-Ouelle		•						59
CANTONS-DE-L'EST / EASTERN TOWNSHIPS									
212 Montagnes Appalaches	Notre-Dame-des-Bois				•				
Aventure Mégantic	Frontenac	•			•	•		•	64
Aztec Camping	Granby		•		•				64
Baie des sables	Lac-Mégantic				•				64
Beau-lieu	Sherbrooke		•						64
Beau-Soleil	Weedon		•						64
Caravelle - Parkbridge	Sainte-Sabine				•				64
Chutes Hunter	Frelighsburg		•						65
De Compton	Compton		•						65
De l'Estrie	Shefford		•						
De la Fondation Roger Talbot	Roxton Pond		•						65
De La Rivière Nicolet	Wotton				•				65
Domaine des Cantons	Saint-Étienne-de-Bolton				•				66
Domaine Joly-Mont	Sherbrooke		•						
Domaine Parc-Estrie - Parkbridge	Magog				•				66
Domaine Tournesol	Cowansville				•				66
Domaine Yamaska	Bromont				•				
Du lac Massawippi Ltée	Ayer's Cliff		•						66
Du Lion	Saint-François-Xavier-de-Brompton				•				67
Du Mont Ham-Sud	Ham-Sud			•					67
Du Pont Couvert	Waterville	•			•	•			67
Havana Resort	Maricourt	•	•		•				67
Hébergement aux cinq sens	Piopolis	•			•	•			
Huttopia Sutton	Sutton	•							68
KOA Granby/Bromont	Bromont				•				68
La forêt de Freli	Frelighsburg	•							68
La Mine de cuivre	Eastman				•				68
La Vallée Heureuse du Mont-Élan	Westbury				•		•		
Lac Magog	Sherbrooke	•	•					•	68
Laö Cabines	Racine				•				
Magog-Orford	Orford		•						69
Melbourne - Estrie	Melbourne		•		•				69
Mont Expérience Hereford	East Hereford				•				69
Mont Scotch Hill	Danville		•						69
Mont Sutton	Sutton				•				
Parc canoë camping	Ascot Corner			•					
Parc de la Gorge de Coaticook	Coaticook	•			•				70
Parc national de la Yamaska	Roxton Pond	•							70
Parc national du Mont-Mégantic, secteur de Franceville	Scotstown	•							70
Parc national du Mont-Orford, secteur Lac Fraser	Orford	•							70
Parc national du Mont-Orford, secteur Lac Stukely	Orford	•			•				70
Plage McKenzie	Racine		•						71
Rustique Orford	Orford	•			•				
Saint-Alphonse	Saint-Alphonse-de-Granby		•						71
Vert de Saint-Isidore-De-Clifton	Saint-Isidore-de-Clifton				•				71
CENTRE-DU-QUÉBEC									
Centre naturiste D.S.A.	Saint-Cyrille-de-Wendover		•		•				87
Club naturiste les loisirs air-soleil	L'Avenir		•						87
De la rivière	Saint-Léonard-d'Aston					•			87
Des Voltigeurs	Drummondville	•							87
Domaine du Lac Cristal	Saint-Rosaire		•						88
Île du Fort	Pierreville				•				
Inverness	Inverness				•				88
Lac aux Bouleaux	Saint-Félix-de-Kingsey		•						88
Le refuge du campeur 2007	Bécancour		•						88
Mon plaisir	Plessisville		•						88
Parc Central	Saint-Félix-de-Kingsey		•						89
Parc Régional de La Rivière Gentilly	Sainte-Marie-de-Blandford	•			•				89
Plage de la Baie	Saint-Ferdinand		•						89
Plage des Sables	Princeville		•						89
Plage des Sources	Wickham		•						89
Plage Paris	Sainte-Sophie-de-Lévrard		•		•	•			89
Port Saint-François	Nicolet		•						90
St-Majorique (2007) inc.	Saint-Majorique-de-Grantham		•						90
CHARLEVOIX									
Au Bord de la Rivière	La Malbaie				•				100
Chutes Fraser	La Malbaie				•				100
Dallaire	Saint-Aimé-des-Lacs		•						100
Falaise Sur Mer	Saint-Siméon		•		•				100
La Traversée de Charlevoix	Saint-Urbain				•				

Établissement / Campground	Municipalité / City								PAGE
Le Saumonier	Clermont		•		•				100
Leclerc	L'Isle-aux-Coudres				•				101
Municipal Saint-Siméon	Saint-Siméon					•			101
Parc national des Grands-Jardins, secteur Arthabaska	Saint-Urbain	•							
Parc national des Grands-Jardins, secteur Pieds-des-Monts	Saint-Urbain	•							101
Parc national des Hautes-Gorges-de-la-Rivière-Malbaie, Secteur Le Cran	Saint-Aimé-des-Lacs	•							
Parc national des Hautes-Gorges-de-la-Rivière-Malbaie, Secteur Le Pin Blanc"	Saint-Aimé-des-Lacs	•							
Repère Boréal	Les Éboulements				•				
Union - Rivière Du Gouffre	Baie-Saint-Paul	•							101
CHAUDIÈRE-APPALACHES									
À l'Espace Vert	Saint-Joseph-de-Coleraine		•						104
Au sous-bois du campeur	Lévis				•				104
Boisé du Domaine	Thetford Mines				•				104
Centre de vacances camp forestier	Saint-Luc-de-Bellechasse				•				104
Centre plein-air Sainte-Apolline	Sainte-Apolline-de-Patton	•							104
Des Aulnaies	Saint-Roch-des-Aulnaies		•						105
Domaine Champêtre	Saint-Vallier		•						105
Domaine de la chute - Parkbridge	Saint-Apollinaire				•				105
Domaine de la rivière	Notre-Dame-des-Pins		•				•		105
Domaine du Radar	Saint-Sylvestre		•		•	•			
Du randonneur	Saint-Fabien-de-Panet	•							105
KOA Québec / Lévis	Lévis				•				105
La halte 266 camping et resort (Hommes seulement)	Saint-Janvier-de-Joly				•				
La Roche d'Or - Parkbridge	Notre-Dame-des-Pins				•				106
Lac-Etchemin	Lac-Etchemin		•						106
Le Chevalier	La Guadeloupe		•						106
Le Rescapé	Saint-Benjamin				•				
Le Ruisseau Bleu	Saint-Lambert-de-Lauzon		•						106
Les Pierres à feu	Saint-Apollinaire		•						106
Municipal du Rocher Panet	L'Islet		•						107
Municipal lac-Frontière	Lac-Frontière				•				107
Mystic	Saint-René		•						107
Parc de la Chaudière	Scott		•						107
Parc national de Frontenac, secteur Saint-Daniel	Adstock	•							107
Parc national de Frontenac, secteur Sud	Sainte-Praxède	•							107
Parc Régional du Massif du Sud	Saint-Philémon	•			•	•			107
Pointe-aux-oies de Montmagny	Montmagny					•		•	107
Remous de la Chaudière	Lévis		•						108
Soleil	Kinnear's Mills		•						108
St-Joseph-de-Beauce	Saint-Joseph-des-Érables		•						108
Transit	Lévis	•			•				108
Union - La Demi-lieue	Saint-Jean-Port-Joli	•			•				108
CÔTE-NORD									
Bon-Désir	Les Bergeronnes				•				119
Boréal	Baie-Comeau		•						119
Canopée lit	Sacré-Coeur							•	
De la Baie-Verte	Forestville		•						119
De la Minganie	Longue-Pointe-de-Mingan		•		•				119
Domaine des dunes	Tadoussac	•			•		•		119
Domaine du Lac-des-Cèdres	Longue-Rive		•						
Île Grande Basque	Sept-Îles	•							
Le Tipi	Essipit	•							119
Mer et monde écotours	Les Bergeronnes	•			•				
Paradis-marin	Les Bergeronnes				•				120
Parc national du Fjord-du-Saguenay, Le Bleuvet	Sacré-Coeur	•							120
Parc Nature de Pointe-aux-Outardes	Pointe-aux-Outardes				•				120
Portneuf-Sur-Mer	Portneuf-sur-Mer					•			120
Relais des Cayes	Aguanish		•						
Rés. faun. de Port-Cartier-Sept-Îles, lac Walker	Port-Cartier				•				120
Réserve de Parc national du Canada de l'Archipel-de-Mingan	Havre-Saint-Pierre				•	•			121
Site pour véhicules de camping	Sept-Îles	•							121
Tadoussac	Tadoussac	•			•				121
ZEC de la Rivière Moisie	Sept-Îles	•							
EEYOU ISTCHEE BAIE-JAMES									
Baie Pénicouane	Chibougamau	•			•				
Centre de villégiature Marina Chibougamau	Chibougamau		•						125
Lac-Albanel	Chibougamau	•			•				
Opémiska	Gouvernement régional d'Eeyou Istchee Baie-James		•						125
GASPÉSIE									
À la nature océan	Percé		•		•				128
Au Bord de La Mer	Cap-Chat		•		•				128
Au Soleil Couchant	Grande-Vallée		•		•				128
Auberge du Lac Malcom	Sayabec		•						128
Aux 4 Vents	Carleton-sur-Mer					•			
Aux Flots Bleus	Carleton-sur-Mer		•						
Aux Pignons Verts	Les Méchins		•						128
Baie de Percé	Percé	•							128
Base Plein air Saint-Damase	Saint-Damase		•						129
Bois de Mer	Carleton-sur-Mer		•						
Bois et berges	Val-Brillant	•				•			129
Bois vert	Gaspé		•						129
Bourg de Pabos	Chandler	•	•						129
Cap Aventure	Gaspé	•			•		•		
Causapscal Chez Moose	Causapscal				•				129
Centre de Plein Air La Seigneurie	Chandler		•						
Chalets Mer Et Montagne, Camping	Sainte-Madeleine-de-la-Rivière-Madeleine		•		•				
De la 1re Est	Bonaventure	•							
De la Matanie	Saint-René-de-Matane		•						
De la Tête D'indien	Percé		•		•				130
Des Ancêtres	Gaspé				•				130
Des Appalaches	Gaspé		•						130
Des Étoiles	Hope Town		•						130
Du Cap rouge	Percé		•						130
Du Manoir	New Carlisle				•				
Du phare Percé	Percé		•						130
Du Village	Percé		•						130
Gaspé	Gaspé		•						
Griffon aventure	Gaspé	•			•				
Impérial	Sainte-Flavie		•						
La maison verte du parc gaspésien	Pointe-à-la-Croix				•				130

Tente/Tent · Caravane/Trailer · Tente-caravane/Trailer-tent · Cabine/Cabin · Yourte/Yurt · Tipi · Hébergement en arbre/Treehouse

Établissement / Campground	Municipalité / City	Tente/Tent	Caravane/Trailer	Tente-caravane/Trailer-tent	Cabine/Cabin	Yourte/Yurt	Tipi	Hébergement en arbre/Treehouse	PAGE
Le Pirate Motel et Camping	Cap-Chat		•						131
Le royaume du campeur	Saint-Zénon-du-Lac-Humqui		•						131
Marsoui	Marsoui				•				
Matapédia	Matapédia		•						131
New-Richmond	New Richmond		•						131
O'p'tit des Monts	Sainte-Anne-des-Monts		•		•				131
Parc Adams	Matapédia		•						132
Parc et mer Mont-Louis	Saint-Maxime-du-Mont-Louis		•		•				132
Parc national de la Gaspésie - Camping Mont-Albert	Sainte-Anne-des-Monts	•							132
Parc Sirois la baleine Matane	Matane		•		•				132
Plage Beaubassin	Bonaventure	•							133
Rés. faun. de Port-Daniel	Port-Daniel-Gascons	•			•				133
Rivière Matane	Matane	•	•						133
Union - Annie	Métis-sur-Mer	•			•				133
ÎLES-DE-LA-MADELEINE									
Belle plage	Les Îles-de-la-Madeleine		•						
La Salicorne	Les Îles-de-la-Madeleine	•							139
Parc de Gros-Cap	Les Îles-de-la-Madeleine		•		•				139
LANAUDIÈRE									
À la plage Bernard	Sainte-Mélanie		•		•				141
Amisk Aventure	Baie-de-la-Bouteille				•				
Atlantide	Saint-Calixte		•						141
Au Plateau 5 étoiles	Terrebonne				•				141
Au Soleil St-Paul de Joliette	Saint-Paul		•						141
Belle-Vie	Sainte-Julienne		•						141
Camp familial St-Urbain	Chertsey				•				142
Centre naturiste Oasis	Terrebonne		•		•				
Chalets Lanaudière	Rawdon				•	•			
Des roses	Saint-Michel-des-Saints				•				142
Domaine Natur'Eau	Mandeville				•				
Du Circuit	Saint-Calixte		•						142
Du Lac Copping Inc.	Notre-Dame-de-la-Merci		•						142
Globe Trotter inc.	Saint-Félix-de-Valois				•				143
La Baie	Mandeville				•				143
La Fierté (Hommes seulement)	Sainte-Julienne				•				
Le Gollé Goulu	Saint-Côme				•				
Les Terrasses Montcalm Inc.	Sainte-Julienne		•						
Les tipis du sommet	Saint-Félix-de-Valois				•	•	•		
Ma Yourte Au Coeur Des Collines	Saint-Calixte					•			
Nadeau	Sainte-Mélanie		•						144
Ô 6e rang	Saint-Calixte	•					•		
Paradis	Saint-Félix-de-Valois		•						144
Parc Ensoleillé 2002	Rawdon		•						144
Parc national du Mont-Tremblant, secteur de La Pimbina	Saint-Donat	•							144
Parc national du Mont-Tremblant, secteur l'Assomption	Saint-Côme	•				•			144
Parc régional de la forêt Ouareau	Chertsey				•				144
Sainte-Émélie	Sainte-Émélie-de-l'Énergie		•						145
Shamrock 2015 Inc.	Rawdon		•						145
Summum	Saint-Côme		•						145
Ulm Québec	Saint-Cuthbert		•		•				
Vacances St-Tropez	Sainte-Béatrix		•						145
LAURENTIDES / LAURENTIANS									
À la clairière	Mont-Laurier		•						
Base de plein air Jean-Jeune	Amherst	•			•				
Baskatong	Mont-Laurier		•						156
Bel Air Tremblant ULC	La Conception				•				156
Boréal	Mont-Tremblant		•						156
Des Barges 2018 S.E.N.C.	Lac-des-Écorces		•	•					156
Domaine des cèdres	Brébeuf		•		•				156
Du Domaine Lausanne	Ivry-sur-le-Lac	•	•	•	•	•	•		157
Écotourisme Boréal - Mirabel	Mirabel	•	•		•				157
L'Escale	Pointe-Calumet		•						157
L'Interval Coopérative De Solidarité De Plein Air	Sainte-Lucie-des-Laurentides				•				158
Labelle et La Rouge	Labelle	•			•		•		158
Lac des Plaines	Sainte-Anne-des-Plaines	•							158
Lac Lafontaine - Parkbridge	Saint-Jérôme				•				158
Le Roupillon	Mont-Laurier		•						158
Les Refuges perchés Mont-Tremblant	Saint-Faustin-Lac-Carré							•	158
Mer bleue	L'Ascension		•						159
Montagne d'Argent	La Conception		•						159
Parc la Conception - Parkbridge	La Conception	•			•	•			159
Parc national d'Oka	Oka	•			•				160
Parc national du Mont-Tremblant, secteur de La Diable	Lac-Supérieur	•							160
Parc régional Montagne du Diable	Ferme-Neuve	•			•				
Rés. faun. Rouge-Matawin	La Macaza	•							160
Saint-Adolphe-d'Howard (Camping et Centre de plein air)	Saint-Adolphe-d'Howard	•			•	•			160
Sainte-Agathe-des-Monts	Sainte-Agathe-des-Monts				•				160
Sommet Morin Heights (Camping et cabines)	Morin-Heights				•				160
Union - Chutes-aux-Iroquois	Labelle	•			•				161
Union - Lac-du-Cerf	Lac-du-Cerf		•		•				161
MAURICIE									
Aire nature Grandes-Piles (Réserve de biodiversité du lac Clair)	Grandes-Piles				•				
Au Refuge de la petite rivière	Lac-aux-Sables		•			•			168
Belle Montagne Inc.	Saint-Paulin				•				168
Bivouak	Saint-Élie-de-Caxton	•	•		•				168
Centre d'Aventure Mattawin	Trois-Rives	•			•				168
Domaine du Lac Galette	Notre-Dame-de-Montauban	•			•				168
Domaine le Corral	Trois-Rivières		•	•					168
Domaine Notcimik	La Bostonnais	•			•		•		
Du Parc	Saint-Mathieu-du-Parc	•			•				169
Haut de la chute	La Tuque			•					169
Hébergement de la montagne St-Roch	Saint-Roch-de-Mékinac	•			•	•	•		
La Gervaisie	Saint-Tite		•						169
La Rochelle	Trois-Rivières		•		•				169
La Tuque	La Tuque	•	•		•				170
Lac Bellemare	Saint-Mathieu-du-Parc		•						170
Le San - Station Boréale	Lac-Édouard	•							
Les Forges	Trois-Rivières	•			•				170
Les Lions d'Or	Saint-Étienne-des-Grès		•						170
Mauricie	Shawinigan				•				171
Municipal et marina	Saint-Roch-de-Mékinac		•						171
Paradiso	Notre-Dame-du-Mont-Carmel		•						171
Parc de l'Île Melville	Shawinigan				•	•			171
Parc de la péninsule	Sainte-Geneviève-de-Batiscan		•						171

Établissement / Campground	Municipalité / City	Tente/Tent	Caravane/Trailer	Tente-caravane/Trailer-tent	Cabine/Cabin	Yourte/Yurt	Tipi	Hébergement en arbre/Treehouse	PAGE
Parc de la rivière Batiscan	Saint-Narcisse	•			•	•			171
Rés. faun. du Saint-Maurice, du Lac Normand	Trois-Rives	•							171
Rés. faun. Mastigouche, Saint-Bernard	Saint-Alexis-des-Monts	•							171
Rouillard	Shawinigan			•	•				172
Saint-Boniface	Saint-Boniface		•						172
St-Édouard	Saint-Édouard-de-Maskinongé		•						172
Union - Lac St-Michel	Trois-Rivières	•							172
MONTÉRÉGIE									
Alouette - Parkbridge	Saint-Mathieu-de-Beloeil				•				185
Aqua-parc St-Pie	Saint-Pie		•						185
Au Vieux Foyer	Saint-Pie				•				185
Bellerive (Marina)	Saint-Ours		•						186
Canne de bois de Hemmingford	Hemmingford		•		•				186
Centre Écologique Et Naturiste La Pommerie	Franklin		•		•	•			186
Choisy	Rigaud		•		•				186
Coolbreeze	Saint-Bernard-de-Lacolle				•				186
De l'Été	Saint-Hyacinthe		•						186
De L'île	Roxton Falls	•	•		•				186
Domaine des Érables - Parkbridge	Saint-Roch-de-Richelieu				•				187
Domaine des Îles Enchantées	Acton Vale				•	•			187
Domaine du Bel-Âge	Mercier		•						187
Domaine du Lac Venise-En-Québec	Venise-en-Québec		•		•				
Domaine Florent	Venise-en-Québec		•						187
Du Lac Cristal	Saint-Bernard-de-Lacolle		•			•			188
Gémeaux Inc.	Havelock		•						188
Hébergements Flottants	Lacolle				•				
KOA Montréal Sud	Saint-Philippe				•				188
Lac des Pins	Franklin		•						189
Lac du Repos - Parkbridge	Saint-Jean-Baptiste		•		•				189
Le Dauphin	Saint-Anicet		•						189
Les Cèdres	Saint-Jean-sur-Richelieu		•						189
Marina et camping Trans-canadien	Rigaud		•						190
Parc national des Iles-de-Boucherville, secteur Grosbois	Boucherville	•							190
Plage Kirkland	Venise-en-Québec		•						191
Plein Bois «Hommes Seulement»	Sainte-Marthe		•	•	•				
Russeltown	Saint-Chrysostome				•				191
Saint-Polycarpe	Saint-Polycarpe		•		•				191
Urbain RécréoParc	Sainte-Catherine	•			•				192
Wigwam	Upton		•		•				192
OUTAOUAIS									
Ange-Gardien	L'Ange-Gardien		•						213
Au Lac Schryer	Montpellier		•						
Au petit lac Simon	Saint-André-Avellin		•						213
Base de plein air Air-Eau-Bois	Denholm				•				213
Bivouac de l'ancien	Gracefield				•				213
Carpediem	Blue Sea				•			•	
Centre saisonnier Camping Barbe inc.	Gracefield				•				
Centre touristique du lac Simon	Duhamel	•			•				
Domaine du grand calme	Saint-André-Avellin				•				
Hébergement Insolite Parc Oméega	Notre-Dame-de-Bonsecours	•			•		•		
Lac Des Plages	Lac-des-Plages				•				213
Parc de la Gatineau	La Pêche	•			•	•			214
Parc Leslie	Otter Lake		•						214
Parc national de Plaisance	Plaisance	•				•			214
Rafting Momentum	Bryson				•				
Rés. faun. de Papineau-Labelle, lac Écho	Val-des-Bois	•							214
Rés. faun. La Vérendrye, lac de la Vieille	Montcerf-Lytton	•							214
Rés. faun. La Vérendrye, lac Rapide	Montcerf-Lytton	•							214
Rés. faun. La Vérendrye, lac Savary	Montcerf-Lytton	•							214
Royal Papineau - Parkbridge	Notre-Dame-de-la-Salette				•				215
Sage lac 31-milles	Bouchette	•			•	•			
Saint-André-Avellin	Saint-André-Avellin	•	•						215
Union - Baskatong / Pourvoirie Rainville	Grand-Remous		•						215
Val-des-Bois	Val-des-Bois		•						215
QUÉBEC / QUÉBEC CITY AND AREA									
Centre de l'Hêtre	Sainte-Brigitte-de-Laval	•				•			
De la Joie	Québec		•		•				219
Domaine rivière Montmorency	Sainte-Brigitte-de-Laval		•						
Du lac Blanc	Saint-Ubalde		•						219
Etsanha	Saint-Raymond		•						219
Juneau et chalets	Saint-Augustin-de-Desmaures				•				219
Lac aux Flambeaux	Château-Richer		•						
Panoramique - Parkbridge	Portneuf				•				220
Parc national de la Jacques-Cartier	Stoneham-et-Tewkesbury	•			•	•			220
Parc naturel régional de Portneuf	Saint-Alban	•			•				220
Plage St-Raymond	Saint-Raymond		•						220
Rés. faun. de Portneuf, Bellevue	Rivière-à-Pierre	•							220
Rés. faun. des Laurentides, la Loutre	Lac-Jacques-Cartier	•							221
Valcartier	Saint-Gabriel-de-Valcartier	•	•		•				221
Village yourtes Valcartier	Saint-Gabriel-de-Valcartier					•			221
SAGUENAY — LAC-SAINT-JEAN									
A. & L. Migneault	Saint-David-de-Falardeau		•						
Au Jardin de mon père	Saguenay		•			•			230
Belley	Saint-Henri-de-Taillon				•	•			230
Blanchet	Chambord		•						230
Centre plein air Bec-Scie	Saguenay				•				230
Centre touristique du Lac-Kénogami	Saguenay	•							230
Complexe touristique du Lac-à-Jim	Saint-Thomas-Didyme				•				230
Domaine des trois îles	Saint-Félicien				•				
Du Village historique de Val-Jalbert	Chambord				•				231
Érablière Monts Valin	Sainte-Rose-du-Nord		•				•		
Imago Village	Saint-David-de-Falardeau					•			231
Jonquière	Saguenay		•						231
Lac-vert d'Hébertville	Hébertville				•				231
Marina et Camping Tchitogama	Lamarche				•				232
Mont-Plaisant	Roberval	•							232
Municipal de Péribonka	Péribonka	•			•				232
Municipal Saint-François-de-Sales	Saint-François-de-Sales				•				232
Municipal Saint-Ludger-de-Milot	Saint-Ludger-de-Milot				•				232
Parc aventures Cap Jaseux	Saint-Fulgence				•	•		•	232
Parc national de la Pointe-Taillon	Saint-Henri-de-Taillon	•							233
Parc national du Fjord-du-Saguenay, Baie Éternité	Rivière-Éternité	•							233
Plage Margot 1995	Saint-Honoré				•				233
Plage Robertson	Mashteuiatsh				•				233
Rés. faun. des Laurentides, Belle-Rivière	Hébertville	•							233
Rivière Petit-Saguenay	Petit-Saguenay					•			233
St-Félicien	Saint-Félicien		•			•			234

AUTRES ÉTABLISSEMENTS DE CAMPING CLASSIFIÉS / OTHER CLASSIFIED CAMPGROUNDS

Établissements de camping qui ne sont pas présents dans les pages dédiées à leur région / Campgrounds not listed in the pages for their regions

Terrain / Campground	Adresse / Address	Municipalité / Municipality	Téléphone / Telephone	Classification / Rating
ABITIBI-TÉMISCAMINGUE				
AIRE D'ACCUEIL AU SOLEIL COUCHANT	765, chemin de la Plage-Petitclerc	Clerval	819-783-2640	
AUX PETITS TREMBLES	3001, rang du Lac-Flavrian	Rouyn-Noranda	819-768-3759	
AVENTURES OBIKOBA	1295, chemin de l'Église	Rémigny	819-761-4311	
BON VENT	733, chemin du Camping	Duparquet	819-948-2316	
CITÉ DE L'OR	90, avenue Perrault	Val-d'Or	819-825-1274/855-825-1274	
DE L'AUBERGE	459, route 113 Sud	Senneterre	819-736-3636	
DE LA BAIE	100A, chemin de la Baie	La Corne	819-799-2267	
DU LAC CHAMBEAU	Chemin du lac Chambeau	Sainte-Gertrude-Manneville	819-727-2244	
FAMILIAL LAC MARLON	1451, chemin Powell	Rouyn-Noranda	819-763-9325	
HALTE ROUTIÈRE THÉRÈSE-PARENT-HÉBERT	711, chemin Castagnier	La Morandière	819-734-6143	
HÉBERGEMENTS ABITIBI	1330, route 117	Val-d'Or	819-550-4678	
KINOJÉVIS	6570, rang de la Marina	Rouyn-Noranda	819-764-9222	
LA CORNE	1, chemin Simon-Robitaille	La Corne	819-799-3571	
LA POINTE BAIE GILLIES	71B, 7e-et-8e Rang Ouest	Latulipe-et-Gaboury	819-702-2185	
LAC HÉBÉCOURT	824, route 388	Rapide-Danseur	819-948-2406	
LAC MOURIER	1, avenue des Colibris	Rivière-Héva	819-757-2425	
LAC-BERRY	354, chemin des Chalets-du-Lac-Berry	Berry	819-732-0944	
LAC-NORMAND	8195, avenue Larivière	Rouyn-Noranda	819-759-8444	
LE HUARD	487, route 113 Sud	Senneterre	819-736-2467	
LE JET D'EAU	262, chemin du Lac-Beauchamp	Amos	819-732-2841	
LE NID D'AIGLE	410, chemin des Explorateurs	Val-d'Or	819-738-5711	
LES AMIS DE LA NATURE (NATURISTE)	6255, avenue Larivière	Rouyn-Noranda	819-279-4190	
LES RACINES DU P'TIT ISIDORE	12252, route d'Aiguebelle	Rouyn-Noranda	819-637-2144	
MUNICIPAL DE MACAMIC	90, 1re Rue Est	Macamic	819-782-2028	
MUNICIPAL DE PREISSAC	72, chemin de la Montagne	Preissac	819-732-4938	
MUNICIPAL DE ROQUEMAURE	834, chemin de la Plage-Municipale	Roquemaure	819-787-6353	
POURVOIRIE ET CAMPING GILLIES	71, 7e-et-8e Rang Ouest	Latulipe-et-Gaboury	819-747-2093	
RÉMIGNY	100, chemin du Camping	Rémigny	819-761-3311	
ROTARY	881, chemin des Linaigrettes	Palmarolle	819-787-2337	
BAS-SAINT-LAURENT				
AUX FLOTS BLEUS (CAMPING ET CABINES)	41, chemin de la Grève-de-la-Pointe	Notre-Dame-des-Neiges	418-851-3583	
BIENCOURT	1, chemin du Camping	Biencourt	418-499-2353	
CANYON DES PORTES DE L'ENFER	1280, chemin Duchénier	Saint-Narcisse-de-Rimouski	418-735-6063	
CENTRE NATURISTE LA VIEILLE FERME	660, chemin des Prés Ouest	Rimouski	418-725-2552	
CENTRE PLEIN AIR DU GRAND LAC FERRÉ	971, route Taché	Saint-Narcisse-de-Rimouski	418-735-6363	
D'EAU CLAIRE	1096, route 295	Auclair	418-899-6438	
DOMAINE FLORAVIE	100, route Santerre	Rimouski	418-736-4000/855-736-5755	
DU LAC DÔLE	50D, rang Beauséjour	Saint-Louis-du-Ha! Ha!	418-854-3563	
DU LAC SLOAD	2, chemin de la Villégiature	Saint-Pierre-de-Lamy	418-714-0215	
ÉCO-SITE DE LA TÊTE DU LAC TÉMISCOUATA	140, route 232	Saint-Cyprien	418-551-0811	
GÎTE LA MARÉCHANTE	36, route du Fleuve Ouest	Sainte-Luce	418-739-5393	
ÎLE SAINT-BARNABÉ	1, rue de la Marina	Rimouski	418-723-2280 x 3	
LA BELLE ÉTOILE	56, 9e rang de Bostford	Saint-Marc-du-Lac-Long	418-860-8109	
LEJEUNE	266, rang du Lac	Lejeune	418-855-5225	
MOTEL-CAMPING CALDWELL	49, route 232 Est	Témiscouata-sur-le-Lac	418-854-3195/866-854-3195	
MUNICIPAL DE SAINT-EUSÈBE	335, route 232	Saint-Eusèbe	418-894-0274	
MUNICIPAL DE SAINT-HUBERT	351, 3e rang du Sud-du-Lac	Saint-Hubert-de-Rivière-du-Loup	418-860-6167	
MUNICIPAL PACKINGTON	585, 5e Rang Sud	Packington	418-853-5680	
NICOLAS-RIOUX	70, rue Nicolas-Rioux	Saint-Eugène-de-Ladrière	418-869-3623	
Ô FLEUVE	7301, chemin de l'Île	Notre-Dame-des-Sept-Douleurs	418-492-7799	
PARC DU MONT-CITADELLE	69, route du Mont-Citadelle	Saint-Honoré-de-Témiscouata	418-497-2011/855-597-2011	
PARC NATIONAL DU LAC-TÉMISCOUATA, CAMPING GRAND-LAC-TOULADI	400, chemin Vieille Route	Saint-Michel-du-Squatec	418-855-5508/800-665-6527	
RÉS. FAUN. DE RIMOUSKI, LAC RIMOUSKI	112, route de la Réserve-de-Rimouski	Saint-Narcisse-de-Rimouski	418-735-2226/800-665-6527	
SAINT-MATHIEU	81, chemin du Lac Sud	Saint-Mathieu-de-Rioux	418-738-2425	
CANTONS-DE-L'EST / EASTERN TOWNSHIPS				
212 MONTAGNES APPALACHES	122, chemin du Bûché	Notre-Dame-des-Bois	514-821-8779	
AU DIABLE VERT «STATION DE MONTAGNE»	169, chemin Staines	Sutton	450-538-5639	
BASE DE PLEIN AIR LA PATRIE	44, chemin du Petit-Canada Est	La Patrie	819-888-2555	
CHALETS DU MASSIF	rue Florence	Dudswell	819-832-3671	
COOP FAMILIALE DU PRÉVERT DE BIRCHTON	530, chemin Chute	Cookshire-Eaton	819-875-3186	
DE L'ESTRIE	630, chemin de Frost Village	Shefford	450-539-3728	
DE LA RIVIÈRE ÉTOILÉE	11, rue du Parc	Scotstown	819-560-8433	
DO-RÉ-MI	351, rue Principale	Eastman	450-297-2983	
DOMAINE JOLY-MONT	2405, chemin Lemire	Sherbrooke	819-562-6492	
DOMAINE SÉVIGNY	20, route 257	Lingwick	819-877-3005	
DOMAINE YAMASKA	45, rue de Soulanges	Bromont	450-919-1400	
DU LAC BOWKER 2007 INC.	2, chemin du Plateau	Orford	450-532-4640	
ET PARC WATOPEKA	342, rue Saint-Georges	Windsor	819-348-6396	
FAIRMOUNT	127, chemin Fairmount	Lac-Brome	450-266-0928	
HÉBERGEMENT AUX CINQ SENS	250, rang des Grenier	Piopolis	819-583-0885	
KASSYOPÉE	178, route de l'Église	Notre-Dame-des-Bois	819-214-9143	
LA RIVIÈRE DU PASSANT	330, chemin Cyr	Saint-Joachim-de-Shefford	450-539-3835	

AUTRES ÉTABLISSEMENTS DE CAMPING CLASSIFIÉS / OTHER CLASSIFIED CAMPGROUNDS

Établissements de camping qui ne sont pas présents dans les pages dédiées à leur région / Campgrounds not listed in the pages for their regions

Terrain / Campground	Adresse / Address	Municipalité / Municipality	Téléphone / Telephone	Classification / Rating
LA VALLÉE HEUREUSE DU MONT-ÉLAN	229, chemin Gosford Est	Westbury	819-832-2605	4
LAC D'ARGENT	1068, chemin des Diligences	Eastman	450-297-9966	2
LAÖ CABINES	548, chemin du Grand Brompton	Racine	819-345-4434	1
LES CÔTEAUX MISSISQUOI	573, chemin Bolton Centre	Saint-Étienne-de-Bolton	514-944-6139	1
MONT SUTTON	671, rue Maple	Sutton	450-538-2545/866-538-2545	1
OISEAU BLEU	100, rue Dussault	Asbestos	819-879-5122	2
PARC CANOË CAMPING	6807, route 112	Ascot Corner	819-251-1002	1
PARC NATIONAL DU MONT-MÉGANTIC, SECTEUR DE L'OBSERVATOIRE	189, route du Parc	Notre-Dame-des-Bois	819-888-2941/800-665-6527	2
PARC RÉGIONAL DU MONT-HAM	103, route 257 Ouest	Ham-Sud	819-828-3608	2
PISCICULTURE MAGNÉTIQUE	125, route Saint-Hyacinthe	Chartierville	819-312-8300	1
RUSTIQUE ORFORD	89, rue des Cerfs	Orford	819-446-1777	1
RUSTIQUE THERRIEN	251, 7e Rang	Lac-Drolet	819-549-2349/877-549-2349	2
SAMSON	10, rue Roger-Bégin	Saint-Ludger	819-200-1810	2
SOLEIL-LEVANT	800, chemin de Stratford	Stratford	819-349-3830	2
TIPIS RIVIÈRE SAUVAGE	345, route Dostie	Saint-Romain	418-486-2100	2
TROUSER LAKE	500, route Missisquoi	Bolton-Est	450-297-2310	2
VÉLO BROMONT	531, chemin Saxby Sud	Bromont	450-776-3864	3
VILLETTE	94, chemin Jean-Paul-Dupont	Saint-Herménégilde	819-849-6273	1
WEIR PARK	2495, chemin de Cedarville	Ogden	819-876-7157	2
CENTRE-DU-QUÉBEC				
CENTRE DE PLEIN AIR VAL CHESTER	7300, route 161	Chesterville	877-795-9039	3
CENTRE PLEIN-AIR A.P.C.D. INC.	4938, boulevard Allard	Drummondville	819-477-0389	3
DE L'AMITIÉ	16, rue Leblanc	Saint-François-du-Lac	819-253-0135	2
DOMAINE DU BASSIN	860, rang du Bassin	Saint-Bonaventure	819-396-2892	1
DOMAINE DU LAC WILLIAM	6470, route du Domaine-du-Lac	Saint-Ferdinand	418-428-2877	3
ÎLE DU FORT	120, rang de l'Île	Pierreville	450-568-0164	4
LES MOUSQUETAIRES	824, chemin Gosford	Saint-Ferdinand	418-428-9491	2
MARINA MR. B INC.	268, rang de l'Île-Saint-Jean	Saint-François-du-Lac	450-568-5112	2
PARC RÉGIONAL DES GRANDES-COULÉES	2, route du Plé	Plessisville	819-621-1333	
CHARLEVOIX				
AUBERGE DES PALISSADES	1000, route 170	Saint-Siméon	418-638-3833/800-762-4967	2
DES ÉRABLES	635, côte Bellevue	La Malbaie	418-665-4212	
DOMAINE À LIGUORI	1300, rue Principale	Petite-Rivière-Saint-François	418-632-5653	2
DÔMES CHARLEVOIX	54, chemin Gabrielle-Roy	Petite-Rivière-Saint-François		2
FAMILLE MORIN	1640, route 138	Saint-Siméon	418-514-9268	2
LA TRAVERSÉE DE CHARLEVOIX	135, rang Saint-François	Saint-Urbain	418-639-2284	
LEVESQUE	40, rue de Port-aux-Quilles	Saint-Siméon	418-638-5220	2
PARC NATIONAL DES GRANDS-JARDINS, SECTEUR ARTHABASKA	Route 381	Saint-Urbain	418-439-1227/800-665-6527	3
PARC NATIONAL DES HAUTES-GORGES-DE-LA RIVIÈRE-MALBAIE, SECTEUR L'ÉQUERRE	Rue Principale	Saint-Aimé-des-Lacs	418-439-1227/800-665-6527	2
PARC NATIONAL DES HAUTES-GORGES-DE-LA-RIVIÈRE-MALBAIE, SECTEUR LE CRAN	Secteur du Cran	Saint-Aimé-des-Lacs	418-439-1227/800-665-6527	3
PARC NATIONAL DES HAUTES-GORGES-DE-LA-RIVIÈRE-MALBAIE, SECTEUR LE PIN BLANC	Rue Principale	Saint-Aimé-des-Lacs	418-439-1227/800-665-6527	3
REPÈRE BORÉAL	3141, route du Fleuve	Les Éboulements	418-635-1153	3
SIMARD	202, rue Principale	Saint-Aimé-des-Lacs	418-439-2260	1
SYLVIE	1275, chemin des Coudriers	L'Isle-aux-Coudres	418-438-2420	2
TENDARO	2600, boulevard Malcolm-Fraser	La Malbaie	581-992-2449	1
CHAUDIÈRE-APPALACHES				
2 RIVIÈRES	824, route 204 Sud	Saint-Gédéon-de-Beauce	418-582-3278	3
COOP DES ÉRABLES DE MONTMAGNY	860, boulevard Taché Ouest	Montmagny	418-248-8953	4
DES 3 MONTS DE COLERAINE	6, avenue Saint-Patrick	Saint-Joseph-de-Coleraine	418-423-3351	2
DES ÎLES 2008	685, route des Îles	Saint-Hilaire-de-Dorset	418-459-3521/855-677-3521	3
DOMAINE DU RADAR	50, rang Sainte-Catherine	Saint-Sylvestre	418-596-1292	1
ETCHEMIN	2774, boulevard Guillaume-Couture	Lévis	418-839-6853/888-839-8799	2
GUEULE DE LOUP	398, route 204	Lac-Frontière	418-245-3545	1
LA HALTE 266 CAMPING ET RESORT (HOMMES SEULEMENT)	1878, 5e Rang Ouest	Saint-Janvier-de-Joly	418-728-5522/866-928-5522	3
LA TASSERIE	25, chemin des Campings	Saint-Michel-de-Bellechasse	418-884-2640	1
LE RESCAPÉ	211, rang 12 Ouest	Saint-Benjamin	418-221-2668	3
MARINA CAMPING LE GRAND BLEU	334, chemin du Barrage	Saint-Joseph-de-Coleraine	418-449-3600	1
MUNICIPAL DE L'ISLE-AUX-GRUES	105, chemin de la Volière	Saint-Antoine-de-l'Isle-aux-Grues	418-248-8060/800-463-5643	1
MUNICIPAL SAINT-PAMPHILE	220, rue Saint-Pierre	Saint-Pamphile	418-356-5501 x 208	2
MUNICIPAL SAINTE-AURÉLIE	42, rue des Saules	Sainte-Aurélie	418-593-3021	1
PARC SAINT-MICHEL	7, chemin des Campings	Saint-Michel-de-Bellechasse	418-884-2621	1
ZEC JARO	551, route du Président-Kennedy	Saint-Théophile	418-597-3622	1
CÔTE-NORD				
ALFRED LE VOISIN D'OSCAR	306, rang Saint-Joseph	Sacré-Coeur	418-571-0533	
ASSOCIATION LOISIR PLEIN AIR DE FERMONT	300, rue des Lagopèdes	Fermont	581-444-1172	2
AU SOMMET DU FJORD	450, chemin de l'Anse-à-Pierrot	Sacré-Coeur	418-236-1083	2
CAMP SAINT-PAUL	155, chemin Principal	Pointe-aux-Outardes	418-567-4486/866-233-4486	2
CANOPÉE LIT	303, chemin de l'Anse-de-Roche	Sacré-Coeur	418-236-9544	2
CLUB CAMPING ET CARAVANING CÔTE-NORD	295, rue des Campeurs	Sept-Îles	418-583-2710	3

AUTRES ÉTABLISSEMENTS DE CAMPING CLASSIFIÉS / OTHER CLASSIFIED CAMPGROUNDS

Établissements de camping qui ne sont pas présents dans les pages dédiées à leur région / Campgrounds not listed in the pages for their regions

Terrain / Campground	Adresse / Address	Municipalité / Municipality	Téléphone / Telephone	Classification / Rating
DE LA PLAGE	126, rue de la Mer	Longue-Pointe-de-Mingan	418-949-2302/877-949-2302	
DOMAINE DU LAC-DES-CÈDRES	4, chemin du Lac-des-Cèdres	Longue-Rive	581-623-0772	
DU CHÂTEAU	2, chemin du Château	L'Île-d'Anticosti	418-535-0250	
DU GÎTE DU PHARE DE POINTE-DES-MONTS	1937, chemin du Vieux-Phare	Baie-Trinité	418-939-2332/866-369-4083	
ÎLE GRANDE BASQUE	29, île Grande Basque	Sept-Îles	418-962-1238/888-880-1238	
L'EAU BERGE	158, rue du Bateau-Passeur	Tadoussac	418-235-4372	
LAC MALFAIT	Lac La Chesnaye	Baie-Comeau		
LAC-AUX-PINS	1025, route 385	Forestville	418-587-5010	
LAURENT-VAL	1000, rue Fournier	Sept-Îles	418-927-2899	
MARINA RAGUENEAU	1600, 2e Rang	Ragueneau	418-567-9767	
MER ET MONDE ÉCOTOURS	20, chemin Jalbert	Les Bergeronnes	418-232-6779/866-637-6663	
RELAIS DES CAYES	101, route Jacques-Cartier	Aguanish	418-533-2002	
RÉS. FAUN. DE PORT-CARTIER-SEPT-ÎLES, LAC-ARTHUR	64, route 138	Port-Cartier	581-824-1008/800-665-6527	
SEPAQ ANTICOSTI, CAMPING WILCOX	Port-Menier	L'Île-d'Anticosti	418-535-0156/800-665-6527	
VILLAGE FORESTIER D'ANTAN DE FRANQUELIN	16, rue des Érables	Franquelin	418-296-3203	
ZEC DE LA RIVIÈRE MOISIE	10, rue Mercier	Sept-Îles	418-927-2021	
ZEC FORESTVILLE	41, route 138 Est	Forestville	418-587-4000/888-587-0112	
EEYOU ISTCHEE BAIE-JAMES				
BAIE PÉNICOUANE	1584, route 167 Nord	Chibougamau	418-748-7748	
LAC MATAGAMI	Kilomètre 38, route de la Baie-James	Matagami	819-739-8383	
LAC-ALBANEL	1584, route 167 Nord	Chibougamau	418-748-7748	
MONT FENOUILLET À CHEVAL	50, chemin des Montagnes	Gouvernement régional d'Eeyou Istchee Baie-James	819-941-4271	
GASPÉSIE				
ANCRE JAUNE	2, rue Simard	Sainte-Anne-des-Monts	418-763-1813	
ANSE PLEUREUSE	46, 1re Avenue Est Route 132	Saint-Maxime-du-Mont-Louis	418-763-8313	
AUBE SUR MER	2172, boulevard de Grande-Grève	Gaspé	418-360-4073	
AUX 4 VENTS	727, boulevard Perron	Carleton-sur-Mer	418-364-3885	
AUX FLOTS BLEUS	279, route 132 Ouest	Carleton-sur-Mer	418-364-3659	
BEAURIVAGE	40, rue des Loisirs	Sainte-Florence	418-756-5065	
BOIS DE MER	1109, boulevard Perron	Carleton-sur-Mer	450-806-7879	
CAP AVENTURE	2052, boulevard de Grande-Grève	Gaspé	418-892-5055/877-792-5055	
CENTRE DE PLEIN AIR DU LAC YORK - CHIC-CHAC	Route 198	Murdochville	418-784-3755/877-784-3755	
CENTRE DE PLEIN AIR LA SEIGNEURIE	99-101, route de l'Église	Chandler	418-689-3031/844-689-3031	
CHALETS MER ET MONTAGNE, CAMPING	99, route Principale	Sainte-Madeleine-de-la-Rivière-Madeleine	514-402-6174	
CIME AVENTURES	200, chemin Athanase-Arsenault	Bonaventure	418-534-2333/800-790-2463	
CIRCUIT NITRAM PLUS	466, Grande-Allée Est	Grande-Rivière	418-385-4333	
CLUB DE GOLF FORT PRÉVEL	2053, boulevard de Douglas	Gaspé	418-368-6957	
DE L'AÉROPORT	548, Grande Allée Ouest	Grande-Rivière	418-385-3300	
DE LA 1RE EST	180, avenue Beauséjour	Bonaventure	418-534-1818/888-979-1818	
DE LA BAIE-DES-CAPUCINS	100, route de la Baie	Cap-Chat	418-786-5977	
DE LA MATANIE	30, rue Murray	Saint-René-de-Matane	418-224-3718	
DE LA RÉSERVE DUNIÈRE	24e Mille, Canton La Grange	Ruisseau-des-Mineurs	418-756-6174/888-730-6174	
DOMAINE DES CHUTES DU RUISSEAU CREUX	127, rue Principale Est	Saint-Alphonse	418-388-5832	
DU BEAU SABLE	215, route 132	Chandler	418-616-9050	
DU CAMP DE BÛCHERONS DES PLATEAUX	163, chemin de la Chaîne-de-Roches	Saint-François-d'Assise	418-299-2025	
DU LAC	162, rue Saint-Edmond	Lac-au-Saumon	418-778-3378 x 1757	
DU MANOIR	113, boulevard Gérard-D.-Levesque	New Carlisle	418-752-6498	
GASPÉ	1029, route de Haldimand	Gaspé	418-368-4800	
GREEN	2A, chemin Willie-Arsenault	Bonaventure	418-534-1818/888-979-1818	
GRIFFON	421, boulevard du Griffon	Gaspé	418-892-5938	
GRIFFON AVENTURE	829, boulevard du Griffon	Gaspé	418-360-6614	
HABITATIONS BROUSSEAU	85A, rue Saint-François-Xavier Est	Grande-Vallée	418-360-4441/800-795-3008	
HAVRE-DE-LA-NUIT	16, rue Biard	Percé	418-782-2924	
HÔTEL UNIQ - JARDINS DE MÉTIS	200, route 132	Grand-Métis	514-601-6747	
IMPÉRIAL	483, route de la Mer	Sainte-Flavie	418-732-9051	
LE DOMAINE DU SAPIN VERT	127, route 132	Sainte-Thérèse-de-Gaspé	418-782-6184/866-385-4990	
LE MOULIN ROUGE	11, rue Green	New Carlisle	418-752-2724	
LES AMIS DE LA PLAGE	rue Notre-Dame Ouest	Cap-Chat	418-786-5887	
LES PORTES DE LA VALLÉE	653, route 132	Saint-Moïse	418-776-2214	
LES SACS À VIN	50, route 132 Ouest	Percé	418-782-1414	
LINA	323, Grande Allée Est	Grande-Rivière	418-385-3133	
MARSOUI	1, rue du Quai	Marsoui	418-288-5173	
MONT NOTRE-DAME	350, rue Principale	Saint-Cléophas	418-536-3023 x 9	
MOTEL CAMPING MÉTIS	220, route 132	Grand-Métis	418-775-6473	
PARC DE LA RIVIÈRE MITIS	900, route de la Mer	Sainte-Flavie	418-775-2969	
PARC FLEURANTIDE PARK	67, route de la Pointe-à-Fleurant	Escuminac	581-884-9212	
PARC NATURE GASPÉ	1986, boulevard de Grande-Grève	Gaspé	418-892-5256	
PARC RÉGIONAL DU MONT SAINT-JOSEPH	837, rue de la Montagne	Carleton-sur-Mer	418-364-2276	
PHARE CAP MADELEINE	4, rue du Phare	Sainte-Madeleine-de-la-Rivière-Madeleine	418-393-2114	
PHARE CAP-CHAT	9, route du Phare	Cap-Chat	418-763-4114	
PLAGE SEA SHACK	292, boulevard Perron Est	Sainte-Anne-des-Monts	418-763-2999/866-963-2999	
RIVIÈRE LA MARTRE	6, route de la Rivière	La Martre	418-355-6355	
RUISSELET	322, boulevard Perron Est	Caplan	418-388-2138	

AUTRES ÉTABLISSEMENTS DE CAMPING CLASSIFIÉS / OTHER CLASSIFIED CAMPGROUNDS

Établissements de camping qui ne sont pas présents dans les pages dédiées à leur région / Campgrounds not listed in the pages for their regions

Terrain / Campground	Adresse / Address	Municipalité / Municipality	Téléphone / Telephone	Classification / Rating
VILLAGE GRANDE NATURE CHIC-CHOCS	951, route de Saint-Octave-de-l'Avenir	Cap-Chat	418-786-2349/800-530-2349	
ZEC CASAULT	757, route 132 Ouest	Causapscal	418-756-3670 x 102	
ÎLES-DE-LA-MADELEINE				
BELLE PLAGE	445, chemin du Bassin	Les Îles-de-la-Madeleine	418-937-5408	
MOTEL PLUVIER DES ÎLES	37, chemin du Radar	Les Îles-de-la-Madeleine	418-986-5858/877-986-5858	
STATIONS DÉLI (HALTE)	1401, chemin de La Vernière	Les Îles-de-la-Madeleine	418-986-2144	
LANAUDIÈRE				
AMISK AVENTURE	Baie du Milieu	Baie-de-la-Bouteille	450-803-6760	
CENTRE NATURISTE OASIS	7111, chemin du Curé-Barrette	Terrebonne	450-478-1929	
CHALETS LANAUDIÈRE	8082, chemin du Lac-Morgan	Rawdon	450-834-6383 x 221/877-834-6383	
CHEZ DENISE	590, Grande Côte Ouest	Lanoraie	450-750-0151	
CHEZ ROGER L'ERMITE	335, 48e avenue Rivière-de-la-Boule	Saint-Côme	514-993-3567	
COOPÉRATIVE DE SOLIDARITÉ CAMPING ST-IGNACE	340, chemin Alexandre-Bellerose	Saint-Michel-des-Saints	450-833-6037	
DE LA RIVE	45, rue Sansregret	Saint-Charles-Borromée	450-755-6555	
DES DEUX RIVIÈRES	777, chemin des Deux-Rivières	Crabtree	450-754-4916	
DOMAINE CHEZ SON PÈRE	454, rang Saint-Paul Est	Sainte-Béatrix	450-271-6673	
DOMAINE NATUR'EAU	22, chemin Natur'eau	Mandeville	450-835-1300/866-697-4864	
DU LAC CROCHE	444, chemin Saint-Guillaume	Saint-Donat	514-239-6462	
DYNASTIE	100, chemin Perreault	Saint-Michel-des-Saints	450-833-1024	
ÉVOLUTION NATURE	200, chemin du Domaine	Saint-Zénon	450-499-0831	
FORÊT Ô CASCADES DE RAWDON	4300, chemin Johanne	Rawdon	450-834-8213	
KINADAPT	1800, chemin Laurin	Rawdon	450-834-4441	
L'ANTRE DE L'OURS ET DU LOUP POUR ELOUXA INC.	2000, 9e rang	Saint-Côme	514-424-5680	
LA FIERTÉ (HOMMES SEULEMENT)	2905, montée Hamilton	Sainte-Julienne	450-834-2888	
LE GOLLÉ GOULU	1300, rang des Venne	Saint-Côme	514-972-2341	
LES PIEDS SUR TERRE	3160, 6e Rang	Saint-Calixte	450-914-4442	
LES REFUGES CAROLE ET SYLVAIN	612, chemin du Lac-Hénault Nord	Mandeville	450-835-1918	
LES TERRASSES MONTCALM INC.	3945, route 337 Nord	Sainte-Julienne	450-333-0623/833-843-0623	
LES TIPIS DU SOMMET	1560, rue de la Petite-Forge	Saint-Félix-de-Valois	450-889-8810	
MA YOURTE AU COEUR DES COLLINES	270, rue Touchette	Saint-Calixte	450-222-2121	
MASTIGOUCHE	575, rang Mastigouche	Mandeville	450-835-1797	
Ô 6E RANG	3970, 6e Rang	Saint-Calixte	450-222-0909	
Ô CASCADES DE RAWDON	6680, boulevard Pontbriand	Rawdon	450-834-8213	
PRÊT À CAMPER SUR LA MATAWIN	1410, chemin des cyprès	Saint-Michel-des-Saints	450-833-5286	
PRÊT-À-CAMPER PLAISIRS PASSION PLEIN AIR	133, rue Maurice	Saint-Côme	450-883-3833	
RÉGIE INTERMUNICIPALE DU PARC DES CHUTES MONTE-À-PEINE-ET-DES-DALLES	440, rang Sainte-Louise Ouest	Saint-Jean-de-Matha	450-883-6060	
SATORI, EXPÉRIENCE MIEUX-ÊTRE	7, Chemin de l'éveil	Saint-Côme	514-458-7692	
SAUVAGE KALINA	6440, chemin Kalina	Rawdon	450-834-8170	
SOW YOGA CUISINE NATURE	339, 48e avenue Rivière-de-la-Boule	Saint-Côme	514-518-0923	
ULM QUÉBEC	3000, route Bélanger	Saint-Cuthbert	514-502-6525	
LAURENTIDES / LAURENTIANS				
À LA CLAIRIÈRE	2000, chemin du Tour-du-Lac-des-Îles	Mont-Laurier	819-623-2607	
AU BOISÉ DU VILLAGE	251, rue Godard	Nominingue	819-278-4261/877-272-4261	
BASE DE PLEIN AIR JEAN-JEUNE	180, chemin Jean-Jeunes	Amherst	450-679-5017	
CENTRE DE PLEIN AIR DE L'UQAM	2424, chemin du Lac-Quenouille	Lac-Supérieur	514-987-3105	
CONSTANTINEAU	282, chemin du Tour-du-Lac	Sainte-Anne-du-Lac	819-586-2690	
COOPÉRATIVE CAMPING DU PIN ROUGE	75, chemin du Lac-du-Pin-Rouge	Saint-Hippolyte	450-563-4000	
DOMAINE HAVRE DES SABLES	18, chemin Ward Est	Notre-Dame-de-Pontmain	819-790-1652	
DOMAINE HÉRITAGE	799, route 309 Nord	Notre-Dame-du-Laus	819-767-3030	
DOMAINE LAC GRAVEL	157, chemin du Tour-du-Lac-Gravel	Mont-Saint-Michel	819-587-3838	
DOMAINE ONONTIO	401, chemin des Îles	L'Ascension	450-712-4051	
DOMAINE VACANCES DONCASTER	2211, chemin des Menhirs	Sainte-Lucie-des-Laurentides	819-323-2267	
FRANCINE	281, chemin du Lac-Cloutier	Lantier	819-324-2060	
GÎTE DU CAMPEUR	1534, chemin du 5e-Rang Sud	Rivière-Rouge	819-275-7625	
HALTE VR ET CAMPING MUNICIPALITÉ DE LAC-SAINT-PAUL	386-A, rue Principale	Lac-Saint-Paul	819-587-4283 x 221	
KAYAK & CABANA	2202, chemin du Moulin	Labelle	819-686-1111	
L'ESCAPADE	48, chemin de la Montagne	Arundel	819-210-1099	
LA BAIE DU SOLEIL (CAMPING ET HÉBERGEMENT)	3234, chemin du Tour-du-Lac	Nominingue	819-278-3888/877-455-3888	
LA P'TITE FLORIDA	48, chemin Marie-Louise	Lac-Saint-Paul	819-587-4407	
LAC MARIE-LOUISE	71, chemin Daigneault Sud	La Minerve	819-274-2514	
LAC-DES-SABLES	1148, route 309 Nord	Notre-Dame-du-Laus	819-767-2632	
LE FOU DU ROI	1680, rue Landry	Rivière-Rouge	819-275-0085	
LE PARADIS DU DIABLE	1000, chemin Léandre-Meilleur	Ferme-Neuve	514-705-5941	
LE REFUGE DE LA FORÊT BORÉALE	138, chemin du Nordet	Lac-Supérieur	819-200-0530	
LES JARDINS DE L'ACHILLÉE MILLEFEUILLE	4352, route des Tulipes	La Conception	819-686-9187	
LES REFUGES DU LAC DÉMÉLÉ	224, chemin du Lac-Cameron	Amherst	514-462-0222	
LES TOITS DU MONDE	1777, chemin des Faucons	Nominingue	819-278-0483	
PAQUIN	4506, route 344	Saint-Placide	450-258-2146	
PARC JOAN	3148, montée des Whissel	Mont-Laurier	819-436-3005	
PARC NATIONAL DU MONT-TREMBLANT, SECTEUR LAC-CACHÉ	85, chemin du Lac-Caché	La Macaza	819-686-1880/800-665-6527	
PARC RÉGIONAL DE LA RIVIÈRE DU NORD	750, chemin de la Rivière-du-Nord	Saint-Jérôme	450-431-1676/877-731-1676	
PARC RÉGIONAL DU POISSON BLANC	37, chemin de la Truite	Notre-Dame-du-Laus	819-767-2999/866-707-2999	

AUTRES ÉTABLISSEMENTS DE CAMPING CLASSIFIÉS / OTHER CLASSIFIED CAMPGROUNDS

Établissements de camping qui ne sont pas présents dans les pages dédiées à leur région / Campgrounds not listed in the pages for their regions

Terrain / Campground	Adresse / Address	Municipalité / Municipality	Téléphone / Telephone	Classification / Rating
PARC RÉGIONAL KIAMIKA	1850, boulevard Fernand-Lafontaine	Rivière-Rouge	819-278-5402	
PARC RÉGIONAL MONTAGNE DU DIABLE	1100, chemin Léandre-Meilleur	Ferme-Neuve	819-587-3882 x 221/877-587-3882	3
PLEIN AIR (2007) INC.	1328, chemin de la Presqu'île	Saint-Aimé-du-Lac-des-Îles	819-597-2284	3
PONT DE FER	3000, chemin du Baskatong	Ferme-Neuve	819-587-2425 x 66	2
RABASKA	55, chemin de l'Oasis	Ferme-Neuve	819-623-1818	3
SAINTE-MARIE D'ANTIOCHE	28 P, boulevard Rolland-Cloutier	Lantier	514-707-3060	
SAUVAGE CÉRARO	76, chemin des Défricheurs	La Minerve	819-274-2314	1
STE-ANNE	400, montée Morel	Sainte-Anne-des-Plaines	450-478-1712	3
TARMIGAN	907, chemin du Poisson-Blanc	Notre-Dame-du-Laus	819-767-2559	1
VALLÉE DE LA RIVIÈRE-ROUGE	700, chemin de la Rivière-Rouge	Grenville-sur-la-Rouge	819-242-1819	
MAURICIE				
AIRE NATURE GRANDES-PILES (RÉSERVE DE BIODIVERSITÉ DU LAC CLAIR)	250, chemin du Lac-des-Îles	Grandes-Piles	819-809-2535	1
DE LA RIVIÈRE TAWACHICHE	70, chemin des Cèdres	Lac-aux-Sables	418-289-2404	
DOMAINE DEV-EAU	991, chemin Nobert	Sainte-Anne-de-la-Pérade	418-576-8112	2
DOMAINE NATURISTE LE CYPRÈS	708, route de la Chute-du-Huit	Notre-Dame-de-Montauban	418-336-2573	3
DOMAINE NOTCIMIK	418, Rang Sud-Est	La Bostonnais	819-523-8003	1
DU LAC FLAMAND	Route 155 Sud	La Tuque	819-523-7379	1
DU LAC-ÉCARTÉ	Kilomètre 192, route 155	La Tuque	418-348-9356	1
HÉBERGEMENT DE LA MONTAGNE ST-ROCH	1800, route Ducharme	Saint-Roch-de-Mékinac	819-697-1575	2
LA MANNE À MENOUM	145, route 155	Grandes-Piles		
LAC DU MISSIONNAIRE	506, chemin du Lac-du-Missionnaire	Trois-Rives	819-646-5058	1
LAC ET FORÊT	131, 12e avenue du Lac-Croche Sud	Sainte-Thècle	418-289-3871	2
LAC-ÉDOUARD	1830, chemin du Lac-Édouard	Lac-Édouard	819-653-2006	1
LE RELAIS	1000, route de la Traverse	Lac-aux-Sables	418-336-3376	3
LE ROND COIN	340, rue Saint-Louis	Saint-Élie-de-Caxton	819-221-3332	1
LE SAN - STATION BORÉALE	400, rue Principale	Lac-Édouard	819-653-2071	2
MIS-MEK COMMUNAUTAIRE	31, chemin du Lac-du-Missionnaire	Trois-Rives	819-646-5442	1
PARC DE L'ILE SAINT-QUENTIN	10, place de la Rosalie	Trois-Rivières	819-373-8151 x 5370/866-370-8151	3
RÉS. FAUN. DU SAINT-MAURICE, DUNBAR	99, chemin de la Matawin	Trois-Rives	819-646-5680/800-665-6527	1
RÉS. FAUN. DU SAINT-MAURICE, TOUSIGNANT	99, chemin de la Matawin	Trois-Rives	819-646-5680/800-665-6527	1
VILLA FAMILIALE DES MCLAREN & PRATTE	1000, chemin du Lac-McLaren	Saint-Mathieu-du-Parc	819-805-1477	1
MONTÉRÉGIE				
ALOBERGE	125, 81e Avenue	Saint-Paul-de-l'Île-aux-Noix	450-701-5500	
CHEVAL GRIS	2320, chemin des Patriotes	Saint-Ours	450-785-3404	3
DOMAINE DU LAC VENISE-EN-QUÉBEC	58, avenue de Venise Ouest	Venise-en-Québec	450-244-6160	3
DOMAINE ENSOLEILLÉ	524, rang Saint-Paul	Saint-Rémi	450-454-2228	1
DOMAINE LA DÉTENTE	1436, chemin du Camping-de-la-Détente	Saint-Valérien-de-Milton	450-549-2243	1
ÉRABLIÈRE CHARBONNEAU	45, chemin du Sous-Bois	Mont-Saint-Grégoire	450-347-9090	1
HALTE DE VÉHICULES RÉCRÉATIFS	101, chemin de la Rive	Longueuil	450-442-9575 x 226	1
HALTE VR DU PARC RÉGIONAL DE BEAUHARNOIS-SALABERRY	route 201	Saint-Stanislas-de-Kostka	450-288-2640	1
HÉBERGEMENTS FLOTTANTS	204, Chemin McGee	Lacolle	450-701-5500	
JARDINS DE LA RIVE	1330, rue Principale	Saint-Paul-de-l'Île-aux-Noix	514-862-8245	1
LOCATIONS AGÉABLES	1360, chemin Saint-Philippe	Saint-Polycarpe	450-374-8293/833-366-5683	3
PLAGE VENISE	96, avenue de Venise Est	Venise-en-Québec	514-979-5325	2
PLEIN BOIS «HOMMES SEULEMENT»	550, chemin Saint-Henri	Sainte-Marthe	450-459-4646/888-459-4646	3
PREMIER	Autoroute 15 Sud, sortie 1	Saint-Bernard-de-Lacolle	450-246-4000	3
SAINT-PIE	824, Grand rang Saint-François Ouest	Saint-Pie	450-230-0995	1
SLEEPY HOLLOW	973, chemin du Bord-de-l'Eau Sud	Noyan	450-294-2717	1
OUTAOUAIS				
AU LAC SCHRYER	78, montée Lafontaine	Montpellier	819-428-2247	1
BASE MACROCARPA	515, route 148	Mansfield-et-Pontefract	819-683-1330	2
BOREFÜGE	509, chemin de la Mine	L'Ange-Gardien	819-665-8680	
CABANE DANS LES BOIS/CABIN IN THE WOODS	100, chemin Ference	La Pêche	613-859-4094	1
CARPEDIEM	2, chemin du Lac-Edja Ouest	Blue Sea	819-334-2653	
CENTRE SAISONNIER CAMPING BARBE INC.	236-7, chemin de Blue Sea	Gracefield	819-463-3494	3
CENTRE TOURISTIQUE DU LAC SIMON	1216, rue Principale	Duhamel	819-428-7931/800-665-6527	3
DE LA PAIX	7, rue Charles	Montpellier	514-434-8283	1
DOMAINE CANARD BLANC	1040, chemin du Tour-du-Lac	Lac-Simon	819-743-2512	1
DOMAINE DU GRAND CALME	47, rang Sainte-Julie Ouest	Saint-André-Avellin	873-651-1004	1
DOMAINE DU LIÈVRE	106, chemin du Domaine	Val-des-Bois	819-213-8855	3
DU BONNET ROUGE RAFTING	211, chemin de la Rivière-Gatineau Sud	Sainte-Thérèse-de-la-Gatineau	819-449-3360	1
DUHAMEL CAMPING & CHALETS	2225, chemin du Lac-Gagnon Ouest	Duhamel	819-635-5632	1
FERME NORMEL	2021, chemin du Ruisseau	Namur	514-771-8152	1
GALARNEAU	119, chemin du lac Galarneau Est	Mansfield-et-Pontefract	819-921-2703	1
HÉBERGEMENT INSOLITE PARC OMÉGA	399, route 323 Nord	Notre-Dame-de-Bonsecours	819-423-5487	3
HIDE-A-WAY	383, chemin Kennedy	La Pêche	819-230-3696	
IDÉAL	90, route 307	Bowman	819-454-2471	2
LA CÉDRIÈRE	40, route 315 Sud	Montpellier	613-297-7278	3
LAC 31 MILLES	20, chemin de la Baie-Noire	Déléage	819-441-8935	2
LAC VERT	124, chemin du Pont-de-Bois	Val-des-Bois	819-454-2210	3
LAC-ACHIGAN	10, rue des Ormes	Déléage	819-441-6141	1

AUTRES ÉTABLISSEMENTS DE CAMPING CLASSIFIÉS / OTHER CLASSIFIED CAMPGROUNDS

Établissements de camping qui ne sont pas présents dans les pages dédiées à leur région / Campgrounds not listed in the pages for their regions

Terrain / Campground	Adresse / Address	Municipalité / Municipality	Téléphone / Telephone	Classification / Rating
LAC-ESCALIER	486, Route 307	Bowman		2
M. MORIN	89, chemin du Quai-Public	Sainte-Thérèse-de-la-Gatineau	819-441-3525	1
MARINA/CAMPING MUNICIPALITÉ DE MONTEBELLO	101, rue Laurier	Montebello	819-423-5123 x 3425	1
MONTAGNARD	109, chemin Graham	Val-des-Bois	819-593-6601	2
MONTPELLIER	17, montée Lafontaine	Montpellier	819-983-6424	
MUNICIPAL DE LAC-SAINTE-MARIE	106, chemin de Lac-Sainte-Marie	Lac-Sainte-Marie	819-467-5437	1
PARADIS DU CAMPEUR	1442, chemin du Tour-du-Lac	Lac-Simon	819-428-3131	1
PARIS	14, chemin Marion	Bowman	819-454-6885	3
PICKANOCK PARK	59, chemin du Lac-Cayamant	Gracefield	819-463-3092	1
PINE LODGE	6, chemin de Pine Lodge	Bristol	819-647-2805/800-375-1335	3
PLEIN AIR DU LAC-GRENON	28, chemin du Lac-Grenon	Messines	819-465-2459	2
RAFTING MOMENTUM	1041, route 148	Bryson	819-360-8247/800-690-7238	1
RÉS. FAUN. DE PAPINEAU-LABELLE, DE LA BAIE	443, route 309	Val-des-Bois	819-454-2011 x 1/800-665-6527	1
RÉS. FAUN. DE PAPINEAU-LABELLE, LAC DU SOURD	443, route 309	Val-des-Bois	819-454-2011 x 1/800-665-6527	1
RÉS. FAUN. DE PAPINEAU-LABELLE, LAC ERNEST	443, route 309	Val-des-Bois	819-454-2011 x 1/800-665-6527	1
RÉS. FAUN. DE PAPINEAU-LABELLE, LAC JOINVILLE	443, route 309	Val-des-Bois	819-454-2011 x 1/800-665-6527	1
RÉS. FAUN. DE PAPINEAU-LABELLE, LAC MARIE-LEFRANC	443, route 309	Val-des-Bois	819-454-2011 x 1/800-665-6527	1
RÉS. FAUN. DE PAPINEAU-LABELLE, SAEY	443, route 309	Val-des-Bois	819-454-2011 x 1/800-665-6527	1
SAGE LAC 31-MILLES	295, montée du Lac-des-Trente-et-Un-Milles	Bouchette	819-465-2600	2
TERRE SAUVAGE	464, chemin de Lytton	Montcerf-Lytton	514-883-8740	
THOM	515, Route 307	Bowman	819-454-2412	1
TI-LOU	12, rue Charles	Montpellier	514-452-8050	1
VUE DU LAC	485, route 307	Bowman	819-208-2848	2
WHIPPOORWILL	126, chemin Kennedy	La Pêche	819-456-2727	1
QUÉBEC / QUÉBEC CITY AND AREA				
CENTRE DE L'HÊTRE	39, chemin Fleming	Sainte-Brigitte-de-Laval	418-841-2690	2
DE LA BAIE DE BEAUPORT	1, boulevard Henri-Bourassa	Québec	418-266-0722	
DOMAINE RIVIÈRE MONTMORENCY	676, avenue Sainte-Brigitte	Sainte-Brigitte-de-Laval	418-825-3513	3
L'ÉGARÉ	1069, route 138	Neuville	418-876-3359	2
LA POINTE D'ARGENTENAY	334, route d'Argentenay	Saint-François-de-l'Île-d'Orléans	418-829-3311	1
LAC AUX FLAMBEAUX	25, rue Paré	Château-Richer	418-456-8618	3
MUNICIPAL DE SAINTE-ANNE-DE-BEAUPRÉ	9860, boulevard Sainte-Anne	Sainte-Anne-de-Beaupré	418-827-3191	1
PLAGE LAC SAINT-JOSEPH	7001, route de Fossambault	Fossambault-sur-le-Lac	418-875-2242/877-527-5243	2
QUÉBEC EN VILLE	2050, route de l'Aéroport	Québec	418-871-1574/800-294-1574	3
RELAIS CAMPING DE LA MONTAGNE	1274, avenue de la Montagne Ouest	Québec	418-845-9578	2
SENTIER DES CAPS DE CHARLEVOIX	2, rue Leclerc	Saint-Tite-des-Caps	418-823-1117/866-823-1117	1
SHANNAHAN	2150, rang Saguenay	Saint-Raymond	418-337-3635/800-321-4992	1
TURMEL	7000, boulevard Sainte-Anne	Château-Richer	418-824-4311	2
SAGUENAY — LAC-SAINT-JEAN				
A. & L. MIGNEAULT	316, 2e Rang	Saint-David-de-Falardeau	418-673-3508	2
AU SOLEIL LEVANT	116, avenue Tremblay	Saint-Edmond-les-Plaines	418-274-3069	2
BELLEVUE SUD	875, rue Bellevue Sud	Saint-Félicien	418-679-1635	1
BOIS ROND EXPÉRIENCE	7525, boulevard de la Grande-Baie Sud	Saguenay	418-540-9985	1
CAMP D'ACCUEIL	225, chemin du Camp d'Accueil	Ferland-et-Boilleau	581-447-4511	2
CAMPLAGOLF	175, rue Parent Sud	Bégin	418-672-4226	3
CENTRE PLEIN AIR LAC-DES-COUDES	2092, rang Saint-Joseph Nord	Girardville	418-258-1021	3
CHALET DU GARDIEN	147, route 170	L'Anse-Saint-Jean	418-272-2974	1
COOLBOX LE VALINOUËT	200, route du Valinouët	Saint-David-de-Falardeau	418-815-4413	
DE L'AMICALE	480, rue de l'Amicale	Dolbeau-Mistassini	418-374-2546	3
DE LA POINTE	1358, rue Ouiatchouan	Mashteuiatsh	418-275-6006	1
DESMEULES	117, rang Desmeules	Chambord	418-346-5292	1
DOMAINE DES TROIS ÎLES	580, boulevard Sacré-Coeur	Saint-Félicien	418-515-4537	
DOMAINE L'ORÉE DES BOIS	37, rang St-Joseph	Notre-Dame-de-Lorette	418-276-1075	
DOMAINE LAVOIE	6545, rue Melançon Ouest	Alma	418-321-2315	1
DOMAINE LEMIEUX	2605, rue Principale	Labrecque	418-481-2442	2
DU PETIT LAC HA! HA!	1893, route 381 kilomètre 67	Ferland-et-Boilleau	418-676-2373	2
ÉRABLIÈRE MONTS VALIN	1560, route de Tadoussac	Sainte-Rose-du-Nord	418-590-4328	
HALTE STATIONNEMENT VR LE RIGOLET	18, rue Saint-André	Métabetchouan–Lac-à-la-Croix	418-349-2060/888-349-2060	1
ÎLE DU REPOS	105, chemin de l'Île-du-Repos	Péribonka	418-347-5649	2
L'ANSE AUX ROCHERS	522, rue Tremblay	Saint-Henri-de-Taillon	418-720-0215	
LAC JOLY	901, chemin du Cap	Saint-Honoré	418-673-4777	3
LE JARDIN DES DÉFRICHEURS	1078, chemin Edmour-Lavoie	Ferland-et-Boilleau	581-998-8035	1
MUNICIPAL HÉBERTVILLE STATION	12, chemin de la Plage	Saint-Gédéon	418-321-2480	2
PARC NATIONAL DES MONTS-VALIN	360, rang Saint-Louis	Saint-Fulgence	418-674-1200/800-665-6527	2
PARC NATIONAL DU FJORD-DU-SAGUENAY, SENTIER MARITIME DU FJORD	91, rue Notre-Dame	Rivière-Éternité	800-665-6527	1
PARC RÉGIONAL DES GRANDES RIVIÈRES DU LAC SAINT-JEAN	400, boulevard des Pères	Dolbeau-Mistassini	418-276-8222	1
PLAGE LAC-ÉDEN	13, chemin du Lac-Éden	Saint-Stanislas	418-276-4231	1
PLAGE SOLEIL COUCHANT	6, chemin de la Plage	Saint-Gédéon	418-345-2736	3
PLAGE ST-JUDE	16, chemin de la Plage	Saint-Gédéon	418-345-2670	3
SAINT-LOUIS	543, rang Saint-Louis	Dolbeau-Mistassini	418-276-4670/877-276-4670	3
TOBO-SKI	500, Petit-Rang	Saint-Félicien	418-307-8013	

Terrain Campground	Pub Ad	Page
15/30		185
À L'ESPACE VERT		104
À LA CLAIRE FONTAINE		185
À LA NATURE OCÉAN	136	128
À LA PLAGE BERNARD		141
ALOUETTE - PARKBRIDGE	195	185
AMÉRIQUE MONTRÉAL		185
AMQUI	134	128
ANGE-GARDIEN		213
AQUA-PARC ST-PIE		185
ATLANTIDE	4	141
AU BONNET ROUGE	115	104
AU BORD DE LA MER		128
AU BORD DE LA RIVIÈRE		100
AU GÎTE DU VIEUX QUAI		128
AU JARDIN DE MON PÈRE		230
AU PETIT LAC SIMON		213
AU PIED DU MONT	205	185
AU PIN D'ÉRABLE		156
AU PLATEAU 5 ÉTOILES		141
AU REFUGE DE LA PETITE RIVIÈRE		168
AU SOLEIL COUCHANT		128
AU SOLEIL LEVANT		87
AU SOLEIL ST-PAUL DE JOLIETTE		141
AU SOUS-BOIS DU CAMPEUR		104
AU VIEUX FOYER		185
AUBERGE DU LAC MALCOM	137	128
AUCLAIR		185
AUX BOULEAUX	146	141
AUX PIGNONS VERTS		128
AVENTURE MÉGANTIC	6	64
AVENTURE SENTINELLE	148-149	141
AVENTURES NORD-BEC STONEHAM		219
AZTEC CAMPING	14-15	64
BAIE DE GASPÉ		128
BAIE DE PERCÉ	137	128
BAIE DES SABLES	72	64
BAIE DU DIABLE		156
BARACHOIS		139
BASE DE PLEIN AIR AIR-EAU-BOIS		213
BASE DE PLEIN AIR DU LAC-NAIRNE		100
BASE PLEIN AIR SAINT-DAMASE		129
BASKATONG		156
BEAU-LIEU	83	64
BEAU-SOLEIL		64
BEL AIR TREMBLANT ULC		156
BELLE MONTAGNE INC.		168
BELLE ROSE		185
BELLE-VIE		141
BELLERIVE (MARINA)	198	186
BELLEY		230
BERNIÈRES		104
BIVOUAC DE L'ANCIEN		213
BIVOUAK		168
BLANCHET		230
BOIS ET BERGES		129
BOIS VERT		129
BOISÉ DE LA CHAUDIÈRE	111	104
BOISÉ DU DOMAINE		104
BON-DÉSIR		119
BON-JOUR	82	64
BORÉAL	123	119
BORÉAL		156
BOURG DE PABOS		129
CABANO		56
CAMP FAMILIAL ST-URBAIN		142
CAMPUS		142
CANNE DE BOIS DE HEMMINGFORD		186
CANTLEY		213
CAP À LA ROCHE	91	87
CAPITAINE HOMARD		129
CARAVELLE - PARKBRIDGE	85	64
CARLETON-SUR-MER	126	129
CAUSAPSCAL CHEZ MOOSE		129
CENTRE D'AVENTURE MATTAWIN		168
CENTRE DE PLEIN AIR DE BEAUPORT		219
CENTRE DE VACANCES CAMP FORESTIER		104
CENTRE DE VILLÉGIATURE BELLE-VUE		104
CENTRE DE VILLÉGIATURE DAM-EN-TERRE	236	230
CENTRE DE VILLÉGIATURE MARINA CHIBOUGAMAU		125
CENTRE ÉCOLOGIQUE ET NATURISTE LA POMMERIE		186
CENTRE NATURISTE D.S.A.		87
CENTRE PLEIN AIR BEC-SCIE		230
CENTRE PLEIN-AIR SAINTE-APOLLINE		104
CENTRE TOURISTIQUE DU LAC-KÉNOGAMI		230
CHALETS ET CAMPING DU RUISSEAU ROUGE		100
CHALETS ET CAMPING SQUATEC		56
CHALETS, CAMPING ET SPAS DES PIGNONS ROUGES		65
CHAMPS BOISÉS		142
CHARLES DU LAC-PARENT		51
CHENAL-DU-MOINE		186
CHEZ JEAN		56
CHOISY	193	186
CHUTE À L'OURS SITE TOURISTIQUE	237	230
CHUTES FRASER		100
CHUTES HUNTER	77	65
CLAIRE FONTAINE		219
CLUB CHASSE ET PÊCHE SAINTE-MARIE		105
CLUB NATURISTE LES LOISIRS AIR-SOLEIL		87
COLONIE NOTRE-DAME		230
COMPLEXE TOURISTIQUE DU LAC-À-JIM		230
COOLBREEZE		186
COOP CAMPING ST-ESPRIT		219
CÔTE SURPRISE	134	129
DALLAIRE		100
DAOUST		186
DE COMPTON	251	65
DE L'ANSE		230
DE L'ÉTÉ		186
DE L'ÎLE	17	186
DE L'ÎLE AUX LIÈVRES		56
DE L'ÎLE MARIE		65
DE LA BAIE		119
DE LA BAIE-VERTE		119
DE LA BATTURE (SEBKA)		56
DE LA DIABLE	154	156
DE LA FONDATION ROGER TALBOT		65
DE LA JOIE		219
DE LA MER		119
DE LA MINGANIE	123	119
DE LA PLAGE		156
DE LA POINTE-TAYLOR		129
DE LA RIVIÈRE		87
DE LA RIVIÈRE NICOLET		65
DE LA TÊTE D'INDIEN		130
DE VALLÉE BLEUE		65
DEAUVILLE		65
DES ANCÊTRES		130
DES APPALACHES		130
DES AULNAIES	102	105
DES BAIES		65
DES BARGES 2018 S.E.N.C.		156
DES BOIS FRANCS		87
DES CHUTES	235	231
DES CHUTES-DE-LA-ROUGE		156
DES ÉTOILES		130
DES PASSEREAUX		56
DES PINS		66
DES ROSES		142
DES SILLONS		139
DES VOLTIGEURS		87
DOMAINE AU GRAND R.		168
DOMAINE CAMPING LAC CACHÉ		168
DOMAINE CHAMPÊTRE	112	105
DOMAINE DE L'ANGE-GARDIEN	216	213
DOMAINE DE LA CHUTE - PARKBRIDGE		105
DOMAINE DE LA PAIX	207	187
DOMAINE DE LA RIVIÈRE		105
DOMAINE DE LA RIVIÈRE AUX POMMES		219
DOMAINE DE ROUVILLE		187
DOMAINE DES ARPENTS VERTS		187
DOMAINE DES CANTONS	74	66
DOMAINE DES CÈDRES		156
DOMAINE DES DUNES	122	119
DOMAINE DES ÉRABLES - PARKBRIDGE	197	187
DOMAINE DES ÉRABLES LAC BRÔME INC.		66
DOMAINE DES ÎLES ENCHANTÉES	204	187
DOMAINE DESJARDINS		157
DOMAINE DRAPEAU		56
DOMAINE DU BEL-ÂGE		187
DOMAINE DU LAC CRISTAL	93	88
DOMAINE DU LAC GALETTE		168
DOMAINE DU LAC LIBBY	78	66
DOMAINE DU LAC LOUISE	94	88
DOMAINE DU LAC PARÉ		142
DOMAINE DU LAC PARENT		51
DOMAINE DU RANCH		231
DOMAINE DU RÊVE	200	187
DOMAINE ENSOLEILLÉ 2000	122	119
DOMAINE FLORENT		187
DOMAINE FRONTIÈRE ENCHANTÉE		188
DOMAINE LAPIERRE		66
DOMAINE LE CORRAL		168
DOMAINE MADALIE		188
DOMAINE PARC-ESTRIE - PARKBRIDGE	73	66
DOMAINE RIVIÈRA		188
DOMAINE SENTINELLE	148-149	142
DOMAINE TOURNESOL	83	66
DONALD		157
DOUCE ÉVASION		168
DU CAP ROUGE		130
DU CIRCUIT		142
DU DOMAINE LAUSANNE	250	157
DU FJORD		100
DU GRAND LAC NOIR		157
DU LAC BLAIS	182	169
DU LAC BLANC	222	219
DU LAC COPPING INC.		142
DU LAC CRISTAL	205	188
DU LAC DE L'EST		56
DU LAC LYSTER		66
DU LAC MASSAWIPPI LTÉE	62	66
DU LAC MORIN		143
DU LAC SANDYSUN	204	188
DU LION		67
DU MONT HAM-SUD		67
DU PARC	178	169
DU PHARE PERCÉ		130
DU PONT COUVERT		67
DU QUAI		56
DU RANDONNEUR		105
DU RIVAGE		130
DU VIEUX MOULIN	151	143
DU VILLAGE		130
DU VILLAGE HISTORIQUE DE VAL-JALBERT		231
ÉCO-CAMPING DE CHIBOUGAMAU		125
ÉCOLOGIQUE DE FRELIGHSBURG		67
ÉCOTOURISME BORÉAL - MIRABEL		157
ERMITAGE SAINT-ANTOINE		231
ETSANHA		219
ÉVASION TÉMIS-CAMPING		51
FALAISE SUR MER	101	100
FERME PEGASUS		67
FLORIBELL		169
FORT RAMSAY		130
GÉMEAUX INC.		188
GLOBE TROTTER INC.		143
GRANBY		67
GRÉGOIRE		188
GUILMETTE		105
H2O	175	169
HATLEY		67
HAUT DE LA CHUTE		169
HAUT-DES-CÔTES		213
HAVANA RESORT		67
HAVRE DES ÎLES	82	67
HORIZON		143
HUTTOPIA SUTTON		68
IMAGO VILLAGE		231
INVERNESS		88
JONQUIÈRE		231
JUNEAU ET CHALETS		219
KANASUTA INC.		51
KEA OTAMAC	173	169
KELLY	146	143
KINAWIT	53	51
KOA BAS-SAINT-LAURENT RESORT	54	57
KOA GRANBY/BROMONT		68
KOA MONTRÉAL OUEST	206	188
KOA MONTRÉAL SUD		188
KOA QUÉBEC / LÉVIS		105
L'ESCALE	162	157
L'ESCARGOT		157
L'INTERVAL COOPÉRATIVE DE SOLIDARITÉ DE PLEIN AIR		158
LA BAIE	147	143
LA BANNIK		51
LA CLÉ DES CHAMPS COMPLEXE VR		188
LA COULÉE DOUCE		57
LA DESCENTE DES FEMMES		231
LA DÉTENTE		88
LA FORÊT DE FRELI		68
LA GERVAISIE	180	169
LA JOLIE ROCHELLE	109	106
LA MAISON VERTE DU PARC GASPÉSIEN		130
LA MINE D'OR INC.	178	169
LA MINE DE CUIVRE	80	68
LA PINÈDE		213
LA ROCAILLE		231
LA ROCHE D'OR - PARKBRIDGE	115	106
LA ROCHELLE	181	169
LA SALICORNE		139
LA TUQUE		170
LA VALLÉE BEAUCERONNE		106
LABELLE ET LA ROUGE		158
LAC AUX BOULEAUX		88
LAC BELLEMARE		170
LAC DES CYPRÈS		88
LAC DES PINS	199	189
LAC DES PLAGES		213
LAC DES PLAINES		158
LAC DES SOURCES		68
LAC DU REPOS - PARKBRIDGE		189
LAC FRONTIÈRE BORDER LAKE		68
LAC GEORGES	110	106
LAC LAFONTAINE - PARKBRIDGE	163	158
LAC MAGOG		68
LAC MINEUR	206	189
LAC-AUX-SABLES	181	170
LAC-ETCHEMIN	114	106
LAC-MORIN		170
LAC-PAJEGASQUE		125
LAC-VERT D'HÉBERTVILLE		231
LAURENTIEN		158
LE 209		220
LE CHEVALIER	113	106
LE DAUPHIN		189
LE DAUPHINAIS		189
LE GENÉVRIER	9	100
LE HAVRE-DE-LA-BELLE-MONTAGNE		143
LE MARQUIS		144
LE P'TIT PARADIS		51
LE PETIT LAC		214
LE PIRATE MOTEL ET CAMPING		131
LE POSTE		51
LE QUATRE CHEMINS		231
LE QUÉBÉCOIS	207	189
LE RAYON DE SOLEIL		57
LE REFUGE DU CAMPEUR 2007	94	88
LE ROUPILLON		158
LE ROYAUME DU CAMPEUR		131
LE RUISSEAU BLEU		106
LE SABLON PLAGE & CAMPING		189
LE SAUMONIER		100
LE SOUS-BOIS DE L'ANSE		57
LE TIPI		119
LECLERC		101
LEROUX		68

INDEX DES ANNONCEURS - **TERRAINS DE CAMPING** / ADVERTISERS' INDEX - **CAMPGROUNDS**

Terrain Campground	Pub Ad	Page
LES ÂCRES VERTS TRAILER PARK		189
LES BERGES DU LAC		69
LES CASCADES		144
LES CÈDRES	196	189
LES FORGES		170
LES JARDINS D'EAU		190
LES LIONS D'OR		170
LES PIERRES À FEU		106
LES REFUGES PERCHÉS MONT-TREMBLANT		158
LIDO		57
LUCIOLE		107
MAGOG-ORFORD	79	69
MANIC 2	122	119
MANITOU		158
MARINA ET CAMPING TCHITOGAMA		232
MARINA ET CAMPING TRANS-CANADIEN	203	190
MARINA LOUISEVILLE (ET CAMPING)		170
MARINA TÉMISCOUATA-SUR-LE-LAC	60	57
MARINA VILLAGE BATISCAN		170
MATAPÉDIA		131
MAURICIE		171
MELBOURNE - ESTRIE	84	69
MER BLEUE		159
MIRABEL		159
MON PLAISIR	95	88
MON REPOS		190
MONT EXPÉRIENCE HEREFORD		69
MONT SCOTCH HILL		69
MONT-MÉGANTIC (CAMPING ET CHALETS DANS LES ARBRES)		69
MONT-PLAISANT		232
MONT-SAINTE-ANNE	227	220
MONT-VIDÉO		51
MONTAGNE D'ARGENT	163	159
MUNICIPAL BROWNSBURG-CHATHAM		159
MUNICIPAL CHEMIN FAISANT		120
MUNICIPAL D'ALBANEL		232
MUNICIPAL DE LA POINTE		57
MUNICIPAL DE PÉRIBONKA	237	232
MUNICIPAL DE TROIS-PISTOLES	61	57
MUNICIPAL DU LAC BEAUCHAMP		51
MUNICIPAL DU LAC TAUREAU		144
MUNICIPAL DU PARC CARILLON		159
MUNICIPAL DU ROCHER PANET	116	107
MUNICIPAL ET MARINA	182	171
MUNICIPAL HAVRE-SAINT-PIERRE		120
MUNICIPAL L'OASIS		232
MUNICIPAL LAC-FRONTIÈRE		107
MUNICIPAL LE PARADIS		120
MUNICIPAL LEBEL-SUR-QUÉVILLON		125
MUNICIPAL MONT-SAINT-PIERRE		131
MUNICIPAL SAINT-FABIEN		57
MUNICIPAL SAINT-FRANÇOIS-DE-SALES		232
MUNICIPAL SAINT-GÉDÉON		232
MUNICIPAL SAINT-GODEFROI		131
MUNICIPAL SAINT-LUDGER-DE-MILOT		232
MUNICIPAL SAINT-SIMÉON		101
MYSTIC		107
NADEAU		144
NATURE PLEIN AIR	76	69
NEW-RICHMOND		131
NORMAND		69
O PERSAY	53	52
O'P'TIT DES MONTS		131
OASIS		69
OASIS DU RICHELIEU		190
OPÉMISKA		125
ORLÉANS	5	220
P. MERCIER		52
PANORAMIQUE - PARKBRIDGE	225	220
PARADIS	150	144
PARADIS-MARIN		120
PARADISO	176	171
PARC ADAMS		132
PARC AVENTURES CAP JASEUX	238	232
PARC BROMONT	13	70
PARC CENTRAL	95	89
PARC DE GROS-CAP		139
PARC DE L'ÎLE MELVILLE	177	171
PARC DE LA CHAUDIÈRE		107
PARC DE LA CHUTE STE-AGATHE		107
PARC DE LA GATINEAU		214
PARC DE LA GORGE DE COATICOOK	81	70
PARC DE LA PÉNINSULE	174	171
PARC DE LA RIVE	122	120
PARC DE LA RIVIÈRE BATISCAN	179	171
PARC DE MOTORISÉS GODEFROY		89
PARC DU GRAND LAC SAINT-FRANÇOIS		70
PARC ÉCO LAURENTIDES		159
PARC ENSOLEILLÉ 2002		144
PARC ET MER MONT-LOUIS		132
PARC LA CONCEPTION - PARKBRIDGE	165	159
PARC LESLIE	216	214
PARC NATIONAL D'AIGUEBELLE ABIJÉVIS, SECTEUR MONT-BRUN		52
PARC NATIONAL D'AIGUEBELLE OJIBWAY, SECTEUR TASCHEREAU		52
PARC NATIONAL D'OKA	164	160
PARC NATIONAL D'OPÉMICAN		52
PARC NATIONAL DE FRONTENAC, SECTEUR SAINT-DANIEL		107
PARC NATIONAL DE FRONTENAC, SECTEUR SUD		107
PARC NATIONAL DE LA GASPÉSIE - CAMPING DE LA RIVIÈRE		132
PARC NATIONAL DE LA GASPÉSIE - CAMPING LAC-CASCAPÉDIA		132
PARC NATIONAL DE LA GASPÉSIE - CAMPING MONT-ALBERT		132
PARC NATIONAL DE LA GASPÉSIE - CAMPING MONT-JACQUES-CARTIER		132
PARC NATIONAL DE LA JACQUES-CARTIER	223	220
PARC NATIONAL DE LA POINTE-TAILLON		233
PARC NATIONAL DE LA YAMASKA		70
PARC NATIONAL DE PLAISANCE		214
PARC NATIONAL DES GRANDS-JARDINS, SECTEUR PIEDS-DES-MONTS		101
PARC NATIONAL DES ÎLES-DE-BOUCHERVILLE		190
PARC NATIONAL DES ILES-DE-BOUCHERVILLE, SECTEUR GROSBOIS		190
PARC NATIONAL DU BIC		57
PARC NATIONAL DU FJORD-DU-SAGUENAY, BAIE ÉTERNITÉ		233
PARC NATIONAL DU FJORD-DU-SAGUENAY, LE BLEUVET		120
PARC NATIONAL DU LAC-TÉMISCOUATA, CAMPING ANSE-À-WILLIAM		58
PARC NATIONAL DU MONT-MÉGANTIC, SECTEUR DE FRANCEVILLE		70
PARC NATIONAL DU MONT-ORFORD, SECTEUR LAC FRASER		70
PARC NATIONAL DU MONT-ORFORD, SECTEUR LAC STUKELY		70
PARC NATIONAL DU MONT-TREMBLANT, SECTEUR DE LA DIABLE		160
PARC NATIONAL DU MONT-TREMBLANT, SECTEUR DE LA PIMBINA		144
PARC NATIONAL DU MONT-TREMBLANT, SECTEUR L'ASSOMPTION		144
PARC NATUR'AILES		58
PARC NATURE DE POINTE-AUX-OUTARDES		120
PARC NATUREL RÉGIONAL DE PORTNEUF		220
PARC RÉGIONAL DE LA FORÊT OUAREAU		144
PARC RÉGIONAL DE LA RIVIÈRE GENTILLY		89
PARC RÉGIONAL DU LAC TAUREAU		145
PARC RÉGIONAL DU MASSIF DU SUD		107
PARC SIROIS LA BALEINE MATANE		132
PASPÉBIAC-SUR-MER		132
PAVILLON DES PINS GRIS	10	214
PETITE CASCAPÉDIA		132
PHILIPSBURG		70
PIMODAN		160
PIONNIER		214
PIOPOLIS		70
PLAGE BEAUBASSIN	135	133
PLAGE CHAMPLAIN		190
PLAGE DE LA BAIE		89
PLAGE DES SABLES		89
PLAGE DES SOURCES	96	89
PLAGE KIRKLAND		191
PLAGE LA LIBERTÉ		191
PLAGE MARGOT 1995		233
PLAGE MCKENZIE	75	71
PLAGE MUNICIPALE DÉGELIS	61	58
PLAGE PAQUET	97	89
PLAGE PARIS	92	89
PLAGE POHÉNÉGAMOOK		58
PLAGE ROBERTSON		233
PLAGE ST-RAYMOND	227	220
PLAGE TROIS-PISTOLES		58
POINTE TAILLON		233
POINTE-AUX-OIES DE MONTMAGNY	114	107
POINTE-DES-CASCADES		191
PORT SAINT-FRANÇOIS		90
PORTNEUF-SUR-MER		120
POURVOIRIE DU NORD		52
QUÉBÉCAMP		145
RADISSON		125
REFUGE DE L'ÉBRANCHÉ!		59
RÉGIONAL DE MALARTIC		52
RELAIS DE LA CACHE		133
REMOUS DE LA CHAUDIÈRE		108
RÉS. FAUN. ASHUAPMUSHUAN, LAC CHIGOUBICHE		233
RÉS. FAUN. DE MATANE, ÉTANG À LA TRUITE		133
RÉS. FAUN. DE MATANE, JOHN		133
RÉS. FAUN. DE PAPINEAU-LABELLE, LAC ÉCHO		214
RÉS. FAUN. DE PORT-CARTIER-SEPT-ÎLES, LAC WALKER		120
RÉS. FAUN. DE PORT-DANIEL		133
RÉS. FAUN. DE PORTNEUF, BELLEVUE		220
RÉS. FAUN. DES LAURENTIDES, BELLE-RIVIÈRE		233
RÉS. FAUN. DES LAURENTIDES, LA LOUTRE		221
RÉS. FAUN. DU SAINT-MAURICE, DU LAC NORMAND		171
RÉS. FAUN. LA VÉRENDRYE, LAC DE LA VIEILLE		214
RÉS. FAUN. LA VÉRENDRYE, LAC RAPIDE		214
RÉS. FAUN. LA VÉRENDRYE, LAC SAVARY		214
RÉS. FAUN. LA VÉRENDRYE, SECTEUR ABITIBI		52
RÉS. FAUN. MASTIGOUCHE, SAINT-BERNARD		171
RÉS. FAUN. ROUGE-MATAWIN		160
RÉSERVE DE PARC NATIONAL DU CANADA DE L'ARCHIPEL-DE-MINGAN		121
RIMBO		191
RIMOUSKI		59
RIVIÈRE MATANE	136	133
RIVIÈRE PETIT-SAGUENAY		233
RIVIÈRE-OUELLE		59
ROUILLARD	7	172
ROYAL PAPINEAU - PARKBRIDGE	217	215
RUSSELTOWN		191
SAGITTAIRE 2001		52
SAINT-ADOLPHE-D'HOWARD (CAMPING ET CENTRE DE PLEIN AIR)		160
SAINT-ALPHONSE	85	71
SAINT-ANDRÉ		191
SAINT-ANDRÉ-AVELLIN	217	215
SAINT-BONIFACE	180	172
SAINT-EMMANUEL		191
SAINT-FÉLIX-D'OTIS		233
SAINT-GABRIEL		145
SAINT-JEAN-DE-DIEU		59
SAINT-POLYCARPE		191
SAINTE-AGATHE-DES-MONTS	165	160
SAINTE-ÉMÉLIE		145
SAINTE-JUSTINE		192
SAINTE-MADELEINE	201	192
SAINTE-VÉRONIQUE		160
SHAMROCK 2015 INC.		145
SITE POUR VÉHICULES DE CAMPING		121
SOL AIR		145
SOLEIL	116	108
SOLEIL D'OR		133
SOMMET MORIN HEIGHTS (CAMPING ET CABINES)		160
ST-ÉDOUARD	166	172
ST-FÉLICIEN		234
ST-JOSEPH-DE-BEAUCE		108
ST-MAJORIQUE (2007) INC.		90
ST-MICHEL		161
ST-NAZAIRE		234
ST-PHILÉMON		108
ST-PRIME		234
STONEHAM		221
SUMMUM		145
TADOUSSAC	122	121
TÉMILAC		59
TEPEE		192
TERRASSE ROUGEMONT		192
TERRASSE SAINT-MARC		192
TRANSIT	113	108
TROPICAL		90
UN AIR D'ÉTÉ	224	221
UNION - ANNIE		133
UNION - BASKATONG / POURVOIRIE RAINVILLE		215
UNION - CHUTES-AUX-IROQUOIS		161
UNION - LA DEMI-LIEUE		108
UNION - LAC ST-MICHEL		172
UNION - LAC-DU-CERF		161
UNION - RIVIÈRE DU GOUFFRE		101
URBAIN RÉCRÉOPARC		192
VACANCES BROMONT		71
VACANCES ST-TROPEZ	3	145
VAL CARROLL		161
VAL D'LA LIÈVRE		161
VAL-DES-BOIS		215
VAL-LÉRO		90
VALCARTIER	8	221
VAUVERT-SUR-LE-LAC-SAINT-JEAN	228	234
VERT DE SAINT-ISIDORE-DE-CLIFTON		71
VICTORIA		161
VILLA DES SABLES		234
VILLA DU CAMPEUR DES TROIS-LACS		71
VILLAGE YOURTES VALCARTIER	225	221
VILLAGE-VACANCES PETIT-SAGUENAY		234
WIGWAM	194	192
ZEC RIVIÈRE-NOUVELLE		133

INDEX DES ANNONCEURS / ADVERTISERS' INDEX

BÉRIC SPORT	24
CAMPEUR FRÉDÉRIC	153
CAMPING EXPERT	226
CENTRE DE LA ROULOTTE 1444	164
CONSIGNACTION	26
COOL BOX	16
ÉQUIPEMENTS DE PLAISANCE G. BOISVERT	210
ESCALE VR	117
GASCOM	97
GO CAMPING QUÉBEC	2, 28, 152
HYDRO-QUÉBEC	27
LA SAISON DU CAMPING INC.	18
LECLERC ASSURANCES ET SERVICES FINANCIERS	RABAT, 19, 41
METRO MON ÉPICIER	42-43
PARKBRIDGE LIFESTYLE COMMUNITIES (CAMPINGS)	11
ROULOTTES GAUTHIER	20-21
ROULOTTES LÉVESQUE	22-23
ROULOTTES RÉMILLARD	209
ROULOTTES STE-ANNE	153
SEPAQ	12
TOURISME CHARLEVOIX	98
TOURISME CÔTE-NORD	122-123
TOURISME MONTÉRÉGIE	208
TOURISME SAGUENAY-LAC-SAINT-JEAN	239
TOURISME SOREL-TRACY	207
TOURISME TÉMISCOUATA	60
UNION (CAMPINGS)	252
VR SOULIÈRE	25
VR ST-CYR	211
VR SUR LE POUCE	24

CAMPING DU Domaine Lausanne

CENTRE DE PLEIN AIR - LAURENTIDES

OUVERT À L'ANNÉE!

RELAXER • BOUGER • RÉPÉTER
CAMPING DU DOMAINE LAUSANNE

PÊCHE À LA TRUITE ($)
Lac ensemencé

LOCATION ($)
Pédalos, kayaks, planches à pagaies
Vélos Fatbike

PISTE CYCLABLE
Le P'tit Train du Nord

Lac | Plages | Montagnes | Baignade | Parcs | Sentiers de randonnée pédestre et de vélo de montagne
Volleyball | Hockey | Soccer | Tennis
Pistes de BMX | Jeux de pétanque et de fers
Activités thématiques | Salle d'arcades | Parc à chiens
Dépanneur Casse-croûte Bar laitier | Salle commune
Raquettes | ski de fonds | ski hors-piste | Fatbike
Et plus encore!

PROFITEZ DE L'ÉTÉ

DE L'AUTOMNE

ET DE L'HIVER

RESERVATIONS: 819 326-3550 | www.campingdudomainelausanne.ca

Bienvenue cyclistes!

150, Route 117 Nord, Ste-Agathe-des-Monts, Québec, J8C 2Z8

No Étab. 199872

TELLEMENT À VIVRE
vous ne voudrez plus partir!

RABAIS basse saison
Départ 18 h

UN INCONTOURNABLE !
à 10 minutes du camping

www.forestalumina.com

RÉSERVATIONS EN LIGNE
www.campingcompton.com

APRÈS LE HOCKEY BALLE,
VOICI LE **BABY FOOT GÉANT** !

JOUER | APPRÉCIER

No Étab. 199301

Ouvert du 13 avril au 20 octobre
À 20 minutes de Sherbrooke

TOUTES LES ACTIVITÉS SONT GRATUITES

Roulottes de location

PLUSIEURS PARTENAIRES
Épopée de Capelton
Gorge de Coaticook
Parc Découverte nature
Glo golf et bien d'autres...

Wi Fi ($) Douches gratuites

1 800 563-5277
www.campingcompton.com

CAMPING de Compton
CANTONS-DE-L'EST

www.campingunion.com

Réservez en ligne !